

ยุทธศาสตร์การพัฒนาของ อปท. ในเขตจังหวัดที่ 7 การพัฒนาโครงการสร้างพื้นฐานและระบบสาธารณูปโภคให้อยู่ในเกณฑ์ที่ดีได้มาตรฐาน

7. ยุทธศาสตร์การพัฒนาโครงการสร้างพื้นฐานและระบบสาธารณูปโภคให้อยู่ในสภาพที่ดีได้มาตรฐานสากล

7.1 แนวทางการพัฒนามีโครงสร้างพื้นฐาน ระบบสาธารณูปโภคที่ดีขึ้นและก่อให้เกิดประโยชน์แก่ประชาชนอย่างสูงสุด

ที่	โครงการ	วัตถุประสงค์	เป้าหมาย (ผลผลิตของโครงการ)	งบประมาณและที่มา			ตัวชี้วัด (KPI)	ผลลัพธ์ที่คาดว่าจะได้รับ	หน่วยงานที่รับผิดชอบ
				2558 (บาท)	2559 (บาท)	2560 (บาท)			
1	โครงการรองรับภารกิจถ่ายโอน ในด้านต่างๆ จากหน่วยงาน ส่วนกลางส่วนภูมิภาค เช่น กรมทางหลวงชนบท กรมชลประทาน	เพื่อรองรับภารกิจถ่ายโอน ที่หน่วยงานส่วนกลางจะมอบ ให้องค์กรปกครองส่วนท้องถิ่น เป็นผู้ดำเนินการ	ดำเนินการทั้ง 10 อำเภอ	20,000,000	20,000,000	20,000,000	สามารถ ปฏิบัติงาน รองรับการ กิจถ่ายโอน จาก สำนักงาน ส่วนกลาง ส่วนภูมิภาค ได้อย่างมี ประสิทธิ ภาพ	สามารถปฏิบัติการกิจ ที่ได้รับการถ่ายโอน ได้อย่างมี ประสิทธิภาพ	กอง พัฒนาชนบท

ที่	โครงการ	วัตถุประสงค์	เป้าหมาย (ผลผลิตของโครงการ)	งบประมาณและที่มา			ตัวชี้วัด (KPI)	ผลลัพธ์ที่คาดว่าจะได้รับ	หน่วยงานที่ รับผิดชอบ
				2558 (บาท)	2559 (บาท)	2560 (บาท)			
2	โครงการซ่อมบำรุงทางหลวงชนบท ซึ่งอยู่ในความรับผิดชอบของ อบจ.สุพรรณบุรี ที่ชำรุดเสียหาย แบบซ่อมบำรุงปกติ (งานทำเอง) โดยการทำการตกแต่งสถานที่ ซ่อมหลุมบ่อ ลงหินคลุกเกรด บดอัดแน่นลาดยางผิวจราจรที่ชำรุด ตัดต้นไม้ วัชพืชสองข้างทาง ตกแต่งเสาหลักโค้งและ เครื่องหมายจราจรต่างๆ	-เป็นการซ่อมบำรุงทางหลวงชนบท ของอบจ.สุพรรณบุรี ให้มีผิวจราจร ลาดยางอยู่ในสภาพสามารถใช้ งานได้ปกติทัศนวิสัยและมุมมอง สองข้างทางเป็นไปด้วยความเรียบ ร้อยสวยงาม สามารถใช้ในการ คมนาคมขับขี่ยานพาหนะได้ อย่างสะดวกปลอดภัยเกิดความ คล่องตัวในการขนส่งผลผลิตจาก การเกษตรออกสู่ท้องตลาดด้วย ความรวดเร็วโดยใช้เครื่องจักรกล และบุคลากรขององค์กรดำเนิน การทำให้ผลงานได้มาตรฐานมี ประสิทธิภาพดีประหยัดเวลาและ งบประมาณ	- ปัจจุบันมีทางหลวง ชนบทอยู่ในความรับผิดชอบ ของ อบจ.สุพรรณบุรี จำนวน 110 สายทาง ระยะ ทางทั้งสิ้น 529.742กม. รายละเอียดตามบัญชีรายชื่อ สายทางที่แนบซึ่งในแต่ละปี จะดำเนินการซ่อมแบบ หมุนเวียนแต่ละสายทางปีละ ประมาณ 270 กม.โดย คัดเลือกสายทางและเรียง ลำดับความสำคัญจากความ ชำรุดของสภาพผิวจราจร หรือระยะเวลาการใช้งาน ของแต่ละสายทาง	15,000,000	15,000,000	15,000,000	ระยะทาง ถนนที่ได้รับ การซ่อมแซม ระยะทาง ทั้งสิ้น 529.742กม.	ราษฎรอยู่ดีมีสุขนำ ความเจริญสู่ท้องถิ่น เกิดความปลอดภัย ทั้งชีวิตและทรัพย์สิน ปราศจากฝุ่นละออง หรือมลภาวะเป็นพิษ ผลผลิตการเกษตร เสียหายน้อยลง ประหยัดเวลาในการ สัญจรไป- มา เศรษฐกิจเจริญตัวขึ้น เนื่องจากสภาพผิว จราจรอยู่ในสภาพ พร้อมใช้งาน	กอง พัฒนาชนบท
3	โครงการก่อสร้างถนนลาดยาง หมู่ 4 ต.สระพังลาน -หมู่ 8 ทต.ขุนพิดเพ็ง	เพื่อให้ประชาชนในพื้นที่ได้มีถนน สำหรับใช้ในการคมนาคมได้อย่าง สะดวก รวดเร็ว	กว้าง 6 เมตร ยาว 295 เมตร	600,000	-	-	ระยะทาง ถนนที่ได้รับ การซ่อมแซม ยาว 295 เมตร	เพื่อให้ประชาชนเกิด ความสะดวกในการ ขนส่งไปมา	

ที่	โครงการ	วัตถุประสงค์	เป้าหมาย (ผลผลิตของโครงการ)	งบประมาณและที่มา			ตัวชี้วัด (KPI)	ผลลัพธ์ที่คาดว่าจะได้รับ	หน่วยงานที่ รับผิดชอบ
				2558 (บาท)	2559 (บาท)	2560 (บาท)			
4	ซ่อมบำรุงปรับปรุงเปลี่ยนแปลงผิวจราจร(งานทำเอง)โดยทำการรื้อผิวจราจรเดิมที่ชำรุดออกจากนั้นจึงทำการรื้อชั้นพื้นทางลงหินคลุกเพิ่มเติมพร้อมบดอัดแน่นและทำการ Prime Coat ชั้นพื้นทาง	เป็นการปรับปรุงชั้นพื้นทางและ Prime Coat ไว้เพื่อรอจ้างเหมาทำผิวจราจรลาดยางตามขั้นตอนต่อไปโดยใช้เครื่องจักรกลและบุคลากรขององค์กรดำเนินการทำให้ผลงานได้มาตรฐานมีประสิทธิภาพดีประหยัดเวลาและงบประมาณ	ปัจจุบันมีทางหลวงชนบท อยู่ในความรับผิดชอบของ อบจ.สุพรรณบุรี จำนวน 110สายทาง ระยะทางทั้งสิ้น 592.742 กม. รายละเอียดตามบัญชีรายชื่อสายทางที่แนบ โดยในแต่ละปีจะดำเนินการซ่อมปรับปรุงเปลี่ยนแปลงผิวจราจร ประมาณ 5 กิโลเมตร โดยทำการคัดเลือกสายทาง และเรียงลำดับความสำคัญจากความชำรุดของสภาพผิวจราจรหรือระยะเวลาการใช้งานของแต่ละสายทาง	14,000,000	14,000,000	14,000,000	ระยะทางถนนที่ได้รับ การซ่อมแซม ระยะทางทั้งสิ้น 529.742กม.	เมื่อทำงานชั้นพื้นทางพร้อม Prime Coat และจ้างเหมาทำผิวจราจรลาดยางแล้วเสร็จจะส่งผลให้ราษฎร อยู่ดีมีสุขนำความเจริญสู่ท้องถิ่นเกิดความปลอดภัยทั้งชีวิตและทรัพย์สินปราศจากฝุ่นละอองหรือมลภาวะเป็นพิษ ผลผลิตการเกษตรเสียหายน้อยลง ประหยัดเวลาในการสัญจรไป-มา เศรษฐกิจเจริญตัวขึ้นเนื่องจากสภาพผิวจราจรอยู่ในสภาพพร้อมใช้งาน	กองพัฒนาชนบท
5	ค่าซ่อมบำรุงรักษาทาง	เป็นค่าซ่อมบำรุงทางปกติโดยใช้เครื่องจักรกลของ อบจ.สุพรรณบุรี โดยทำเอง	จำนวน 110 สายทาง	41,966,000	41,966,000	41,966,000	ระยะทางถนน ที่ได้รับการซ่อมแซม	ประชาชนมีเส้นทางคมนาคมที่ดีขึ้น	กองพัฒนาชนบท

ที่	โครงการ	วัตถุประสงค์	เป้าหมาย (ผลผลิตของโครงการ)	งบประมาณและที่มา			ตัวชี้วัด (KPI)	ผลลัพธ์ที่คาดว่าจะได้รับ	หน่วยงานที่ รับผิดชอบ
				2558	2559	2560			
				(บาท)	(บาท)	(บาท)			
6	จ้างเหมาลาดยางซ่อมบำรุง ปรับเปลี่ยนแปลงผิวจราจรลาดยาง ชนิด Asphaltic Concrete หรือ Cape Seat หรือชนิดอื่นๆ ตามความเหมาะสมของ องค์ประกอบต่างๆบนชั้นพื้น ทางที่ทำการ Prime Coat ไว้จากงานทำเองพร้อมอุปกรณ์ และเครื่องมือจราจร	เป็นการลาดยางให้ผิวจราจรของ สายทางอยู่ในสภาพดีมีองค์ประ กอบบ่งชี้และตักเตือนให้ใช้เส้นทาง ในการคมนาคมได้อย่างสะดวก รวดเร็วปลอดภัยแก่ชีวิตและทรัพย์สิน สนับสุนนาคความเจริญสู่ท้องถิ่น เศรษฐกิจดีขึ้นโดยจ้างเหมาเอกชน ซึ่งมีเครื่องจักร เครื่องมือ และบุคลากรสำหรับปฏิบัติงาน ลาดยางดังกล่าว	ทำการลาดยางชนิดต่างๆบน ชั้นพื้นทางที่ทำการ Prime Coat ไว้ประมาณ 35 กม./ปี	90,000,000	90,000,000	90,000,000	จำนวน 110 สายทาง	เมื่อจ้างเหมาทำ ผิวจราจรลาดยาง แล้วเสร็จจะทำให้ ราษฎรอยู่ดีมีสุขนำ ความเจริญสู่ท้องถิ่น เกิดความปลอดภัย ทั้งชีวิตและทรัพย์สิน ปราศจากฝุ่นละออง หรือมลภาวะเป็นพิษ ผลผลิตการเกษตร เสียหายน้อยลง ประหยัดเวลาใน การสัญจรไป-มา เศรษฐกิจเจริญตัว ขึ้นเนื่องจากสภาพ ผิวจราจรอยู่ใน สภาพพร้อมใช้งาน	กอง พัฒนาชนบท

ที่	โครงการ	วัตถุประสงค์	เป้าหมาย (ผลผลิตของโครงการ)	งบประมาณและที่มา			ตัวชี้วัด (KPI)	ผลลัพธ์ที่คาดว่าจะได้รับ	หน่วยงานที่ รับผิดชอบ
				2558 (บาท)	2559 (บาท)	2560 (บาท)			
7	<p>ทำการก่อสร้างทางต่ำกว่ามาตรฐานที่ได้รับการถ่ายโอนจากกรมชลประทานสายคันคลองญี่ปุ่นเหนือฝั่งขวา ระยะทาง 9.500 กม. โดยมีแผนก่อสร้างในปี พ.ศ. 2558 จำนวน 4.750 กม. และในปี พ.ศ.2559 จำนวน 4.750 กม.</p>	<p>เป็นการก่อสร้างทางหลวงชนบทขององค์การบริหารส่วนจังหวัดสุพรรณบุรีให้มีผิวจราจรลาดยางอยู่ในสภาพสามารถใช้งานได้ปกติ ทัศนวิสัยและมุมมองสองข้างทางเป็นไปด้วยความเรียบร้อยสวยงาม สามารถใช้ในการคมนาคมขั้บที่ ยานพาหนะได้อย่างสะดวกปลอดภัย เกิดความคล่องตัวในการขนส่ง ผลผลิตจากการเกษตรออกสู่ท้องตลาดด้วยความรวดเร็วโดยใช้เครื่องจักรกลและบุคลากรขององค์กร ดำเนินการทำให้ผลงานได้มาตรฐานมีประสิทธิภาพดี</p>	<p>ทำการปรับพื้นทางเดิมลง หินคลุกบดอัดแน่นชั้นพื้นทาง เพื่อเตรียมการรองรับการก่อสร้างงานผิวจราจรลาดยางกว้าง 6 เมตร ระยะทางตลอดสาย 9.500 กม. โดยมีแผนก่อสร้างในปี พ.ศ. 2558 จำนวน4.750 กม. และในปี พ.ศ.2559 จำนวน 4.750 กม.</p>	5,000,000	5,000,000	5,000,000	<p>ถนนถ่ายโอนจากกรมชลประทานสายคันคลองญี่ปุ่นเหนือฝั่งขวา ระยะทาง 9.5 กม. จำนวน 1 เส้น</p>	<p>ราษฎรอยู่ดี มีสุขนำความเจริญสู่ท้องถิ่น เกิดความปลอดภัยทั้งชีวิตและทรัพย์สิน ปราศจากฝุ่นละอองหรือมลภาวะเป็นพิษผลผลิตการเกษตรเสียหายน้อยลง ประหยัดเวลาในการสัญจรไป-มา เศรษฐกิจเจริญตัวขึ้น เนื่องจากสภาพผิวจราจรอยู่ในสภาพพร้อมใช้งาน</p>	<p>กองพัฒนาชนบท</p>

ที่	โครงการ	วัตถุประสงค์	เป้าหมาย (ผลผลิตของโครงการ)	งบประมาณและที่มา			ตัวชี้วัด (KPI)	ผลลัพธ์ที่คาดว่าจะได้รับ	หน่วยงานที่ รับผิดชอบ
				2558 (บาท)	2559 (บาท)	2560 (บาท)			
8	จ้างเหมาลาดยางผิวจราจรชนิด Asphaltic Concrete บนพื้นจราจรลาดยางเดิมของสายทาง (Over Lay) พร้อมอุปกรณ์และเครื่องหมายจราจร	เป็นการลาดยางให้ผิวจราจรของสายทางอยู่ในสภาพดีมีองค์ประกอบบ่งชี้และตักเตือนให้ใช้เส้นทางในการคมนาคมได้อย่างสะดวกรวดเร็วและปลอดภัยแก่ชีวิตและทรัพย์สินนำพาความเจริญสู่ท้องถิ่นเศรษฐกิจดีขึ้นโดยจ้างเหมาเอกชนซึ่งมีเครื่องจักร เครื่องมือและบุคลากรสำหรับปฏิบัติงานลาดยางดังกล่าว	ดำเนินการประมาณ 5 กม./ปี	15,000,000	15,000,000	15,000,000	มีถนนลาดยางเพิ่มขึ้น 1 5 กม./ปี	เมื่อจ้างเหมาทำผิวจราจรลาดยางแล้วเสร็จจะทำให้ราษฎรอยู่ดีมีสุขนำความเจริญสู่ท้องถิ่นเกิดความปลอดภัยทั้งชีวิตและทรัพย์สินปราศจากฝุ่นละอองหรือมลภาวะเป็นพิษผลผลิตการเกษตรเสียหายน้อยลงประหยัดเวลาในการสัญจรไป-มาเศรษฐกิจเจริญตัวขึ้นเนื่องจากสภาพผิวจราจรอยู่ในสภาพพร้อมใช้งาน	กองพัฒนาชนบท

ที่	โครงการ	วัตถุประสงค์	เป้าหมาย (ผลผลิตของโครงการ)	งบประมาณและที่มา			ตัวชี้วัด (KPI)	ผลลัพธ์ที่คาดว่าจะได้รับ	หน่วยงานที่ รับผิดชอบ
				2558 (บาท)	2559 (บาท)	2560 (บาท)			
9	จ้างเหมาติดตั้งสัญญาณไฟจราจรบนสายทางที่อยู่ในความรับผิดชอบขององค์การบริหารส่วนจังหวัดสุพรรณบุรี	เพื่อลดอุบัติเหตุตามจุดเสี่ยงบนสายทางต่าง ๆ ทำให้เกิดความสะดวกและปลอดภัยแก่ชีวิตและทรัพย์สินของผู้ใช้เส้นทาง	ดำเนินการติดตั้งสัญญาณบนสายทางที่อยู่ในความรับผิดชอบขององค์การบริหารส่วนจังหวัดสุพรรณบุรีภายในสายทาง 110 สาย	5,500,000	5,500,000	5,500,000	ติดตั้งสัญญาณไฟจราจรสายทาง 110 สาย	- เมื่อจ้างเหมาดำเนินการแล้วเสร็จลดอุบัติเหตุตามจุดเสี่ยงบนสายทางต่างๆ จะทำให้ราษฎรอยู่ดีมีสุข นำความเจริญสู่ท้องถิ่น เกิดความปลอดภัยทั้งชีวิตและทรัพย์สิน ผลผลิตทางการเกษตรเสียหายน้อยลงประหยัดเวลาในการสัญจรไปมา เศรษฐกิจเจริญตัวขึ้น	กองพัฒนาชนบท
10	โครงการซ่อมแซมบำรุงรักษาถนนสายบ้านสาลี-บ้านโคกโพธิ์ ต.สาลี/ ต.กฤษณา	เพื่อให้ประชาชนในพื้นที่ได้มีถนนสำหรับใช้ในการคมนาคมได้อย่างสะดวก รวดเร็ว	10.128 เมตร	1,000,000	1,000,000	1,000,000	ระยะทางถนนที่ได้รับการซ่อม	เวลาในการสัญจรไป-มาเพื่อประชาชนเกิดความ	กองพัฒนาชนบท

	อ.บางปลาม้า จ.สุพรรณบุรี						แซม ยาว 10.128 ม.	สะดวกในการขนส่ง ไปมา	
ที่	โครงการ	วัตถุประสงค์	เป้าหมาย (ผลผลิตของโครงการ)	งบประมาณและที่มา			ตัวชี้วัด (KPI)	ผลลัพธ์ที่คาดว่าจะ ได้รับ	หน่วยงานที่ รับผิดชอบ
				2558 (บาท)	2559 (บาท)	2560 (บาท)			
11	จ้างเหมาก่อสร้าง,ขยายหรือต่อเติม สะพาน คสล. บนสายทางที่อยู่ใน ความรับผิดชอบของอบจ.สุพรรณบุรี พร้อมลาดยางคอสพาน,ติดตั้ง อุปกรณ์ต่างๆและเครื่องหมาย จราจร	เป็นการก่อสร้าง,ขยายหรือต่อเติม สะพาน คสล. บนสายทางต่างๆ จากเดิมซึ่งมีความกว้างน้อยกว่า ผิวจราจรลาดยางของถนนซึ่งเมื่อ ขยายความกว้างสะพาน คสล. แล้วเสร็จจะทำให้เกิดความสะดวกรวด เร็วปลอดภัยแก่ชีวิตและทรัพย์สิน ของผู้ใช้เส้นทางนำพาความ เจริญสู่ท้องถิ่นเศรษฐกิจดีขึ้นโดย จ้างเหมาเอกชนซึ่งมีเครื่องจักร เครื่องมือและบุคลากรสำหรับ ปฏิบัติงานดังกล่าว	- ดำเนินการก่อสร้าง, ขยาย และต่อเติมสะพาน คสล. บนสายทาง ซึ่งอยู่ในความ รับผิดชอบของ อบจ. สุพรรณบุรี ความยาว ประมาณ 100 เมตร / ปี	7,000,000	7,000,000	7,000,000	ระยะทาง ที่ได้ก่อสร้าง ขยายและ ต่อเติมความ ยาวประมาณ 100 เมตร/ปี	เมื่อจ้างเหมาทำผิว จราจรลาดยางแล้ว เสร็จจะทำให้ราษฎร อยู่ดีมีสุขนำความ เจริญสู่ท้องถิ่นเกิด ความปลอดภัยทั้ง ชีวิตและทรัพย์สิน ปราศจากฝุ่นละออง หรือมลภาวะเป็นพิษ ผลผลิตการเกษตร เสียหายน้อยลง ประหยัดเวลาใน การสัญจรไป-มา เศรษฐกิจเจริญตัวขึ้น	กอง พัฒนาชนบท
12	โครงการปรับปรุงถนน หมู่ที่ 3 ต.ไผ่ขวาง อ.เมือง	เพื่อให้ประชาชนในพื้นที่ได้มีถนน สำหรับใช้ในการคมนาคมได้อย่าง	กว้าง 6 เมตร ยาว 1,000 เมตร	1,300,000	-	-	ระยะทาง ถนนที่รับ	เพื่อให้ประชาชนเกิด ความสะดวกในการ	กองช่าง

		สะดวก รวดเร็ว					การปรับปรุง ยาว 1,000 เมตร	ขนส่งไปมา	
ที่	โครงการ	วัตถุประสงค์	เป้าหมาย (ผลผลิตของโครงการ)	งบประมาณและที่มา			ตัวชี้วัด (KPI)	ผลลัพธ์ที่คาดว่าจะ จะได้รับ	หน่วยงานที่ รับผิดชอบ
				2558 (บาท)	2559 (บาท)	2560 (บาท)			
13	โครงการลาดยางคั่นคลองชลประทาน ผิวแบบ Single Surface (ช่วงที่ 2) หมู่ที่ 2 ต.กระเจัน	เพื่อให้ประชาชนในพื้นที่ได้มีถนน สำหรับการคมนาคมได้อย่าง สะดวก รวดเร็ว	กว้าง 4 เมตร ยาว 1,000 เมตร	1,000,000	-	-	มีถนนลาดยาง คั่นคลอง ชลประทาน เพิ่มขึ้น 1 เส้นยาว 1,000 เมตร	เพื่อให้ประชาชนเกิด ความสะดวกในการ ขนส่งไปมา	
14	โครงการปรับปรุงผิวจราจรโดย ลาดยาง หมู่ที่ 5 ต.หนองสาหร่าย- หมู่ที่ 4 บ้านสระ ต.สามชุก	เพื่อให้ประชาชนในพื้นที่ได้มีถนน สำหรับการคมนาคมได้อย่าง สะดวก รวดเร็ว	กว้าง 4 เมตร ยาว 1,830 เมตร	1,000,000	-	-	ระยะทาง ถนนที่รับ การปรับปรุง ยาว 1,830 เมตร	เพื่อให้ประชาชนเกิด ความสะดวกใน การขนส่งไปมา	
15	โครงการปรับปรุงคั่นคลองโดยลง หินคลุกหมู่ที่ 6 ต.จรเข้สามพัน	เพื่อให้ประชาชนในพื้นที่ได้มีถนน สำหรับการคมนาคมได้อย่าง สะดวก รวดเร็ว	กว้าง 8 เมตร ยาว 1,175 เมตร	724,000	-	-	ระยะทาง ถนนที่รับ การปรับปรุง	เพื่อให้ประชาชนเกิด ความสะดวกในการ ขนส่งไปมา	

16	ก่อสร้างถนน คสล. จากหมู่บ้านหนองเพียร หมู่ที่ 2 ต.บางงาม ถึงหมู่บ้านมดแดง หมู่ที่ 4,7 ต.มดแดง อ.ศรีประจันต์	เพื่อให้ประชาชนในพื้นที่ได้มีถนนสำหรับใช้ในการคมนาคมได้อย่างสะดวก รวดเร็ว	ผิวจราจรกว้าง 6 เมตร ระยะทางยาว 1,000 เมตร	-	-	6,000,000	ยาว 1,175 เมตร มีถนน คสล. 1 เส้น เพิ่มขึ้น ยาว 1,000 เมตร	ประชาชนในตำบลและประชาชนในพื้นที่ใกล้เคียงได้รับความสะดวกรวดเร็วขึ้น	กองช่าง ★
ที่	โครงการ	วัตถุประสงค์	เป้าหมาย (ผลผลิตของโครงการ)	งบประมาณและที่มา			ตัวชี้วัด (KPI)	ผลลัพธ์ที่คาดว่าจะได้รับ	หน่วยงานที่รับผิดชอบ
				2558 (บาท)	2559 (บาท)	2560 (บาท)			
17	ก่อสร้างถนน คสล. หมู่บ้านบรรโดทองหมู่ที่ 3,4 ต.วังยาง ถึงหมู่บ้านลาดตาล ต.ดอนมะสังข์ อ.เมือง	เพื่อให้ประชาชนในพื้นที่ได้มีถนนสำหรับใช้ในการคมนาคมได้อย่างสะดวก รวดเร็ว	ผิวจราจรกว้าง 6 เมตร ระยะทางยาว 1,350 เมตร	-	9,000,000	-	มีถนน คสล. 1 เส้น เพิ่มขึ้น ยาว 1,350 เมตร	ประชาชนในตำบลและประชาชนในพื้นที่ใกล้เคียงได้รับความสะดวกรวดเร็วขึ้น	กองช่าง ★
18	ก่อสร้างถนน คสล. หมู่ที่ 2 ต.วังยาง ถึงหมู่บ้านลาดปลาเค้า หมู่ที่ 5 ต.ศรีประจันต์ อ.ศรีประจันต์	เพื่อให้ประชาชนในพื้นที่ได้มีถนนสำหรับใช้ในการคมนาคมได้อย่างสะดวก รวดเร็ว	ผิวจราจรกว้าง 6 เมตร ยาว 2,000 เมตร	-	12,000,000	-	มีถนน คสล. 1 เส้น เพิ่มขึ้น ยาว 2,000 เมตร	ประชาชนในตำบลและประชาชนในพื้นที่ใกล้เคียงได้รับความสะดวกรวดเร็วขึ้น	กองช่าง ★
19	โครงการซ่อมแซมบำรุงรักษาถนนสายบ้านวังน้ำเย็น-ต.วัดโบสถ์ อ.บางปลาม้า	เพื่อให้ประชาชนในพื้นที่ได้มีถนนสำหรับใช้ในการคมนาคมได้อย่างสะดวก รวดเร็ว	6.360 เมตร	1,000,000	1,000,000	1,000,000	ระยะทางถนนที่รับการซ่อมแซม	เพื่อให้ประชาชนเกิดความสะดวกในการขนส่งไปมา	

	จ.สุพรรณบุรี						ยาว 6.360 เมตร		
20	โครงการซ่อมแซมบำรุงรักษาถนนสายบ้านบางแม่หม้าย-บ้านคูบัว ต.บางแม่หม้าย/ต.วัดดาว อ.บางปลาม้า จ.สุพรรณบุรี	เพื่อให้ประชาชนในพื้นที่ได้มีถนนสำหรับใช้ในการคมนาคมได้อย่างสะดวก รวดเร็ว	10,500 เมตร	1,000,000	1,000,000	1,000,000	ระยะทางถนนที่รับการซ่อมแซม ยาว 10,500 เมตร	เพื่อให้ประชาชนเกิดความสะดวกในการขนส่งไปมา	
ที่	โครงการ	วัตถุประสงค์	เป้าหมาย (ผลผลิตของโครงการ)	งบประมาณและที่มา			ตัวชี้วัด (KPI)	ผลลัพธ์ที่คาดว่าจะได้รับ	หน่วยงานที่รับผิดชอบ
				2558 (บาท)	2559 (บาท)	2560 (บาท)			
21	ก่อสร้างถนน คสล. เชื่อมระหว่างตำบลจรเข้มหาญ หมู่ที่ 8 และตำบลองครักษ์ หมู่ที่ 5 ช่วงที่ 2 อ.บางปลาม้า	เพื่อลดฝุ่นที่เข้าไปในโรงเรียน วัดศาลาท่าทรายและวัดศาลาท่าทราย	ผิวจราจรกว้าง 6 เมตร ยาว 200 เมตร	-	2,000,000	-	มีถนน คสล. เพิ่มขึ้น 1 เส้น ยาว 200 เมตร	ประชาชนในตำบลและประชาชนในพื้นที่ใกล้เคียงได้รับความสะดวก รวดเร็วขึ้น	กองช่าง ★
22	ก่อสร้างถนนคอนกรีตเสริมเหล็ก ศาลาเจ๊กยกหมู่ที่ 5 ต.หนองราชวัตร ถึงหมู่ที่ 9 ต.หนองหญ้าไซ	เพื่อให้ประชาชนในพื้นที่ได้มีถนนสำหรับใช้ในการคมนาคมได้อย่างสะดวก รวดเร็ว	ผิวจราจรกว้าง 6 เมตร ยาว 200 เมตร	1,000,000	-	-	มีถนน คสล. เพิ่มขึ้น 1 เส้น ยาว 200 เมตร	ประชาชนในตำบลและประชาชนในพื้นที่ใกล้เคียงได้รับความสะดวก รวดเร็วขึ้น	กองช่าง ★
23	ก่อสร้างถนน คสล. บริเวณแยกหนองแฝก หมู่ที่ 4 ต.หนองสาหร่าย	เพื่อให้ประชาชนในพื้นที่ได้มีถนนสำหรับใช้ในการคมนาคมได้อย่าง	ผิวจราจรกว้าง 6 เมตร ระยะทางยาว 4,000 เมตร	-	-	12,000,000	มีถนน คสล. เพิ่มขึ้น 1 เส้น	ประชาชนในตำบลและประชาชนในพื้นที่	กองช่าง ★★

	อ.ดอนเจดีย์ ถึงบริเวณบ้านหนองขนวน หมู่ที่ 2 ต.ทะเลบก อ.ดอนเจดีย์	สะดวก รวดเร็ว					ยาว4,000 เมตร	ใกล้เคียงได้รับความสะดวกรวดเร็วขึ้น	
24	ก่อสร้างถนน คสล. บริเวณสายบ้านนายมี กล้าหาญ หมู่ที่ 4 ต.หนองสาหร่าย อ.ดอนเจดีย์ ถึงบริเวณหมู่ที่ 2 ต.หนองราชวัตร อ.หนองราชวัตร	เพื่อให้ประชาชนในพื้นที่ได้มีถนนสำหรับการคมนาคมได้อย่างสะดวก รวดเร็ว	ผิวจราจรกว้าง 6 เมตร ระยะทางยาว 4,000 เมตร	-	7,500,000	-	มีถนน คสล. เพิ่มขึ้น 1 เส้น ยาว 4,000 เมตร	ประชาชนในตำบลและประชาชนในพื้นที่ใกล้เคียงได้รับความสะดวกรวดเร็วขึ้น	กองช่าง ★ ★
ที่	โครงการ	วัตถุประสงค์	เป้าหมาย (ผลผลิตของโครงการ)	งบประมาณและที่มา			ตัวชี้วัด (KPI)	ผลลัพธ์ที่คาดว่าจะได้รับ	หน่วยงานที่รับผิดชอบ
				2558 (บาท)	2559 (บาท)	2560 (บาท)			
25	โครงการซ่อมแซมบำรุงรักษาถนนสายบ้านโพนไร่-บ้านปากคลองเจ๊ก ต.บางปลาม้า อ.บางปลาม้า จ.สุพรรณบุรี	เพื่อให้ประชาชนในพื้นที่ได้มีถนนสำหรับการคมนาคมได้อย่างสะดวก รวดเร็ว	5.126 เมตร	1,000,000	1,000,000	1,000,000	ระยะทางถนนที่รับการซ่อมแซม 5.126 เมตร	เพื่อให้ประชาชนเกิดความสะดวกในการขนส่งไปมา	
26	ก่อสร้างถนน คสล. หมู่ที่ 9 ต.หัวโพธิ์ จากถนนทางหลวงแผ่นดินหมายเลข 3505 ถึงสะพานดอนน้อย ตำบลศรีสำราญ อ.สองพี่น้อง	เพื่อให้ประชาชนในพื้นที่ได้มีถนนสำหรับการคมนาคมได้อย่างสะดวก รวดเร็ว	ผิวจราจรกว้าง 6 เมตร ระยะทางยาว 1,700 เมตร	-	2,000,000	-	มีถนน คสล. เพิ่มขึ้น 1 เส้น ยาว 1,700 เมตร	ประชาชนในตำบลและประชาชนในพื้นที่ใกล้เคียงได้รับความสะดวกรวดเร็วขึ้น	กองช่าง ★ ★
27	ก่อสร้างถนน คสล. พร้อมสะพาน	เพื่อให้ประชาชนในพื้นที่ได้มีถนน	ผิวจราจรกว้าง 6 เมตร ยาว	-	1,000,000	-	มีถนน คสล.	ประชาชนในตำบลและ	กองช่าง

	หมู่ที่ 5 ต.เจดีย์ อ.อุทอง ถึงหมู่ที่ 3 ต.สวนแตง และหมู่ที่ 8 ต.ศาลาขาว อ.เมือง	สำหรับใช้ในการคมนาคมได้อย่าง สะดวก รวดเร็ว	1,000 เมตร				เพิ่มขึ้น 1 เส้น ยาว 1,000 เมตร	ประชาชนในพื้นที่ ใกล้เคียงได้รับความ สะดวกรวดเร็วขึ้น	★
ที่	โครงการ	วัตถุประสงค์	เป้าหมาย (ผลผลิตของโครงการ)	งบประมาณและที่มา			ตัวชี้วัด (KPI)	ผลลัพธ์ที่คาดว่าจะได้รับ	หน่วยงานที่ รับผิดชอบ
				2558 (บาท)	2559 (บาท)	2560 (บาท)			
28	ก่อสร้างถนน คสล.ในเขตตำบล สนามคลี อำเภอเมือง เชื่อมต่อกับ ตำบลดิ่งชัน อำเภอเมือง	เพื่อให้ประชาชนในพื้นที่ได้มีถนน สำหรับใช้ในการคมนาคมได้อย่าง สะดวก รวดเร็ว	- เริ่มจากบริเวณบ้านครูจรรยา โพธิ์รามาท ถึงบริเวณบ้าน พอ.ประณีต หาเรือนชีพ กว้าง 6 เมตร ยาว 1,600 ม. หนา 0.15 เมตร - เริ่มจากบริเวณบ้านนาย เหยี่ยม ดามี ถึงลาดยาง รพช เจ้าเก่า - หนองขาม กว้าง 6 เมตร ยาว 1,000 เมตร หนา 0.15 เมตร	-	1,920,000	-	มีถนน คสล. เพิ่มขึ้น 1 เส้น 1 เส้นยาว 1,600 เมตร	ประชาชนในตำบลและ ประชาชนในพื้นที่ ใกล้เคียงได้รับความ สะดวกรวดเร็วขึ้น	กองช่าง ★★
29	โครงการซ่อมแซมบำรุงรักษาถนน	เพื่อให้ประชาชนในพื้นที่ได้มีถนน	6.084 เมตร	1,000,000	1,000,000	1,000,000	ระยะทาง	เพื่อให้ประชาชนเกิด	

	สายบ้านโพธิ์ค้อย-บ้านโคกคราม ต.ท่าระหัด/ต.โคกคราม อ.บางปลาม้า จ.สุพรรณบุรี	สำหรับใช้ในการคมนาคมได้อย่าง สะดวก รวดเร็ว					ถนนที่รับ การซ่อมแซม ยาว 6.084 เมตร	ความสะดวกในการ ขนส่งไปมา	
30	โครงการซ่อมแซมผิวถนนลาดยางเส้น หนองน้ำขุน-บางระดม หมู่7อ.อุทุมพร	เพื่อให้ประชาชนได้รับความสะดวก ในการสัญจรและขนส่ง	กว้าง 6 เมตร ระยะทาง 3.425 กิโลเมตร	2,000,000	-	-	ระยะทาง ถนนที่รับ การซ่อมแซม ยาว 3.425 กิโลเมตร	ประชาชนมีการ คมนาคมที่สะดวก รวดเร็ว	อบจ. สุพรรณบุรี**
ที่	โครงการ	วัตถุประสงค์	เป้าหมาย (ผลผลิตของโครงการ)	งบประมาณและที่มา			ตัวชี้วัด (KPI)	ผลลัพธ์ที่คาดว่าจะ ได้รับ	หน่วยงานที่ รับผิดชอบ
				2558 (บาท)	2559 (บาท)	2560 (บาท)			
31	ก่อสร้างถนน คสล. หมู่ที่ 4 ตำบล สนามคลี อ.เมือง ถึงหมู่ที่ 3 ต.ตลิ่งชัน อ.เมือง	เพื่อให้ประชาชนในพื้นที่ได้มีถนน สำหรับใช้ในการคมนาคมได้อย่าง สะดวก รวดเร็ว	ผิวจราจรกว้าง 6 เมตร ระยะทางยาว 1,500 เมตร	1,800,000	-	-	มีถนน คสล. เพิ่มขึ้น 1 เส้น ยาว 1,500 เมตร	ประชาชนในตำบลและ ประชาชนในพื้นที่ ใกล้เคียงได้รับความ สะดวกรวดเร็วขึ้น	กองช่าง ★★
32	ก่อสร้างถนน คสล.หมู่ที่ 3 ต.ตลิ่งชัน อ.เมือง - ต.สนามคลี อ.เมือง (สายที่ 1)	เพื่อให้ประชาชนในพื้นที่ได้มีถนน สำหรับใช้ในการคมนาคมได้อย่าง สะดวก รวดเร็ว	ผิวจราจรกว้าง 6 เมตร ระยะทางยาว 1,000 เมตร	-	1,200,000	-	มีถนน คสล. เพิ่มขึ้น 1 เส้น ยาว 1,000 เมตร	ประชาชนในตำบลและ ประชาชนในพื้นที่ ใกล้เคียงได้รับความ สะดวกรวดเร็วขึ้น	กองช่าง ★★

33	ก่อสร้างถนน คสล. หมู่ที่ 3 ต.ตลิ่งชัน อ.เมือง - ต.สนามคลี อ.เมือง (สายที่ 2)	เพื่อให้ประชาชนในพื้นที่ได้มีถนน สำหรับใช้ในการคมนาคมได้อย่าง สะดวก รวดเร็ว	ผิวจราจรกว้าง 6 เมตร ระยะทางยาว 1,200 เมตร	-	1,440,000	-	มีถนน คสล. เพิ่มขึ้น 1 เส้น ยาว 1,200 เมตร	ประชาชนในตำบลและ ประชาชนในพื้นที่ ใกล้เคียงได้รับความ สะดวกรวดเร็วขึ้น	กองช่าง ★★
34	ก่อสร้างถนน คสล. เส้นดงตาล หมู่ที่ 2 ต.หนองหญ้าไซ - หมู่ที่ 2 ต.หนองโพธิ์ อ.หนองหญ้าไซ	เพื่อให้ประชาชนในพื้นที่ได้มีถนน สำหรับใช้ในการคมนาคมได้อย่าง สะดวก รวดเร็ว	ผิวจราจรกว้าง 6 เมตร ยาว 1,000 เมตร	-	-	3,000,000	มีถนน คสล. เพิ่มขึ้น 1 เส้น ยาว 1,000 เมตร	ประชาชนในตำบลและ ประชาชนในพื้นที่ ใกล้เคียงได้รับความ สะดวกรวดเร็วขึ้น	กองช่าง
ที่	โครงการ	วัตถุประสงค์	เป้าหมาย (ผลผลิตของโครงการ)	งบประมาณและที่มา			ตัวชี้วัด (KPI)	ผลลัพธ์ที่คาดว่าจะ ได้รับ	หน่วยงานที่ รับผิดชอบ
				2558 (บาท)	2559 (บาท)	2560 (บาท)			
35	ก่อสร้างถนน คสล. จากบ้านนายพล ทะมะตา หมู่ที่ 5 ต.หนองหญ้าไซ ถึงบ้านนายไสว ทะมะตา หมู่ที่ 6 ต.ทัพหลวง อ.หนองหญ้าไซ	เพื่อให้ประชาชนในพื้นที่ได้มีถนน สำหรับใช้ในการคมนาคมได้อย่าง สะดวก รวดเร็ว	ผิวจราจรกว้าง 6 เมตร ยาว 1,000 เมตร	-	3,000,000	-	มีถนน คสล. เพิ่มขึ้น 1 เส้น ยาว 1,000 เมตร	ประชาชนในตำบลและ ประชาชนในพื้นที่ ใกล้เคียงได้รับความ สะดวกรวดเร็วขึ้น	กองช่าง
36	โครงการซ่อมแซมบำรุงรักษาถนน สายบ้านรางกร่าง-บ้านหนองโพธิ์ ต.ศรีสำราญอ.สองพี่น้อง จ.สุพรรณบุรี	เพื่อให้ประชาชนในพื้นที่ได้มีถนน สำหรับใช้ในการคมนาคมได้อย่าง สะดวก รวดเร็ว	3.186 เมตร	1,000,000	1,000,000	1,000,000	ระยะทาง ถนนที่รับ การซ่อมแซม 3.186	เพื่อให้ประชาชนเกิด ความสะดวกในการ ขนส่งไปมา	

37	ก่อสร้างถนน คสล. สายบ้าน ทัพตาแทน ตำบลทัพหลวง อำเภอ หนองหญ้าไซ ถึงบ้านดอนกลาง ตำบลหนองขาม อ.หนองหญ้าไซ	เพื่อให้ประชาชนในพื้นที่ได้มีถนน สำหรับการคมนาคมได้อย่าง สะดวก รวดเร็ว	ผิวจราจรกว้าง 6 เมตร ยาว 8,000 เมตร	-	-	12,000,000	กิโลเมตร มีถนน คสล. เพิ่มขึ้น 1 เส้น ยาว 8,000 เมตร	ประชาชนในตำบลและ ประชาชนในพื้นที่ ใกล้เคียงได้รับความ สะดวกรวดเร็วขึ้น	กองช่าง
38	ก่อสร้างถนน คสล. สายหนองโก - หนองหัวเรือ ต.หนองหญ้าไซ จากถนน คสล.บริเวณบ้านนายหมุน บุตรคุณ - หมู่ที่ 11 ต.สระหลวง ต.ทัพหลวง อ.หนองหญ้าไซ	เพื่อให้ประชาชนในพื้นที่ได้มีถนน สำหรับการคมนาคมได้อย่าง สะดวก รวดเร็ว	ผิวจราจรกว้าง 6 เมตร ยาว 1,500 เมตร	-	4,500,000	-	มีถนน คสล. เพิ่มขึ้น 1 เส้น ยาว 1,500 เมตร	ประชาชนในตำบลและ ประชาชนในพื้นที่ ใกล้เคียงได้รับความ สะดวกรวดเร็วขึ้น	กองช่าง
ที่	โครงการ	วัตถุประสงค์	เป้าหมาย (ผลผลิตของโครงการ)	งบประมาณและที่มา			ตัวชี้วัด (KPI)	ผลลัพธ์ที่คาดว่าจะ ได้รับ	หน่วยงานที่ รับผิดชอบ
				2558 (บาท)	2559 (บาท)	2560 (บาท)			
39	ก่อสร้างถนน คสล. จากบ้าน นางบุญช่วย เนื้อนวล ตัดผ่านที่ดิน นางสำเภา ทัพย์ประพันธ์ ต.หนองหญ้าไซ ถึงคั่นคลอง ห้วยแขยง 1 หมู่ที่ 11 ต.ทัพหลวง อ.หนองหญ้าไซ	เพื่อให้ประชาชนในพื้นที่ได้มีถนน สำหรับการคมนาคมได้อย่าง สะดวก รวดเร็ว	ผิวจราจรกว้าง 8 เมตร ยาว 2,700 เมตร	-	-	4,800,000	มีถนน คสล. เพิ่มขึ้น 1 เส้น ยาว 2,700 เมตร	ประชาชนในตำบลและ ประชาชนในพื้นที่ ใกล้เคียงได้รับความ สะดวกรวดเร็วขึ้น	กองช่าง
40	ก่อสร้างถนน หมู่ที่ 6 ตำบลทัพหลวง ถึงถนนลาดยางสายทัพตาแทน หนองหญ้าไซ ต.หนองหญ้าไซ	สำหรับการคมนาคมได้อย่าง สะดวก รวดเร็ว	ผิวจราจร กว้าง 6 เมตร ยาว 3,200 เมตร	-	4,000,000	-	มีถนน คสล. เพิ่มขึ้น 1 เส้น ยาว	ประชาชนในพื้นที่ ใกล้เคียงได้รับความ สะดวกรวดเร็วขึ้น	

	อ.หนองหญ้าไซ						3,200 เมตร		
41	โครงการซ่อมแซมบำรุงรักษาถนนสายบ้าน สะแกอย่างหมู-บ้านดอนพรหม ต.มะขามล้ม/ต.ดอนกำยาน อ.บางปลาม้า จ.สุพรรณบุรี	เพื่อให้ประชาชนในพื้นที่ได้มีถนนสำหรับใช้ในการคมนาคมได้อย่างสะดวก รวดเร็ว	2.352 เมตร	1,000,000	1,000,000	1,000,000	ระยะทางถนนที่รับการซ่อมแซม 2.352 กิโลเมตร	เพื่อให้ประชาชนเกิดความสะดวกในการขนส่งไปมา	
42	ก่อสร้างถนน คสล. หมู่ที่ 9 ต.หัวโพธิ์ถึงหมู่ที่ 1 ต.ศรีสำราญ อ.สองพี่น้อง	เพื่อให้ประชาชนในพื้นที่ได้มีถนนสำหรับใช้ในการคมนาคมได้อย่างสะดวก รวดเร็ว	ดำเนินการถมดินขยายทางพร้อมก่อสร้างถนน คสล. ผิวจราจรกว้าง 6 เมตร ยาว 430 เมตร หนา 0.15 ม. พื้นที่ไม่น้อยกว่า 2,580 ตร.ม. พร้อมลงหินคลุกไหล่ทาง	-	1,998,000	-	มีถนน คสล. เพิ่มขึ้น 1 เส้น ยาว 430 เมตร	ประชาชนในตำบลและประชาชนในพื้นที่ใกล้เคียงได้รับความสะดวกรวดเร็วขึ้น	กองช่าง
ที่	โครงการ	วัตถุประสงค์	เป้าหมาย (ผลผลิตของโครงการ)	งบประมาณและที่มา			ตัวชี้วัด (KPI)	ผลลัพธ์ที่คาดว่าจะได้รับ	หน่วยงานที่รับผิดชอบ
				2558 (บาท)	2559 (บาท)	2560 (บาท)			
43	ก่อสร้างถนน คสล. หมู่ที่ 6 ต.ทุ่งคอกถึงหมู่ที่ 2 ต.หนองบ่อ อ.สองพี่น้อง	เพื่อให้ประชาชนในพื้นที่ได้มีถนนสำหรับใช้ในการคมนาคมได้อย่างสะดวก รวดเร็ว	ดำเนินการถมดินขยายทางพร้อมก่อสร้างถนน คสล. ผิวจราจรกว้าง 6 เมตร ยาว 485 เมตร หนา 0.15 เมตร พื้นที่ไม่น้อยกว่า 2,910 ตร.ม. พร้อมลงหินคลุกไหล่ทางตามสภาพพื้นที่	-	1,999,000	-	มีถนน คสล. เพิ่มขึ้น 1 เส้น ยาว 485 เมตร	ประชาชนในตำบลและประชาชนในพื้นที่ใกล้เคียงได้รับความสะดวกรวดเร็วขึ้น	กองช่าง

44	ก่อสร้างถนน คสล. หมู่13 ต.ทุ่งคอก ถึงหมู่ที่ 7 ต.ดอนมะนาว อ.สองพี่น้อง	เพื่อให้ประชาชนในพื้นที่ได้มีถนน สำหรับใช้ในการคมนาคมได้อย่าง สะดวก รวดเร็ว	ดำเนินการถมดินขยายทาง พร้อมก่อสร้างถนน คสล. ผิวจราจรกว้าง 6 เมตร ยาว 275 เมตร หนา 0.15ม. พื้นที่ไม่น้อยกว่า 1,650. ตร.ม พร้อมลงหินคลุกไหล่ ทางตามสภาพพื้นที่	1,116,000	-	-	มีถนน คสล. เพิ่มขึ้น 1 เส้น ยาว 275 เมตร	ประชาชนในตำบลและ ประชาชนในพื้นที่ ใกล้เคียงได้รับความ สะดวกรวดเร็วขึ้น	กองช่าง
45	โครงการซ่อมแซมบำรุงรักษาถนน สายบ้านโคกคราม-บ้านพรมแดน ต.โคกคราม / ต.จรเข้มใหญ่ อ.บางปลาม้า จ.สุพรรณบุรี	เพื่อให้ประชาชนในพื้นที่ได้มีถนน สำหรับใช้ในการคมนาคมได้อย่าง สะดวก รวดเร็ว	11.371 เมตร	1,000,000	1,000,000	1,000,000	ระยะทาง ถนนที่รับ การซ่อมแซม 11.371 เมตร	เพื่อให้ประชาชนเกิด ความสะดวกใน การขนส่งไปมา	
ที่	โครงการ	วัตถุประสงค์	เป้าหมาย (ผลผลิตของโครงการ)	งบประมาณและที่มา			ตัวชี้วัด (KPI)	ผลลัพธ์ที่คาดว่าจะได้รับ	หน่วยงานที่รับผิดชอบ
				2558 (บาท)	2559 (บาท)	2560 (บาท)			
46	ก่อสร้างถนน คสล. หมู่ที่ 13 ต.บ่อสุพรรณ อ.สองพี่น้อง ถึงหมู่ที่ 1 ต.หนองกระทุ่ม อ.กำแพงแสน จ.นครปฐม	เพื่อให้ประชาชนในพื้นที่ได้มีถนน สำหรับใช้ในการคมนาคมได้อย่าง สะดวก รวดเร็ว	ดำเนินการถมดินขยายทาง พร้อมก่อสร้างถนน คสล. ผิวจราจรกว้าง 6 เมตร ยาว 510 เมตร หนา 0.15 ม. พื้นที่ไม่น้อยกว่า 3,060 ตร.ม.พร้อมลงหินคลุกไหล่ ทางตามสภาพพื้นที่	-	1,999,000	-	มีถนน คสล. เพิ่มขึ้น 1 เส้น ยาว 510เมตร	ประชาชนในตำบลและ ประชาชนในพื้นที่ ใกล้เคียงได้รับความ สะดวกรวดเร็วขึ้น	กองช่าง

47	ก่อสร้างถนน คสล. หมู่ที่ 12 ต.ทุ่งคอก ถึงหมู่ที่ 5 ต.ศรีสำราญ อ.สองพี่น้อง	เพื่อให้ประชาชนในพื้นที่ได้มีถนน สำหรับใช้ในการคมนาคมได้อย่าง สะดวก รวดเร็ว	ดำเนินการถมดินขยายทาง พร้อมก่อสร้างถนน คสล. ผิวจราจรกว้าง 6 เมตร ยาว 415 เมตร หนา 0.15 เมตร พื้นที่ไม่น้อยกว่า 2,490 ตร.ม.พร้อมลงหินคลุก ไหล่ทางตามสภาพพื้นที่	-	1,997,000	-	มีถนน คสล. เพิ่มขึ้น 1 เส้น ยาว 415 เมตร	ประชาชนในตำบลและ ประชาชนในพื้นที่ ใกล้เคียงได้รับความ สะดวกรวดเร็วขึ้น	กองช่าง
48	ก่อสร้างถนน คสล. หมู่ที่ 5 ตำบล ศรีสำราญ ถึงหมู่ที่ 12 ตำบลทุ่งคอก สิ้นสุดหมู่ที่ 5 ตำบลเนินพระปรารค์ อำเภอสองพี่น้อง	เพื่อให้ประชาชนในพื้นที่ได้มีถนน สำหรับใช้ในการคมนาคมได้อย่าง สะดวก รวดเร็ว	ขนาดกว้างเฉลี่ย 6 เมตร ยาว 800 เมตร หนาเฉลี่ย 0.15 เมตร หรือพื้นที่ไม่ น้อยกว่า 3,200 ตารางเมตร พร้อมลงหินคลุกไหล่ทาง ข้างละ 0.50 ม.	-	1,896,300	-	มีถนน คสล. เพิ่มขึ้น 1 เส้น ยาว 800 เมตร	ประชาชนในตำบลและ ประชาชนในพื้นที่ ใกล้เคียงได้รับความ สะดวกรวดเร็วขึ้น	กองช่าง
ที่	โครงการ	วัตถุประสงค์	เป้าหมาย (ผลผลิตของโครงการ)	งบประมาณและที่มา			ตัวชี้วัด (KPI)	ผลลัพธ์ที่คาดว่าจะได้รับ	หน่วยงานที่ รับผิดชอบ
				2558 (บาท)	2559 (บาท)	2560 (บาท)			
49	โครงการซ่อมแซมบำรุงรักษาถนน สายบ้านท่าตลาด-บ้านตะลุ่ม ต.วัดโบสถ์/ต.มะขามล้ม/ต.วังน้ำเย็น อ.บางปลาม้า จ.สุพรรณบุรี	เพื่อให้ประชาชนในพื้นที่ได้มีถนน สำหรับใช้ในการคมนาคมได้อย่าง สะดวก รวดเร็ว	4.811 เมตร	1,000,000	1,000,000	1,000,000	ระยะทาง ถนนที่รับ การซ่อมแซม 4.811 เมตร	เพื่อให้ประชาชนเกิด ความสะดวกในการ ขนส่งไปมา	
50	ก่อสร้างถนน คสล. จากถนนทาง	เพื่อให้ประชาชนในพื้นที่ได้มีถนน	ผิวจราจรกว้าง 6 เมตร	-	2,000,000	-	มีถนน คสล.	ประชาชนในตำบลและ	กองช่าง

	หลวงแผ่นดิน หมายเลข 3505 หมู่ 9 ต.หัวโพธิ์ อ.สองพี่น้อง ถึงสะพานดอนน้อย ต.ศรีสำราญ อ.สองพี่น้อง จ.สุพรรณบุรี	สำหรับใช้ในการคมนาคมได้อย่าง สะดวก รวดเร็ว	ระยะทาง 1,700 เมตร				เพิ่มขึ้น 1 เส้น ยาว 1,700 เมตร	ประชาชนในพื้นที่ ใกล้เคียงได้รับความ สะดวกรวดเร็วขึ้น	
51	ก่อสร้างถนน คสล. พร้อมขยายไหล่ทางหมายเลข สพ 12001 - 12002 บริเวณหมู่ที่ 1,2,3,4,5 ต.ป่าสะแก ถึงเขต ต.บ่อกรู อ.เดิมบางนางบวช	เพื่อให้ประชาชนในพื้นที่ได้มีถนน สำหรับใช้ในการคมนาคมได้อย่าง สะดวก รวดเร็ว	ผิวจราจรกว้าง 6 เมตร ยาว 5,000 เมตร หนา 0.15 เมตร หรือมีพื้นที่ไม่น้อยกว่า 30,000 ตารางเมตร	-	18,000,000	-	ระยะทาง ถนนที่รับ การขยาย ไหล่ทางยาว 5,000 เมตร	ประชาชนในตำบลและ ประชาชนในพื้นที่ ใกล้เคียงได้รับความ สะดวกรวดเร็วขึ้น	กองช่าง
52	ก่อสร้างถนน คสล. หมู่ 8 ตำบล ดอนคา ถึงหมู่ที่ 12 ตำบลหนองไธ้ อำเภออุทุมพร จังหวัดสุพรรณบุรี	เพื่อให้ประชาชนในพื้นที่ได้มีถนน สำหรับใช้ในการคมนาคมได้อย่าง สะดวก รวดเร็ว	ผิวจราจรกว้าง 6 เมตร ระยะทางยาว 1,000 เมตร	-	3,000,000	-	มีถนน คสล. เพิ่มขึ้น 1 เส้น ยาว 1,000 เมตร	ประชาชนในตำบลและ ประชาชนในพื้นที่ ใกล้เคียงได้รับความ สะดวกรวดเร็วขึ้น	กองช่าง
ที่	โครงการ	วัตถุประสงค์	เป้าหมาย (ผลผลิตของโครงการ)	งบประมาณและที่มา			ตัวชี้วัด (KPI)	ผลลัพธ์ที่คาดว่าจะได้รับ	หน่วยงานที่ รับผิดชอบ
				2558 (บาท)	2559 (บาท)	2560 (บาท)			
53	ก่อสร้างถนน คสล. สายเทพพิทักษ์ - สนามบิน ตั้งแต่หมู่ที่ 2 ต.ทุ่งคอก อ.สองพี่น้อง ถึงหมู่ที่ 1 ต.กระต๊อบ อ.กำแพงแสน จ.นครปฐม	เพื่อให้ประชาชนในพื้นที่ได้มีถนน สำหรับใช้ในการคมนาคมได้อย่าง สะดวก รวดเร็ว	ผิวจราจรกว้าง 6 เมตร ระยะทางยาว 3,100 เมตร	-	-	5,000,000	มีถนน คสล. เพิ่มขึ้น 1 เส้น ยาว 3,100 เมตร	ประชาชนในตำบลและ ประชาชนในพื้นที่ ใกล้เคียงได้รับความ สะดวกรวดเร็วขึ้น	กองช่าง ★
54	โครงการซ่อมแซมบำรุงรักษาถนน	เพื่อให้ประชาชนในพื้นที่ได้มีถนน	19.792 เมตร	1,000,000	1,000,000	1,000,000	ระยะทาง	เพื่อให้ประชาชนเกิด	

	สายบ้านท่าไชย-บ้านมะขามล้ม ต.หัวโพธิ์/ต.วัดโบสถ์/ ต.มะขามล้ม อ.บางปลาม้า/อ.สองพี่น้อง จ.สุพรรณบุรี	สำหรับใช้ในการคมนาคมได้อย่าง สะดวก รวดเร็ว					ถนนที่รับ การซ่อมแซม ยาว 5,000 เมตร	ความสะดวกใน การขนส่งไปมา	
55	ก่อสร้างถนน คสล.เชื่อม ม.8 ตำบล ไผ่กองดินและม.4 ตำบลสาละ (คันคลองญี่ปุ่นเหนือ)	ประชาชนสัญจรโดยสะดวกและ ประชาชนในชุมชนมีสุขภาพที่ดีขึ้น ลดมลภาวะทางฝุ่น	ถนน คสล.กว้าง 6.00 ม. พร้อมไหล่ทาง ความยาว 3000 ม.	8,640,000	8,640,000	8,640,000	มีถนน คสล. เพิ่มขึ้น 1 เส้น ยาว 3,000 เมตร	ประชาชนในชุมชนมี สุขภาพที่ดีขึ้น ลดมลภาวะทางฝุ่น การสัญจรสะดวก	กองช่าง ★
56	ก่อสร้างถนน คสล. หมู่ที่ 2,3,6 ต.มดแดง อ.ศรีประจันต์ ถึงบริเวณ เขตติดต่อหมู่ที่ 1 ต.บ้านกร่าง อ.ศรีประจันต์	เพื่อให้ประชาชนในพื้นที่ได้มีถนน สำหรับใช้ในการคมนาคมได้อย่าง สะดวก รวดเร็ว	ขนาดผิวจราจรกว้าง 6 เมตร ยาว 2,200 เมตร หนา 0.15 เมตร พร้อมลงหินคลุก ไหล่ทาง	-	8,580,000	-	มีถนน คสล. เพิ่มขึ้น 1 เส้น ยาว 2,200 เมตร	ประชาชนในตำบลและ ประชาชนในพื้นที่ ใกล้เคียงได้รับความ สะดวกรวดเร็วขึ้น	กองช่าง ★
ที่	โครงการ	วัตถุประสงค์	เป้าหมาย (ผลผลิตของโครงการ)	งบประมาณและที่มา			ตัวชี้วัด (KPI)	ผลลัพธ์ที่คาดว่าจะ ได้รับ	หน่วยงานที่ รับผิดชอบ
				2558 (บาท)	2559 (บาท)	2560 (บาท)			
57	ก่อสร้างถนน คสล. หมู่ที่ 6 ต.ปากน้ำ อ.เดิมบางนางบวช ถึงหมู่ที่ 5 ต.บ้านเขยีน จ.ชัยนาท	เพื่อให้ประชาชนในพื้นที่ได้มีถนน สำหรับใช้ในการคมนาคมได้อย่าง สะดวก รวดเร็ว	ผิวจราจรกว้าง 6 เมตร ระยะทางยาว 1,000 เมตร	-	1,000,000	-	มีถนน คสล. เพิ่มขึ้น 1 เส้น ยาว 1,100 เมตร	ประชาชนในตำบลและ ประชาชนในพื้นที่ ใกล้เคียงได้รับ ความสะดวก	กองช่าง ★

58	ก่อสร้างถนนคสล. หมู่ที่ 6 ต.หนองโพธิ์ ถึงหมู่ที่ 2 ต.แจรงาม อ.หนองหญ้าไซ	เพื่อให้ประชาชนในพื้นที่ได้มีถนน สำหรับการคมนาคมได้อย่าง สะดวก รวดเร็ว	ผิวจราจรกว้าง 6 เมตร ระยะทางยาว 2,000 เมตร	-	2,000,000	-	มีถนน คสล. เพิ่มขึ้น 1 เส้น ยาว 2,000 เมตร	ประชาชนในตำบล และประชาชนใน พื้นที่ใกล้เคียงได้รับ ความสะดวก	กองช่าง ★
59	ก่อสร้างถนนคสล. หมู่ที่ 1 ต.หนองหญ้าไซ ถึงหมู่ที่ 1 ต.หนองราชวัตร อ.หนองหญ้าไซ	เพื่อให้ประชาชนในพื้นที่ได้มีถนน สำหรับการคมนาคมได้อย่าง สะดวก รวดเร็ว	ผิวจราจรกว้าง 6 เมตร ระยะทางยาว 600 เมตร	-	-	2,000,000	มีถนน คสล. เพิ่มขึ้น 1 เส้น ยาว 600 เมตร	ประชาชนในตำบลและ ประชาชนในพื้นที่ ใกล้เคียงได้รับความ สะดวกรวดเร็วขึ้น	กองช่าง ★
60	โครงการซ่อมแซมบำรุงรักษาถนน สายบ้านหมี่-บ้านเสาธง ต.ยางปลาม้า อ.บางปลาม้า จ.สุพรรณบุรี	เพื่อให้ประชาชนในพื้นที่ได้มีถนน สำหรับการคมนาคมได้อย่าง สะดวก รวดเร็ว	3.600 เมตร	1,000,000	1,000,000	1,000,000	ระยะทาง ถนนที่รับ การซ่อมแซม ยาว 3,600 เมตร	เพื่อให้ประชาชนเกิด ความสะดวกใน การขนส่งไปมา	
ที่	โครงการ	วัตถุประสงค์	เป้าหมาย (ผลผลิตของโครงการ)	งบประมาณและที่มา			ตัวชี้วัด (KPI)	ผลลัพธ์ที่คาดว่าจะ ได้รับ	หน่วยงานที่ รับผิดชอบ
				2558 (บาท)	2559 (บาท)	2560 (บาท)			
61	ก่อสร้างถนนคสล. หมู่ที่ 5 ต.หนองราชวัตร ถึงหมู่ที่ 9 ต.หนองหญ้าไซ อ.หนองหญ้าไซ	เพื่อให้ประชาชนในพื้นที่ได้มีถนน สำหรับการคมนาคมได้อย่าง สะดวก รวดเร็ว	ผิวจราจรกว้าง 6 เมตร	-	1,500,000	-	มีถนน คสล. เพิ่มขึ้น 1 เส้น ยาว 6 เมตร	ประชาชนในตำบลและ ประชาชนในพื้นที่ ใกล้เคียงได้รับความ สะดวกรวดเร็วขึ้น	กองช่าง ★

62	ก่อสร้างถนน คสล. สายระหว่าง หมู่ที่ 6 ตำบลอนเจดีย์ และหมู่ที่ 3 ต.ทะเลบก อ.ดอนเจดีย์	เพื่อให้ประชาชนในพื้นที่ได้มีถนน สำหรับการคมนาคมได้อย่าง สะดวก รวดเร็ว	ผิวจราจรกว้าง 6 เมตร ระยะทางยาว 2,100 เมตร	-	-	5,250,000	มีถนน คสล. เพิ่มขึ้น 1 เส้น ยาว 2,100 เมตร	ประชาชนในตำบลและ ประชาชนในพื้นที่ ใกล้เคียงได้รับความ สะดวกรวดเร็วขึ้น	กองช่าง ★
63	ก่อสร้างถนน คสล. หมู่ที่ 5 ต.ดอนเจดีย์ สายสำนักอ้ายเสือ สิ้นสุดถนน คสล. ถึงถนน คสล. หมู่ที่ 8 ต.หนองสาหร่าย อ.ดอนเจดีย์	เพื่อให้ประชาชนในพื้นที่ได้มีถนน สำหรับการคมนาคมได้อย่าง สะดวก รวดเร็ว	ผิวจราจรกว้าง 6 เมตร ระยะทางยาว 850 เมตร ไม่มีไหล่ทาง	-	3,300,000	-	มีถนน คสล. เพิ่มขึ้น 1 เส้น ยาว 850 เมตร	ประชาชนในตำบลและ ประชาชนในพื้นที่ ใกล้เคียงได้รับความ สะดวกรวดเร็วขึ้น	กองช่าง ★
64	ก่อสร้างถนน คสล. สายระหว่าง หมู่ที่ 8 ต.ดอนเจดีย์ และหมู่ที่ 2 ต.ทะเลบก อ.ดอนเจดีย์	เพื่อให้ประชาชนในพื้นที่ได้มีถนน สำหรับการคมนาคมได้อย่าง สะดวก รวดเร็ว	ผิวจราจรกว้าง 6 เมตร ระยะทางยาว 3,500 เมตร ไม่มีไหล่ทาง	-	-	7,000,000	มีถนน คสล. เพิ่มขึ้น 1 เส้น ยาว 3,500 เมตร	ประชาชนในตำบลและ ประชาชนในพื้นที่ ใกล้เคียงได้รับความ สะดวกรวดเร็วขึ้น	กองช่าง ★
ที่	โครงการ	วัตถุประสงค์	เป้าหมาย (ผลผลิตของโครงการ)	งบประมาณและที่มา			ตัวชี้วัด (KPI)	ผลลัพธ์ที่คาดว่าจะ ได้รับ	หน่วยงานที่ รับผิดชอบ
				2558 (บาท)	2559 (บาท)	2560 (บาท)			
65	โครงการซ่อมแซมบำรุงรักษาถนน สายบ้านบางสะแก-บ้านโคกสูงเท่า ต.บางตะเคียน อ.สองพี่น้อง	เพื่อให้ประชาชนในพื้นที่ได้มีถนน สำหรับการคมนาคมได้อย่าง สะดวก รวดเร็ว	0.705 เมตร	1,000,000	1,000,000	1,000,000	ระยะทาง ถนนที่รับ การซ่อมแซม	เพื่อให้ประชาชนเกิด ความสะดวกใน การขนส่งไปมา	

	จ.สุพรรณบุรี						ยาว 0.705 เมตร		
66	โครงการซ่อมแซมบำรุงรักษาถนนสายบ้านสามนาค-บ้านมะขามล้ม ต.ดอนกำยาน/ต.มะขามล้ม อ.เมืองฯ/อ.บางปลาม้า	เพื่อให้ประชาชนในพื้นที่ได้มีถนนสำหรับใช้ในการคมนาคมได้อย่างสะดวก รวดเร็ว	7.462 เมตร	1,000,000	1,000,000	1,000,000	ระยะทางถนนที่รับการซ่อมแซม ยาว 7.462 เมตร	เพื่อให้ประชาชนเกิดความสะดวกรวดเร็วในการขนส่งไปมา	
67	ก่อสร้างถนน คสล. สายระหว่างหมู่ที่ 8 ต.ดอนเจดีย์ และหมู่ที่ 1 ต.สระกระโจม อ.ดอนเจดีย์	เพื่อให้ประชาชนในพื้นที่ได้มีถนนสำหรับใช้ในการคมนาคมได้อย่างสะดวก รวดเร็ว	ผิวจราจรกว้าง 6 เมตร ระยะทางยาว 1,090 เมตร ไม่มีไหล่ทาง	-	-	2,000,000	มีถนน คสล. เพิ่มขึ้น 1 เส้น ยาว 1,090 เมตร	ประชาชนในตำบลและประชาชนในพื้นที่ใกล้เคียงได้รับความสะดวกรวดเร็วขึ้น	กองช่าง ★
68	ก่อสร้างถนน คสล. สายหนองสะเดา ระหว่างหมู่ที่ 4 ต.ดอนเจดีย์ และหมู่ที่ 10 ต.ไร่จร อ.ดอนเจดีย์	เพื่อให้ประชาชนในพื้นที่ได้มีถนนสำหรับใช้ในการคมนาคมได้อย่างสะดวก รวดเร็ว	ผิวจราจรกว้าง 6 เมตร ระยะทางยาว 500 เมตร ไม่มีไหล่ทาง	-	1,000,000	-	มีถนน คสล. เพิ่มขึ้น 1 เส้น ยาว 500 เมตร	ประชาชนในตำบลและประชาชนในพื้นที่ใกล้เคียงได้รับความสะดวกรวดเร็วขึ้น	กองช่าง ★
ที่	โครงการ	วัตถุประสงค์	เป้าหมาย (ผลผลิตของโครงการ)	งบประมาณและที่มา			ตัวชี้วัด (KPI)	ผลลัพธ์ที่คาดว่าจะได้รับ	หน่วยงานที่รับผิดชอบ
				2558 (บาท)	2559 (บาท)	2560 (บาท)			
69	ก่อสร้างถนน คสล. หมู่ที่ 7 บริเวณคันคลองชลประทาน ต.มดแดง	เพื่อให้ประชาชนในพื้นที่ได้มีถนนสำหรับใช้ในการคมนาคมได้อย่าง	ผิวจราจรกว้าง 6 เมตร ยาว 1,100 เมตร หนา 0.15	-	4,290,000	-	มีถนน คสล. เพิ่มขึ้น	ประชาชนในตำบลและประชาชนในพื้นที่	กองช่าง ★★

	อ.ศรีประจันต์ ถึงบริเวณเขตติดต่อ หมู่ที่ 6 ต.โพธิ์พระยา อ.เมือง	สะดวก รวดเร็ว	เมตร				1 เส้น ยาว 1,100เมตร	ใกล้เคียงได้รับความ สะดวกรวดเร็วขึ้น	
70	โครงการซ่อมแซมบำรุงรักษาถนน สายบ้านแหลม-บ้านย่านซื่อ ต.บ้านช้าง อ.สองพี่น้อง จ.สุพรรณบุรี	เพื่อให้ประชาชนในพื้นที่ได้มีถนน สำหรับใช้ในการคมนาคมได้อย่าง สะดวก รวดเร็ว	11.578 เมตร	1,000,000	1,000,000	1,000,000	ระยะทาง ถนนที่รับ การซ่อมแซม ยาว 11.578 เมตร	เพื่อให้ประชาชนเกิด ความสะดวกใน การขนส่งไปมา	
71	โครงการซ่อมแซมบำรุงรักษาถนน สายบ้านหนองโพธิ์-บ้านวังตะกูด.ศรีสำราญ อ.สองพี่น้อง จ.สุพรรณบุรี	เพื่อให้ประชาชนในพื้นที่ได้มีถนน สำหรับใช้ในการคมนาคมได้อย่าง สะดวก รวดเร็ว	6.295 เมตร	1,000,000	1,000,000	1,000,000	ระยะทาง ถนนที่รับ การซ่อมแซม ยาว 6,295 เมตร	เพื่อให้ประชาชนเกิด ความสะดวกใน การขนส่งไปมา	
72	โครงการซ่อมแซมบำรุงรักษาถนนสาย ตลาดบางสะแก หมู่ 3, 4 ต.บางตะเคียน อ.สองพี่น้อง จ.สุพรรณบุรี	เพื่อให้ประชาชนในพื้นที่ได้มีถนน สำหรับใช้ในการคมนาคมได้อย่าง สะดวก รวดเร็ว	3.357 เมตร	1,000,000	1,000,000	1,000,000	ระยะทาง ถนนที่รับ การซ่อมแซม ยาว 3.357 เมตร	เพื่อให้ประชาชนเกิด ความสะดวกใน การขนส่งไปมา	
ที่	โครงการ	วัตถุประสงค์	เป้าหมาย (ผลผลิตของโครงการ)	งบประมาณและที่มา			ตัวชี้วัด (KPI)	ผลลัพธ์ที่คาดว่าจะได้รับ	หน่วยงานที่ รับผิดชอบ
				2558 (บาท)	2559 (บาท)	2560 (บาท)			
73	ก่อสร้างถนน คสล. หมู่ที่ 2,3,6	เพื่อให้ประชาชนในพื้นที่ได้มีถนน	ผิวจราจรกว้าง 6 เมตร	-	-	8,580,000	ระยะทาง	ประชาชนในตำบลและ	กองช่าง

	ถนนสายคลองส่งน้ำชลประทานระหว่างบริเวณสะพานคอนกรีตหมู่ที่ 2 ต.มดแดง อ.ศรีประจันต์ ถึงบริเวณเขตติดต่อหมู่ที่ 1 ต.บ้านกร่าง อ.ศรีประจันต์	สำหรับใช้ในการคมนาคมได้อย่างสะดวก รวดเร็ว	ยาว 2,200 เมตร หนา 0.15 เมตร				ถนนที่รับ การซ่อมแซม ยาว 2,200 เมตร	ประชาชนในพื้นที่ ใกล้เคียงได้รับความ สะดวกรวดเร็วขึ้น	★★
74	ก่อสร้างถนน คสล. สายบ้านทัพตาแทน - บ้านทัพยายดาบเชื่อมต่อระหว่างตำบลทัพหลวง อ.หนองหญ้าไซ และตำบลทะเลบก อำเภอดอนเจดีย์	เพื่อให้ประชาชนในพื้นที่ได้มีถนน สำหรับใช้ในการคมนาคมได้อย่าง สะดวก รวดเร็ว	ผิวจราจรกว้าง 6 เมตร ยาว 1,000 เมตร หนา 0.15 เมตร	-	3,000,000	-	มีถนน คสล. เพิ่มขึ้น 1 เส้น ยาว 1,000 เมตร	ประชาชนในตำบลและ ประชาชนในพื้นที่ ใกล้เคียงได้รับความ สะดวกรวดเร็วขึ้น	กองช่าง ★★
75	โครงการซ่อมแซมบำรุงรักษาถนนสายบ้านหนองกระดี่ - บ้านหนองพันเทา ต.บ่อสุพรรณ อ.สองพี่น้อง จ.สุพรรณบุรี	เพื่อให้ประชาชนในพื้นที่ได้มีถนน สำหรับใช้ในการคมนาคมได้อย่าง สะดวก รวดเร็ว	5.040 เมตร	1,000,000	1,000,000	1,000,000	ระยะทาง ถนนที่รับ การซ่อมแซม ยาว 5.040 เมตร	เพื่อให้ประชาชนเกิด ความสะดวกใน การขนส่งไปมา	
76	ก่อสร้างถนน คสล. สายหนองกระทุ่ม - หนองเต่าทอง ต.หนองหญ้าไซ ถึงเขตติดต่อ หมู่ 1 ต.หนองราชวัตร อ.หนองหญ้าไซ	เพื่อให้ประชาชนในพื้นที่ได้มีถนน สำหรับใช้ในการคมนาคมได้อย่าง สะดวก รวดเร็ว	ผิวจราจรกว้าง 6 เมตร ระยะทางยาว 1,600 เมตร	-	5,082,000	-	มีถนน คสล. เพิ่มขึ้น 1 เส้น ยาว 1,600 เมตร	ประชาชนในตำบลและ ประชาชนในพื้นที่ ใกล้เคียงได้รับความ สะดวกรวดเร็วขึ้น	กองช่าง ★★
ที่	โครงการ	วัตถุประสงค์	เป้าหมาย (ผลผลิตของโครงการ)	งบประมาณและที่มา			ตัวชี้วัด (KPI)	ผลลัพธ์ที่คาดว่าจะ ได้รับ	หน่วยงานที่ รับผิดชอบ
				2558 (บาท)	2559 (บาท)	2560 (บาท)			

77	โครงการซ่อมแซมบำรุงรักษาถนนสายบ้านทุ่งเขิน-บ้านทุ่งคอก ต.ทุ่งคอก อ.สองพี่น้อง จ.สุพรรณบุรี	เพื่อให้ประชาชนในพื้นที่ได้มีถนนสำหรับใช้ในการคมนาคมได้อย่างสะดวก รวดเร็ว	8.249 เมตร	1,000,000	1,000,000	1,000,000	ระยะทางถนนที่รับการซ่อมแซมยาว 8.249 เมตร	เพื่อให้ประชาชนเกิดความสะดวกรวดเร็วในการขนส่งไปมา	
78	ก่อสร้างถนน คสล. จากฝายบ้านดอนกระเบื้อง ต.หนองหญ้าไซ ถึงถนนลาดยาง หมู่ที่ 6 ต.ทัพหลวง อ.หนองหญ้าไซ	เพื่อให้ประชาชนในพื้นที่ได้มีถนนสำหรับใช้ในการคมนาคมได้อย่างสะดวก รวดเร็ว	ผิวจราจรกว้าง 6 เมตร ระยะทางยาว 3,500 เมตร	-	5,082,000	-	มีถนน คสล. เพิ่มขึ้น 1 เส้น ยาว 3,500 เมตร	ประชาชนในตำบลและประชาชนในพื้นที่ใกล้เคียงได้รับความสะดวกรวดเร็วขึ้น	กองช่าง ★ ★
79	ก่อสร้างถนน คสล. จากประตูเปิด - ปิดน้ำห้วยสุวรรณฯ กม. +0.000 ตำบลดอนปรู ถึงเขตติดต่อหมู่ที่ 7 ตำบลวังลึก อ.สามชุก กม.+0.850	เพื่อให้ประชาชนในพื้นที่ได้มีถนนสำหรับใช้ในการคมนาคมได้อย่างสะดวก รวดเร็ว	ผิวจราจรกว้าง 6 เมตร ระยะทางประมาณ 850 เมตร หนา 0.15 เมตร	-	2,800,000	-	มีถนน คสล. เพิ่มขึ้น 1 เส้น ระยะทาง 850 เมตร	ประชาชนในตำบลและประชาชนในพื้นที่ใกล้เคียงได้รับความสะดวกรวดเร็วขึ้น	กองช่าง ★ ★
80	ก่อสร้างถนน คสล. หมู่ที่ 6 ต.ดอนเจดีย์ ถึงเขตติดต่อหมู่ที่ 3 ต.ทะเลบก อ.ดอนเจดีย์	เพื่อให้ประชาชนในพื้นที่ได้มีถนนสำหรับใช้ในการคมนาคมได้อย่างสะดวก รวดเร็ว	ผิวจราจรกว้าง 6 เมตร ระยะทาง 1,700 เมตร	-	-	5,250,000	มีถนน คสล. เพิ่มขึ้น 1 เส้น ระยะทาง 1,700 เมตร	ประชาชนในตำบลและประชาชนในพื้นที่ใกล้เคียงได้รับความสะดวกรวดเร็วขึ้น	กองช่าง ★ ★
ที่	โครงการ	วัตถุประสงค์	เป้าหมาย (ผลผลิตของโครงการ)	งบประมาณและที่มา			ตัวชี้วัด (KPI)	ผลลัพธ์ที่คาดว่าจะได้รับ	หน่วยงานที่รับผิดชอบ
				2558	2559	2560			

				(บาท)	(บาท)	(บาท)			
81	ก่อสร้างถนน คสล. หมู่ที่ 4 ต.สนามคลี เริ่มจากบ้านนายจรูญ โพรมาตร ถึงเขตติดต่อ ต.สระแก้ว อ.เมือง	เพื่อให้ประชาชนในพื้นที่ได้มีถนน สำหรับใช้ในการคมนาคมได้อย่าง สะดวก รวดเร็ว	ผิวจราจรกว้าง 6 เมตร ระยะทาง 2,000 เมตร หนา 0.15 เมตร	-	5,040,000	-	มีถนน คสล. เพิ่มขึ้น 1 เส้น ระยะทาง 2,000 เมตร	ประชาชนในตำบลและ ประชาชนในพื้นที่ ใกล้เคียงได้รับความ สะดวกรวดเร็วขึ้น	กองช่าง ★ ★
82	ก่อสร้างถนน คสล.หมู่ 4 ต.สนามคลี เริ่มจากบริเวณบ้านนายจรูญ โพรมาตร เชื่อมต่อดำบลดิ่งชั้น อำเภอมือง	เพื่อให้ประชาชนในพื้นที่ได้มีถนน สำหรับใช้ในการคมนาคมได้อย่าง สะดวก รวดเร็ว	ผิวจราจรกว้าง 6 เมตร ระยะทาง 1,600 เมตร หนา 0.15 เมตร	-	-	4,032,000	มีถนน คสล. เพิ่มขึ้น 1 เส้น ระยะทาง 1,600 เมตร	ประชาชนในตำบลและ ประชาชนในพื้นที่ ใกล้เคียงได้รับความ สะดวกรวดเร็วขึ้น	กองช่าง ★ ★
83	โครงการซ่อมแซมบำรุงรักษาถนน สายบ้านอยู่ยา-บ้านดอนจันทร์ ต.ดอนกำยาน/ต.บ้านโพธิ์ อ.เมืองฯ	เพื่อให้ประชาชนในพื้นที่ได้มีถนน สำหรับใช้ในการคมนาคมได้อย่าง สะดวก รวดเร็ว	6.562 เมตร	1,000,000	1,000,000	1,000,000	ระยะทาง ถนนที่รับ การซ่อมแซม ยาว 6.562 เมตร	เพื่อให้ประชาชนเกิด ความสะดวกใน การขนส่งไปมา	
84	ก่อสร้างถนน คสล.หมู่ 4 ต.สนามคลี เริ่มจากบริเวณคันคลอง 18 ขวา หน้าสถานี F M.101 ถึงหมู่ที่ 3 ตำบลดิ่งชั้น อำเภอมือง	เพื่อให้ประชาชนในพื้นที่ได้มีถนน สำหรับใช้ในการคมนาคมได้อย่าง สะดวก รวดเร็ว	ผิวจราจรกว้าง 6 เมตร ระยะทาง 1,500 เมตร หนา 0.15 เมตร	-	3,780,000	-	มีถนน คสล. เพิ่มขึ้น 1 เส้น ระยะทาง 1,500 เมตร	ประชาชนในตำบลและ ประชาชนในพื้นที่ ใกล้เคียงได้รับความ สะดวกรวดเร็วขึ้น	กองช่าง ★ ★
ที่	โครงการ	วัตถุประสงค์	เป้าหมาย	งบประมาณและที่มา			ตัวชี้วัด	ผลลัพธ์ที่คาดว่าจะ	หน่วยงานที่

			(ผลผลิตของโครงการ)	2558 (บาท)	2559 (บาท)	2560 (บาท)	(KPI)	จะได้รับ	ที่รับผิดชอบ
85	ก่อสร้างถนน คสล. หมู่ที่ 6 ต.สนามคลีเริ่มจากบริเวณบ้านนายเหี้ยม ตามีถึงถนนลาดยางรพช. จรั้งเก่า -หนองขาม และเชื่อมต่อกับตำบลตั้งชั้นอำเภอเมือง	เพื่อให้ประชาชนในพื้นที่ได้มีถนนสำหรับการคมนาคมได้อย่างสะดวก รวดเร็ว	ผิวจราจรกว้าง 6 เมตร ระยะทาง 1,000 เมตร หนา 0.15 เมตร ไหล่ทางข้างละ0.50 เมตร	-	2,520,000	-	มีถนน คสล. เพิ่มขึ้น 1 เส้น ระยะทาง 1,500 เมตร	ประชาชนในตำบลและประชาชนในพื้นที่ใกล้เคียงได้รับความสะดวกรวดเร็วขึ้น	กองช่าง ★ ★
86	ก่อสร้างถนน คสล.บริเวณหนองแพบ หมู่ที่ 4 บ้านห้วยม้าลอย ต.หนองสาหร่าย ถึงหมู่ที่ 2 บ้านหนองขนวน ต.ทะเลบก อ.ดอนเจดีย์	เพื่อให้ประชาชนในพื้นที่ได้มีถนนสำหรับการคมนาคมได้อย่างสะดวก รวดเร็ว	ผิวจราจรกว้าง 6 เมตร ไหล่ทาง 1.50 เมตร ยาว 4,000 เมตร	-	-	12,000,000	มีถนน คสล. เพิ่มขึ้น 1 เส้น ระยะทาง 4,000 เมตร	ประชาชนในตำบลและประชาชนในพื้นที่ใกล้เคียงได้รับความสะดวกรวดเร็วขึ้น	กองช่าง ★ ★
87	โครงการซ่อมแซมบำรุงรักษาถนนสายบ้าน หนองบวบหอม-บ้านเขาพนมนาง ต.บ่อสุพรรณ อ.สองพี่น้อง จ.สุพรรณบุรี	เพื่อให้ประชาชนในพื้นที่ได้มีถนนสำหรับการคมนาคมได้อย่างสะดวก รวดเร็ว	5.346 เมตร	1,000,000	1,000,000	1,000,000	ระยะทาง ถนนที่รับ การซ่อมแซม ยาว 5.346 เมตร	เพื่อให้ประชาชนเกิดความสะดวกในการขนส่งไปมา	
88	โครงการซ่อมแซมบำรุงรักษาถนนสายบ้าน อำเภอเก่า-บ้านบางสาม ต.บางเลน อ.สองพี่น้อง จ.สุพรรณบุรี	เพื่อให้ประชาชนในพื้นที่ได้มีถนนสำหรับการคมนาคมได้อย่างสะดวก รวดเร็ว	5.537 เมตร	1,000,000	1,000,000	1,000,000	ระยะทางถนน ที่รับทำการ ซ่อมแซม ยาว 5.537 เมตร	เพื่อให้ประชาชนเกิดความสะดวกในการขนส่งไปมา	
ที่	โครงการ	วัตถุประสงค์	เป้าหมาย	งบประมาณและที่มา			ตัวชี้วัด	ผลลัพธ์ที่คาดว่าจะ	หน่วยงานที่

			(ผลผลิตของโครงการ)	2558 (บาท)	2559 (บาท)	2560 (บาท)	(KPI)	จะได้รับ	ที่รับผิดชอบ
89	โครงการเทศบาลนครขอนแก่น หมู่ 6 ต.วัดดาว-หมู่ที่ 6 ต.บางใหญ่	เพื่อให้ประชาชนได้รับความสะดวก ในการสัญจรและขนส่ง	กว้าง 3 เมตร ยาว 440 เมตร	800,000	-	-	มีถนน คสล. เพิ่มขึ้น 1 เส้น ระยะทาง 4,000 เมตร	ประชาชนมีการ คมนาคมที่สะดวก รวดเร็ว	อบจ. สุพรรณบุรี**
90	ก่อสร้างถนน คสล. หมู่ที่ 6 บ้านบุงยาง ต.วังคัน - บ้านหนองบ่ม กล้วย ต.สุขเดือนห้า อ.หันคา จ.ชัยนาท	เพื่อให้ประชาชนในพื้นที่ได้มีถนน สำหรับการคมนาคมได้อย่าง สะดวก รวดเร็ว	ผิวจราจรกว้าง 6 เมตร ระยะทาง 900 เมตร	-	-	2,000,000	มีถนน คสล. เพิ่มขึ้น 1 เส้น ระยะทาง 900 เมตร	ประชาชนในตำบลและ ประชาชนในพื้นที่ ใกล้เคียงได้รับความ สะดวกรวดเร็วขึ้น	กองช่าง ★ ★
91	ก่อสร้างถนน คสล. สายบ้านลำคอง หมู่ที่ 7 ต.วังน้ำซับ อ.ศรีประจันต์ ถึงบ้านหนองแวม หมู่ที่ 2 ต.ย่านยาว อ.สามชุก	เพื่อให้ประชาชนในพื้นที่ได้มีถนน สำหรับการคมนาคมได้อย่าง สะดวก รวดเร็ว	<u>ช่วงที่ 1</u> ผิวจราจรกว้าง 6 เมตร ระยะทางยาว 800 เมตร <u>ช่วงที่ 2</u> ผิวจราจรกว้าง 6 เมตรระยะทางยาว 350 เมตร	-	-	4,998,000	มีถนน คสล. เพิ่มขึ้น <u>ช่วงที่ 1</u> ยาว 800 ม. <u>ช่วงที่ 2</u> ยาว 350 ม.	ประชาชนในตำบลและ ประชาชนในพื้นที่ ใกล้เคียงได้รับความ สะดวกรวดเร็วขึ้น	กองช่าง
92	ก่อสร้างถนน คสล. หลังบ้าน นายกวิวัฒนากร คำพันธ์ หมู่ที่ 11 ต.โคกคราม อ.บางปลาม้า ถึงเขต ติดต่อ ต.ท่าระหัด อ.เมือง	เพื่อให้ประชาชนในพื้นที่ได้มีถนน สำหรับการคมนาคมได้อย่าง สะดวก รวดเร็ว	ผิวจราจรกว้าง 6 เมตร ระยะทางยาว 1,400 เมตร	-	2,400,000	-	มีถนน คสล. เพิ่มขึ้น 1 เส้น ระยะทาง 1,400 เมตร	ประชาชนในตำบลและ ประชาชนในพื้นที่ ใกล้เคียงได้รับความ สะดวกรวดเร็วขึ้น	กองช่าง

ที่	โครงการ	วัตถุประสงค์	เป้าหมาย (ผลผลิตของโครงการ)	งบประมาณและที่มา			ตัวชี้วัด (KPI)	ผลลัพธ์ที่คาดว่าจะได้รับ	หน่วยงานที่ รับผิดชอบ
				2558 (บาท)	2559 (บาท)	2560 (บาท)			
93	ก่อสร้างถนน คสล. เริ่มจากถนน ชลประทานผักไห่ ต.โคกคราม ถึงเขตติดต่อ ต.จรเข้ใหญ่ อ.บางปลาม้า	เพื่อให้ประชาชนในพื้นที่ได้มีถนน สำหรับการคมนาคมได้อย่าง สะดวก รวดเร็ว	ผิวจราจรกว้าง 6 เมตร ระยะทางยาว 1,400 เมตร	-	2,000,000	-	มีถนน คสล. เพิ่มขึ้น 1 เส้น ระยะทาง 1,400 เมตร	ประชาชนในตำบลและ ประชาชนในพื้นที่ ใกล้เคียงได้รับความ สะดวกรวดเร็วขึ้น	กองช่าง
94	โครงการซ่อมแซมบำรุงรักษาถนน สายบ้าน ประทุนทอง- บ้านดอนมะเกลือ ต.หัวโพธิ์/ ต.บ้านดอน/ต.ดอนมะเกลือ อ.สองพี่น้อง จ.สุพรรณบุรี	เพื่อให้ประชาชนในพื้นที่ได้มีถนน สำหรับการคมนาคมได้อย่าง สะดวก รวดเร็ว	4.997 เมตร	1,000,000	1,000,000	1,000,000	ระยะทาง ถนนที่รับ การซ่อมแซม ยาว 4.997 เมตร	เพื่อให้ประชาชนเกิด ความสะดวกใน การขนส่งไปมา	
95	ก่อสร้างถนนผิวจราจร คสล. พร้อมฝังท่อระบายน้ำ บริเวณ ซอย 6 ตั้งแต่แยกถนน 340 สุพรรณ - บางบัวทอง เขตเทศบาลตำบลท่าระหัด เชื่อมต่อกับถนนเขตเทศบาล เมืองสุพรรณบุรี บริเวณชุมชนโคก หม้ออำเภอเมือง	เพื่อให้ประชาชนในพื้นที่ได้มีถนน สำหรับการคมนาคมได้อย่าง สะดวก รวดเร็ว	จำนวน 1 แห่ง	-	-	500,000	มีถนน คสล. เพิ่มขึ้น 1 เส้น	ประชาชนในตำบลและ ประชาชนในพื้นที่ ใกล้เคียงได้รับความ สะดวกรวดเร็วขึ้น	กองช่าง

ที่	โครงการ	วัตถุประสงค์	เป้าหมาย (ผลผลิตของโครงการ)	งบประมาณและที่มา			ตัวชี้วัด (KPI)	ผลลัพธ์ที่คาดว่าจะได้รับ	หน่วยงานที่ รับผิดชอบ
				2558 (บาท)	2559 (บาท)	2560 (บาท)			
96	ก่อสร้างถนน คสล. หมู่ที่ 5 สายหนองกระทุ่ม จากถนนลาดยาง สายจรัญเก่า - หนองขาม ถึงถนน ลาดยางสายหนองแต้ - หนองพันกง เขตเชื่อมต่อระหว่างตำบลสนามคลี และตำบลลิ้งชัน	เพื่อให้ประชาชนในพื้นที่ได้มีถนน สำหรับการคมนาคมได้อย่าง สะดวก รวดเร็ว	ผิวจราจรกว้าง 6 เมตร ยาว 2,520 เมตร หนา 0.15 เมตร ไหล่ทางข้างละ 0.50 เมตร	-	6,350,400	-	มีถนน คสล. เพิ่มขึ้น 1 เส้น ยาว 2,520 เมตร	ประชาชนในตำบลและ ประชาชนในพื้นที่ ใกล้เคียงได้รับความ สะดวกรวดเร็วขึ้น	กองช่าง
97	ก่อสร้างถนน คสล. สายบ้าน ทัพตาแทน - ทัพยายดาบ (หมู่ที่ 4,5 ต.ทัพหลวง - หมู่ที่ 6 ต.หนองราชวัตร) อ.หนองหญ้าไซ	เพื่อให้ประชาชนในพื้นที่ได้มีถนน สำหรับการคมนาคมได้อย่าง สะดวก รวดเร็ว	ผิวจราจรกว้าง 6 เมตร ยาว 4,000 เมตร	-	18,000,000	-	มีถนน คสล. เพิ่มขึ้น 1 เส้น ยาว 4,000 เมตร	ประชาชนในตำบลและ ประชาชนในพื้นที่ ใกล้เคียงได้รับความ สะดวกรวดเร็วขึ้น	กองช่าง
98	โครงการซ่อมแซมบำรุงรักษาถนน สายบ้านดอนกระเบื้อง-บ้านโคกภูเท่า ต.บ้านกุ่ม / ต.ต้นตาล อ.สองพี่น้อง จ.สุพรรณบุรี	เพื่อให้ประชาชนในพื้นที่ได้มีถนน สำหรับการคมนาคมได้อย่าง สะดวก รวดเร็ว	5.282 เมตร	1,000,000	1,000,000	1,000,000	ระยะทาง ถนนที่รับ การซ่อมแซม ยาว 5.282 เมตร	เพื่อให้ประชาชนเกิด ความสะดวกใน การขนส่งไปมา	
99	ปรับปรุงถนนลาดยางวัดลาดน้ำขาว ต.สาส์ ถึง ต.บ้านช้าง อ.สองพี่น้อง	เพื่อการคมนาคมที่สะดวกและ รวดเร็วขึ้น	ผิวจราจรกว้าง 6 เมตร ยาว 10,000 เมตร	-	10,000,000	-	ระยะทาง ถนนที่รับ การปรับปรุง	การคมนาคมสะดวกและ รวดเร็วขึ้น	อบจ. สุพรรณบุรี

ที่	โครงการ	วัตถุประสงค์	เป้าหมาย (ผลผลิตของโครงการ)	งบประมาณและที่มา			ตัวชี้วัด (KPI)	ผลลัพธ์ที่คาดว่าจะได้รับ	หน่วยงานที่ รับผิดชอบ
				2558	2559	2560			
				(บาท)	(บาท)	(บาท)			
						ยาว 5.282 เมตร			
100	ก่อสร้างถนนลาดยางตลอดสาย เชื่อมหมู่ที่ 4 ต.วังยาว และหมู่ที่ 6,5 และ 9 ต.องค์พระ อ.ด่านช้าง	เพื่อให้ประชาชนในพื้นที่ได้มีถนน สำหรับการคมนาคมได้อย่าง สะดวก รวดเร็ว	รวมระยะทาง 11 กิโลเมตร	-	-	16,500,000	มีถนนลาด ยางเพิ่มขึ้น 1 เส้น ยาว 11 กิโล เมตร	ประชาชนในตำบลและ ประชาชนในพื้นที่ ใกล้เคียงได้รับความ สะดวกรวดเร็วขึ้น	กองช่าง ★ ★
101	ก่อสร้างถนนลาดยางสายคลอง 13 ม.อ. ผ่านหมู่ที่ 3,5 และหมู่ที่ 10 ต.หนองสาหร่าย ติดหมู่ที่ 5 สำนัก อ้ายเสือ ต.ดอนเจดีย์ อ.ดอนเจดีย์	เพื่อให้ประชาชนในพื้นที่ได้มีถนน สำหรับการคมนาคมได้อย่าง สะดวก รวดเร็ว	ผิวจราจรกว้าง 7 เมตร ระยะทางยาว 3,420 เมตร	-	2,000,000	-	มีถนนลาด ยางเพิ่มขึ้น 1 เส้น ยาว 3,420 เมตร	ประชาชนในตำบลและ ประชาชนในพื้นที่ ใกล้เคียงได้รับความ สะดวกรวดเร็วขึ้น	กองช่าง ★ ★
102	ก่อสร้างถนนลาดยาง หมู่ที่ 2,4,6 ต.บ่อสุพรรณ จากถนนลาดยาง สายทุ่งคอก - ดอนกอก ถึงถนน ลาดยางสายดอนตำลึง - กระดานป้าย อ.สองพี่น้อง	เพื่อให้ประชาชนในพื้นที่ได้มีถนน สำหรับการคมนาคมได้อย่าง สะดวก รวดเร็ว	ผิวจราจรกว้าง 8 เมตร ระยะทางยาว 4,100 เมตร	-	-	9,600,000	มีถนนลาด ยางเพิ่มขึ้น 1 เส้น ยาว 4,100 เมตร	ประชาชนในตำบลและ ประชาชนในพื้นที่ ใกล้เคียงได้รับความ สะดวกรวดเร็วขึ้น	กองช่าง ★
103	ก่อสร้างถนนลาดยาง หมู่ที่ 14 ต.บ่อสุพรรณ จากถนนลาดยางสาย หนองพันเทา - หนองกระดี่ ถึงถนน	เพื่อให้ประชาชนในพื้นที่ได้มีถนน สำหรับการคมนาคมได้อย่าง สะดวก รวดเร็ว	ผิวจราจรกว้าง 8 เมตร ระยะทางยาว 3,900 เมตร	-	9,600,000	-	มีถนนลาด ยางเพิ่มขึ้น 1 เส้น	ประชาชนในตำบลและ ประชาชนในพื้นที่ ใกล้เคียงได้รับความ	กองช่าง ★

	ลาดยางสายทุ่งคอก - ดอนมะละกอ อ.สองพี่น้อง						ยาว 3,900 เมตร	สะดวกรวดเร็วขึ้น	
ที่	โครงการ	วัตถุประสงค์	เป้าหมาย (ผลผลิตของโครงการ)	งบประมาณและที่มา			ตัวชี้วัด (KPI)	ผลลัพธ์ที่คาดว่าจะได้รับ	หน่วยงานที่ รับผิดชอบ
				2558 (บาท)	2559 (บาท)	2560 (บาท)			
104	โครงการซ่อมแซมบำรุงรักษา ถนนสายบ้านลาดบัว- บ้านหนองกระเส้า ต.บ้านช้าง/ ต.บางตาเถร อ.สองพี่น้อง จ.สุพรรณบุรี	เพื่อให้ประชาชนในพื้นที่ได้มีถนน สำหรับใช้ในการคมนาคมได้อย่าง สะดวก รวดเร็ว	6.753 เมตร	1,000,000	1,000,000	1,000,000	ระยะทาง ถนนที่รับ การซ่อมแซม ยาว 6.753 เมตร	เพื่อให้ประชาชนเกิด ความสะดวกใน การขนส่งไปมา	
105	ก่อสร้างถนนลาดยางสายคลองชะโด เชื่อมต่อระหว่าง ต.หนองสาหร่าย อ.หนองหญ้าไซ , ต.บ้านสระ อ.สามชุก และ ต.วังห้ว อ.ศรีประจันต์	เพื่อให้ประชาชนในพื้นที่ได้มีถนน สำหรับใช้ในการคมนาคมได้อย่าง สะดวก รวดเร็ว	ผิวจราจรกว้าง 6 เมตร ระยะทางยาว 1,450 เมตร	-	2,000,000	-	มีถนนลาด ยางเพิ่มขึ้น 1 เส้น ยาว 1,450 เมตร	ประชาชนในตำบลและ ประชาชนในพื้นที่ ใกล้เคียงได้รับความ สะดวกรวดเร็วขึ้น	กองช่าง ★★
106	ก่อสร้างถนนลาดยาง สายบ้าน หนองทราย หมู่ที่ 3 ต.หนองราชวัตร ถึง ต.ทะเลบก หมู่ที่ 1,10,4 อ.ดอนเจดีย์ - บ้านป่อสำราญ หมู่ 6 ต.หนองราชวัตร - ต.ทัพหลวง หมู่ที่ 5 อ.หนองหญ้าไซ	เพื่อให้ประชาชนในพื้นที่ได้มีถนน สำหรับใช้ในการคมนาคมได้อย่าง สะดวก รวดเร็ว	ผิวจราจรกว้าง 6 เมตร ยาว 5,600เมตร	-	-	10,640,000	มีถนนลาด ยางเพิ่มขึ้น 1 เส้น ยาว 5,600 เมตร	ประชาชนในตำบลและ ประชาชนในพื้นที่ ใกล้เคียงได้รับความ สะดวกรวดเร็วขึ้น	กองช่าง ★★
107	ก่อสร้างถนนลาดยาง หมู่ 5	เพื่อให้ประชาชนในพื้นที่ได้มีถนน	ผิวจราจรกว้าง 8 เมตร ยาว	-	8,930,000	-	มีถนนลาด	ประชาชนในตำบลและ	กองช่าง

	สายบ้านหนองขนาท.หนองราชวัตร อ.หนองหญ้าไซ - ต.หนองผักนาก อ.สามชุก	สำหรับใช้ในการคมนาคมได้อย่าง สะดวก รวดเร็ว	4,700 เมตร				ยางเพิ่มขึ้น 1 เส้น ยาว 4,700	ประชาชนในพื้นที่ ใกล้เคียงได้รับความ สะดวกรวดเร็วขึ้น	★★
ที่	โครงการ	วัตถุประสงค์	เป้าหมาย (ผลผลิตของโครงการ)	งบประมาณและที่มา			ตัวชี้วัด (KPI)	ผลลัพธ์ที่คาดว่าจะ ได้รับ	หน่วยงานที่ รับผิดชอบ
				2558 (บาท)	2559 (บาท)	2560 (บาท)			
108	ก่อสร้างถนนลาดยาง หมู่ 5 สายบ้าน หนองกลับ ต.หนองราชวัตร - บ้านโพธิ์สุวรรณ หมู่ที่ 9 ต.บ้านสระ อ.สามชุก	เพื่อให้ประชาชนในพื้นที่ได้มีถนน สำหรับใช้ในการคมนาคมได้อย่าง สะดวก รวดเร็ว	ผิวจราจรกว้าง 6 เมตร ยาว 2,650 เมตร	-	-	5,035,000	มีถนนลาด ยางเพิ่มขึ้น 1 เส้น ยาว 2,650 เมตร	ประชาชนในตำบลและ ประชาชนในพื้นที่ ใกล้เคียงได้รับความ สะดวกรวดเร็วขึ้น	กองช่าง ★★
109	โครงการซ่อมแซมบำรุงรักษาถนนสายบ้าน ดอนกลาง-บ้านหนองโพธิ์ ต.เนินพระปรารักษ์/ ต.ศรีสำราญ อ.สองพี่น้อง จ.สุพรรณบุรี	เพื่อให้ประชาชนในพื้นที่ได้มีถนน สำหรับใช้ในการคมนาคมได้อย่าง สะดวก รวดเร็ว	10.518 เมตร	1,000,000	1,000,000	1,000,000	ระยะทางถนน ที่ได้รับการ ซ่อมแซม ยาว 10.518 เมตร	เพื่อให้ประชาชนเกิด ความสะดวกใน การขนส่งไปมา	
110	ก่อสร้างถนนลาดยางจากถนน สายหนองมะค่าโมง - สระบัวเก่า ต.หนองมะค่าโมง -บ.หนองก้าน เหลือง ต.หนองกระทุ่ม อ.เดิมบางนางบวช	เพื่อให้ประชาชนในพื้นที่ได้มีถนน สำหรับใช้ในการคมนาคมได้อย่าง สะดวก รวดเร็ว	ผิวจราจรกว้าง 6 เมตร ระยะทางยาว 5,000 เมตร	-	-	5,000,000	มีถนนลาด ยางเพิ่มขึ้น 1 เส้น ยาว 5,000 เมตร	ประชาชนในตำบลและ ประชาชนในพื้นที่ ใกล้เคียงได้รับความ สะดวกรวดเร็วขึ้น	กองช่าง ★★
111	ก่อสร้างถนนลาดยางผิวจราจร เคปซีล เริ่มจากถนนลาดยางสาย	เพื่อให้ประชาชนในพื้นที่ได้มีถนน สำหรับใช้ในการคมนาคมได้อย่าง	ผิวจราจรกว้าง 6 เมตร สูงเฉลี่ย 1.00 เมตร	-	-	5,231,000	มีถนนลาด ยางเพิ่มขึ้น	ประชาชนในตำบลและ ประชาชนในพื้นที่	กองช่าง

	จรั้งเก่า - หนองขาม ถึงถนนลาดยาง สายหนองแต้-หนองพันกง เชื่อมต่อ ระหว่างหมู่ที่ 5 ต.สนามคลี และหมู่ที่ 10 ต.ตลิ่งชัน อ.เมือง	สะดวก รวดเร็ว	2,500 เมตร				1 เส้น ยาว 2,500 เมตร	ใกล้เคียงได้รับความ สะดวกรวดเร็วขึ้น	
ที่	โครงการ	วัตถุประสงค์	เป้าหมาย (ผลผลิตของโครงการ)	งบประมาณและที่มา			ตัวชี้วัด (KPI)	ผลลัพธ์ที่คาดว่าจะ จะได้รับ	หน่วยงานที่ รับผิดชอบ
				2558 (บาท)	2559 (บาท)	2560 (บาท)			
112	โครงการซ่อมแซมลูกรังเกลี่ย หมู่ที่ 8 ต.ทุ่งคลี อ.เดิมบางนางบวช (คาบเกี่ยวพื้นที่ ต.เขาดิน และ ต.สระแจง อ.บางระจัน จ.สิงห์บุรี)	เพื่อให้ประชาชนในพื้นที่ได้มีถนน สำหรับการคมนาคมได้อย่าง สะดวก รวดเร็ว	ผิวจราจรกว้าง 6 เมตร ยาว 1,500 เมตร บริเวณ คันคลอง 1 ขวา	-	-	2,000,000	ระยะทาง ถนนที่รับ การซ่อมแซม ยาว 1,500 เมตร	ประชาชนในตำบลและ ประชาชนในพื้นที่ ใกล้เคียงได้รับความ สะดวกรวดเร็วขึ้น	กองช่าง
113	ก่อสร้างถนนลาดยางคาบเกี่ยว ระหว่าง หมู่ที่ 6,8 ต.ดอนเจดีย์ และหมู่ 2,3 ต.ทะเลบก อ.ดอนเจดีย์ จากหลังวัดหนองหลอด ถึงบ้านนาย ลอย มะลิซ้อน บ้านหนองโก	เพื่อให้ประชาชนในพื้นที่ได้มีถนน สำหรับการคมนาคมได้อย่าง สะดวก รวดเร็ว	ผิวจราจรกว้าง 6 เมตร ระยะทางยาว 2,160 เมตร	-	3,456,000	-	มีถนนลาด ยางเพิ่มขึ้น 1 เส้น ยาว 2,160 เมตร	ประชาชนในตำบลและ ประชาชนในพื้นที่ ใกล้เคียงได้รับความ สะดวกรวดเร็วขึ้น	กองช่าง
114	โครงการซ่อมแซมบำรุงรักษาถนน สายบ้านท่าไชย-บ้านดอนตันกุ่ม ต.หัวโพธิ์/ต.วัดโบสถ์ อ.สองพี่น้อง จ.สุพรรณบุรี	เพื่อให้ประชาชนในพื้นที่ได้มีถนน สำหรับการคมนาคมได้อย่าง สะดวก รวดเร็ว	4.557 เมตร	1,000,000	1,000,000	1,000,000	ระยะทาง ถนนที่รับ การซ่อมแซม ยาว 4.557 เมตร	เพื่อให้ประชาชนเกิด ความสะดวกใน การขนส่งไปมา	

115	ก่อสร้างถนนลาดยาง หมู่ที่ 6 ต.ดอนเจดีย์ และหมู่ที่ 9 ต.หนองสาหร่าย และ หมู่ที่ 3 ต.ทะเลบก จากคลองมะขามเต่า อุโมง ถึงบ้านหนองหลอด	เพื่อให้ประชาชนในพื้นที่ได้มีถนน สำหรับใช้ในการคมนาคมได้อย่าง สะดวก รวดเร็ว	ผิวจราจรกว้าง 6 เมตร ระยะทางยาว 2,500 เมตร	-	4,000,000	-	มีถนนลาด ยางเพิ่มขึ้น 1 เส้น ยาว 2,500 เมตร	ประชาชนในตำบลและ ประชาชนในพื้นที่ ใกล้เคียงได้รับความ สะดวกรวดเร็วขึ้น	กองช่าง
ที่	โครงการ	วัตถุประสงค์	เป้าหมาย (ผลผลิตของโครงการ)	งบประมาณและที่มา			ตัวชี้วัด (KPI)	ผลลัพธ์ที่คาดว่าจะ ได้รับ	หน่วยงานที่ รับผิดชอบ
				2558 (บาท)	2559 (บาท)	2560 (บาท)			
116	ก่อสร้างถนนลาดยางสายหนอง กระทุ่ม - หนองอิงพิง ภายในตำบล หนองกระทุ่ม (คาบเกี่ยวพื้นที่ ต.หนองมะค่าโมง อ.ด่านช้าง)	เพื่อให้ประชาชนในพื้นที่ได้มีถนน สำหรับใช้ในการคมนาคมได้อย่าง สะดวก รวดเร็ว	ผิวจราจรกว้าง 6 เมตร ยาว 12 กิโลเมตร ไหล่ทาง ข้างละ 1.50 เมตร	-	-	30,000,000	มีถนนลาด ยางเพิ่มขึ้น 1 เส้น ยาว 12 กิโลเมตร	ประชาชนในตำบลและ ประชาชนในพื้นที่ ใกล้เคียงได้รับความ สะดวกรวดเร็วขึ้น	กองช่าง
117	ก่อสร้างถนนลาดยางสายบางคาง - ห้วยปลาซ่อน หมู่ที่ 1 ต.เขาดิน ถึง เขตติดต่อหมู่ที่ 4 ต.ยางนอน อ.เดิมบางนางบวช	เพื่อให้ประชาชนได้รับความ สะดวกในการคมนาคม	เริ่มจากสุดถนนสายบางคาง- ห้วยปลาซ่อน หมู่ที่ 1 ต.เขาดินถึงเขตติดต่อ หมู่ที่ 4 ตำบลยางนอน กว้าง 9 เมตร ยาว 6,300 เมตร	-	14,000,000	-	มีถนนลาด ยางเพิ่มขึ้น 1 เส้น ยาว 6,300 กิโลเมตร	ประชาชนมีเส้นทางใน การสัญจรไปมาสะดวก ยิ่งขึ้น	กองช่าง
118	ก่อสร้างถนนลาดยาง หมู่ที่ 6 ตำบล ยางนอน ผ่านหมู่ที่ 2,3,5,7,9,10 ต.เขาดิน ถึงหมู่ที่ 9 ต.สีบัวทอง จ.อ่างทอง	เพื่อให้ประชาชนได้รับความ สะดวกในการคมนาคม	กว้าง 7 เมตร ยาว 7,500 เมตร	-	-	15,000,000	มีถนนลาด ยางเพิ่มขึ้น 1 เส้น ยาว 7,500	ประชาชนมีเส้นทางใน การสัญจรไปมาสะดวก ยิ่งขึ้น	กองช่าง

119	โครงการซ่อมแซมบำรุงรักษาถนนสายบ้านทุ่งคอก-บ้านทับเสนาราษฎร์ ต.ทุ่งคอก อ.สองพี่น้อง จ.สุพรรณบุรี	เพื่อให้ประชาชนในพื้นที่ได้มีถนนสำหรับใช้ในการคมนาคมได้อย่างสะดวก รวดเร็ว	1.387 เมตร	1,000,000	1,000,000	1,000,000	กิโลเมตร ระยะทางถนนที่รับการซ่อมแซมยาว 1.387 เมตร	เพื่อให้ประชาชนเกิดความสะดวกรวดเร็วในการขนส่งไปมา	
ที่	โครงการ	วัตถุประสงค์	เป้าหมาย (ผลผลิตของโครงการ)	งบประมาณและที่มา			ตัวชี้วัด (KPI)	ผลลัพธ์ที่คาดว่าจะได้รับ	หน่วยงานที่รับผิดชอบ
				2558 (บาท)	2559 (บาท)	2560 (บาท)			
120	ก่อสร้างถนนลาดยาง หมู่ที่ 7 บ้านท่าม่วงเริ่มจากเขตติดต่อ ตำบล เดิมบาง - ขนส่งเดิมบางนางบวช ต.เขาพระ อ.เดิมบางนางบวช	เพื่อให้ประชาชนในพื้นที่ได้มีถนนสำหรับใช้ในการคมนาคมได้อย่างสะดวก รวดเร็ว	ขนาดกว้าง 6 เมตร ยาว 1,500 เมตร	-	3,000,000	-	มีถนนลาดยางเพิ่มขึ้น 1 เส้น ยาว 1,500 เมตร	ประชาชนในพื้นที่ได้รับความสะดวกในการใช้เส้นทาง การคมนาคม	กองช่าง
121	ก่อสร้างถนนลาดยาง หมู่ที่ 1 บ้านเขาพระ ต.เขาพระ ติดต่อเขตเทศบาล - ถึงหมู่ที่ 6 ต.นางบวช อ.เดิมบางนางบวช	เพื่อให้ประชาชนในพื้นที่ได้มีถนนสำหรับใช้ในการคมนาคมได้อย่างสะดวก รวดเร็ว	ก่อสร้างถนนลาดยาง หมู่ที่ 1 บ้านเขาพระ (ท่าหิน) ขนาดกว้าง 6 เมตร ยาว 1,500 เมตร	-	1,500,000	-	มีถนนลาดยางเพิ่มขึ้น 1 เส้น ยาว 1,500 เมตร	ประชาชนในพื้นที่ได้รับความสะดวกในการใช้เส้นทาง การคมนาคม	กองช่าง
122	ก่อสร้างถนนลาดยางคันคลองญี่ปุ่นเหนือ เริ่มจากเขตติดต่อ ต.ไผ่กองดิน (ทิศเหนือ) จนถึงเขตติดต่อ ต.เทพมงคล จ.พระนครศรีอยุธยา	เพื่อให้ประชาชนในพื้นที่ได้มีถนนสำหรับใช้ในการคมนาคมได้อย่างสะดวก รวดเร็ว	กว้าง 6 เมตร ยาว 7,000 เมตร	-	10,000,000	-	มีถนนลาดยางเพิ่มขึ้น 1 เส้น ยาว 7,000	ประชาชนในพื้นที่ได้รับความสะดวกในการใช้เส้นทาง การคมนาคม	กองช่าง

123	ก่อสร้างถนนลาดยางบ้าน หนองมะค่าโมง - บ้านดอนบ่อ - บ้านสระบัวเก่า อ.ด่านช้าง	เพื่อเป็นเส้นทางสัญจรขนส่ง ผลผลิตทางการเกษตรเพื่อ อำนวยความสะดวกในการ เดินทางระหว่างตำบล - อำเภอ	ผิวจราจรกว้าง 6 เมตร ระยะทางยาว 2,000 เมตร	1,900,000	-	-	เมตร มีถนนลาด ยางเพิ่มขึ้น 1 เส้น ยาว 2,000 เมตร	ประชาชนในเขตตำบล หนองมะค่าโมง,วังคัน, อ.ด่านช้าง , ต.หนองกระทุ่ม สัญจรไปมาสะดวกขึ้น	กองช่าง ★
ที่	โครงการ	วัตถุประสงค์	เป้าหมาย (ผลผลิตของโครงการ)	งบประมาณและที่มา			ตัวชี้วัด (KPI)	ผลลัพธ์ที่คาดว่าจะ ได้รับ	หน่วยงานที่ รับผิดชอบ
				2558 (บาท)	2559 (บาท)	2560 (บาท)			
124	โครงการก่อสร้างถนนลาดยาง หมู่ 4 ต.โคกช้าง อ.เดิมบางนางบวช จ.สุพรรณบุรีเชื่อมต่อเขต ต.ดงคอน อ.สรรคบุรี จ.ชัยนาท	เพื่อให้ประชาชนในพื้นที่ได้มีถนน สำหรับใช้ในการคมนาคมได้อย่าง สะดวก รวดเร็ว	ขนาดผิวจราจรกว้าง 6 เมตร ยาวประมาณ 1,500 เมตร	-	4,000,000	-	มีถนนลาด ยางเพิ่มขึ้น 1 เส้น ยาว 1,500 เมตร	ประชาชนในตำบลและ ประชาชนในพื้นที่ ใกล้เคียงได้รับความ สะดวกรวดเร็วขึ้น	อบจ. สุพรรณบุรี
125	ก่อสร้างถนนลาดยางเส้นบ้าน หนองบอน - บึงส้มพันธ์ หมู่ที่ 5 ต.โคกช้าง - หมู่ที่ 7 ต.ยางนอน อ.เดิมบางนางบวช	เพื่อให้ประชาชนในพื้นที่ได้มี เส้นทางคมนาคมที่สะดวก	จากบ้านหนองบอน - บึงส้มพันธ์ กว้าง 6 เมตร ยาว 3,000 เมตร	-	2,000,000	-	มีถนนลาด ยางเพิ่มขึ้น 1 เส้น ยาว 3,000 เมตร	ประชาชนในพื้นที่ได้ รับความสะดวกในการ ใช้เส้นทาง คมนาคม	กองช่าง
126	ก่อสร้างถนนลาดยาง หมู่ที่ 5 ต.สนามคลี อ.เมือง จากถนนลาดยาง สายหนองโสน - สองเขต ถึงนายาย	เพื่อให้ประชาชนในพื้นที่ได้มี ถนนสำหรับการคมนาคม ได้อย่างสะดวกรวดเร็ว	ผิวจราจรกว้าง 6 เมตร ระยะทาง 2,400 เมตร	-	-	4,320,000	มีถนนลาด ยางเพิ่มขึ้น 1 เส้น	ประชาชนในพื้นที่ได้ รับความสะดวกในการ ใช้เส้นทาง	กองช่าง

127	ทิม ชุนพิศาล ต.พลับพลาไชย อ.อุทอง ก่อสร้างถนนแอสฟัลต์ติกคอนกรีต หมู่ที่ 5 ต.วังน้ำเย็น อ.บางปลาม้า เชื่อมต่อ ต.สวนแตง อ.เมือง	เพื่อให้ประชาชนในพื้นที่ได้มี ถนนสำหรับใช้ในการคมนาคม ได้อย่างสะดวกรวดเร็ว	กว้าง 6 เมตร ยาว 1,250 เมตร ตามแบบมาตรฐาน กรมโยธาธิการฯ	-	-	1,950,000	ยาว 2,400 เมตร มีถนน คสล. เพิ่มขึ้น 1 เส้น ยาว 1,250 เมตร	คมนาคม ประชาชนในพื้นที่ได้ รับความสะดวกในการ ใช้เส้นทาง การคมนาคม	กองช่าง
ที่	โครงการ	วัตถุประสงค์	เป้าหมาย (ผลผลิตของโครงการ)	งบประมาณและที่มา			ตัวชี้วัด (KPI)	ผลลัพธ์ที่คาดว่าจะ ได้รับ	หน่วยงานที่ รับผิดชอบ
				2558 (บาท)	2559 (บาท)	2560 (บาท)			
128	ก่อสร้างถนนลาดยางบ้านหนองแขน ปลอก หมู่ที่ 13 ต.หนองมะค่าโมง ถึงบ้านหนองนา หมู่ที่ 6 ต.หนองกระทุ่ม	เพื่อให้ประชาชนในพื้นที่ได้มี ถนนสำหรับใช้ในการคมนาคม ได้อย่างสะดวกรวดเร็ว	<u>โครงการที่ 1</u> ผิวจราจรกว้าง 6 เมตร ยาว 622 เมตร <u>โครงการที่ 2</u> ผิวจราจรกว้าง 6 เมตร ยาว 6,378 เมตร	-	3,000,000	-	มีถนนลาด ยางเพิ่มขึ้น 1 เส้น โครงการที่1 ยาว 622 ม. โครงการที่2 ยาว6,378 เมตร	ประชาชนในพื้นที่ได้ รับความสะดวกในการ ใช้เส้นทาง การคมนาคม	กองช่าง
129	โครงการซ่อมแซมถนนดินโดยลง หินคลุกบดอัดแน่น หมู่ที่ 4,12 ต.ทะเลบก- หมู่ที่ 4,5 ต.ทัพหลวง	เพื่อให้ประชาชนในพื้นที่ได้มีถนน สำหรับใช้ในการคมนาคมได้อย่าง สะดวก รวดเร็ว	กว้าง 4 เมตร ยาว 2,000 เมตร	500,000	-	-	ระยะทาง ถนนที่รับ การซ่อมแซม ยาว 1.387 เมตร	ประชาชนมีความ ปลอดภัยจากปัญหา น้ำท่วมพื้นที่ทาง การเกษตร	อบจ. สุพรรณบุรี **

130	โครงการก่อสร้างถนนคอนกรีตเสริมเหล็ก หมู่ที่ 5 ต.เจดีย์ อ.อุทุมพร	เพื่อให้ประชาชนได้รับความสะดวกในการสัญจรและขนส่ง	จำนวน 1 แห่ง	-	1,966,000	-	มีถนน คสล. เพิ่มขึ้น 1 เส้น	ประชาชนมีการคมนาคมที่สะดวกรวดเร็ว	อบจ. สุพรรณบุรี
131	ก่อสร้างถนนลาดยางจากบริเวณศาลาร่วมใจ - บริเวณเขตติดต่อ หมู่ 4 ต.ท่าระหัด เลียบคลองโพธิ์ค้อย หมู่ที่ 11 ต.โคกคราม อ.บางปลาม้า	เพื่อให้ประชาชนในพื้นที่ได้มีถนนสำหรับการคมนาคมได้อย่างสะดวกรวดเร็ว	ผิวจราจรกว้าง 6 เมตร ยาว 430 เมตร	1,302,645	-	-	มีถนนลาดยางเพิ่มขึ้น 1 เส้น ยาว 430 เมตร	ประชาชนในพื้นที่ได้รับความสะดวกในการใช้เส้นทางคมนาคม	กองช่าง
ที่	โครงการ	วัตถุประสงค์	เป้าหมาย (ผลผลิตของโครงการ)	งบประมาณและที่มา			ตัวชี้วัด (KPI)	ผลลัพธ์ที่คาดว่าจะได้รับ	หน่วยงานที่รับผิดชอบ
				2558 (บาท)	2559 (บาท)	2560 (บาท)			
132	ก่อสร้างถนนลาดยาง เขตติดต่อ หมู่ที่ 4 ต.วังน้ำซับ อ.ศรีประจันต์ ถึงหมู่ที่ 2,3 ต.ย่านยาว อ.สามชุก	เพื่อให้ประชาชนในพื้นที่ได้มีถนนสำหรับการคมนาคมได้อย่างสะดวก รวดเร็ว	ผิวจราจรกว้าง 6 เมตร หนา 0.15 เมตร ระยะทาง 2,200 เมตร	-	2,500,000	-	มีถนนลาดยางเพิ่มขึ้น 1 เส้น ยาว 2,200 เมตร	ประชาชนในตำบลและประชาชนในตำบลใกล้เคียงได้รับความสะดวกรวดเร็วขึ้น	กองช่าง
133	ก่อสร้างถนนแอสฟัลต์ติกคอนกรีต ถนนสายเขาวงศ์ หมู่ที่ 13 ต.พลับพลาไชย ถึงบ้านดอนยอ หมู่ที่ 10 ต.บ้านไช้ อ.อุทุมพร	เพื่อใช้เป็นเส้นทางหลักเชื่อมต่อตำบลในการขนส่งผลผลิตทางการเกษตรกรรม	ผิวจราจรกว้าง 6 เมตร ยาว 4,100 เมตร	-	-	6,150,000	มีถนน คสล. เพิ่มขึ้น 1 เส้น ยาว 4,100 เมตร	ประชาชนในพื้นที่ได้รับความสะดวกในการใช้เส้นทางคมนาคม	กองช่าง ★ ★
134	ก่อสร้างถนนลาดยางสายวังคัน -	เพื่อใช้เป็นเส้นทางหลักเชื่อมต่อ	ผิวจราจรกว้าง 6 เมตร	-	6,000,000	-	มีถนนลาด	ประชาชนในพื้นที่ได้	กองช่าง

	บ่อทอง ช่วงตั้งแต่โรงเรียนบ้านหนองยาว ต.วังคัน ถึงบ้านทับกระดาศ) ต.นิคมกระเสียว อ.ด่านช้าง	ตำบลในการขนส่งผลผลิตทางการเกษตรกรรม	ยาว 3,200 เมตร พร้อมไหล่ทาง				ยางเพิ่มขึ้น 1 เส้น ยาว 3,200 เมตร	รับความสะดวกในการ ใช้เส้นทาง การคมนาคม	★★
135	โครงการซ่อมแซมบำรุงรักษาถนนสายบ้านสามเหลี่ยม-ดอนโพธิ์ทอง ต.ดอนโพธิ์ทอง จ.สุพรรณบุรี	เพื่อให้ประชาชนในพื้นที่ได้มีถนน สำหรับใช้ในการคมนาคมได้อย่าง สะดวก รวดเร็ว	3.879 เมตร	1,000,000	1,000,000	1,000,000	ระยะทาง ถนนที่รับ การซ่อมแซม ยาว 3.8797 เมตร	เพื่อให้ประชาชนเกิด ความสะดวกใน การขนส่งไปมา	
ที่	โครงการ	วัตถุประสงค์	เป้าหมาย (ผลผลิตของโครงการ)	งบประมาณและที่มา			ตัวชี้วัด (KPI)	ผลลัพธ์ที่คาดว่าจะ ได้รับ	หน่วยงานที่ รับผิดชอบ
				2558 (บาท)	2559 (บาท)	2560 (บาท)			
136	ก่อสร้างถนนลาดยางโพธิ์สุวรรณ - ดอนมะเกลือ อ.สามชุก เป็นพื้นที่ เชื่อมต่อ ต.หนองสาหร่าย , ต.บ้านสระ ต.หนองราชวัตร	เพื่อใช้เป็นเส้นทางหลักเชื่อมต่อ ตำบลในการขนส่งผลผลิตทาง การเกษตรกรรม	ระยะทาง 2,270 เมตร ผิวจราจรกว้าง 6 เมตร	-	6,000,000	-	มีถนนลาด ยางเพิ่มขึ้น 1 เส้น ระยะทาง 2,270 เมตร	ประชาชนในพื้นที่ได้ รับความสะดวกในการ ใช้เส้นทาง การคมนาคม	กองช่าง ★★
137	ก่อสร้างถนนลาดยาง หมู่ที่ 11 ต.วังลึก ถึงเส้นคันคลองชลประทาน สายทุ่งแฝก - ดอนปรุ ต.ดอนปรุ อ.ศรีประจันต์	เพื่อใช้เป็นเส้นทางหลักเชื่อมต่อ ตำบลในการขนส่งผลผลิตทาง การเกษตรกรรม	ระยะทาง 2,800 เมตร ผิวจราจรกว้าง 6 เมตร	-	3,000,000	-	มีถนนลาด ยางเพิ่มขึ้น 1 เส้น ระยะทาง 2800 เมตร	ประชาชนในพื้นที่ได้ รับความสะดวกในการ ใช้เส้นทาง การคมนาคม	กองช่าง ★★

138	ก่อสร้างถนนแอสฟัลต์ติกคอนกรีต ถนนสายหนองงูเหลือม หมู่ที่ 9 ต.พลับพลาไชย อ.อุทอง ถึงบ้าน หนองโสน หมู่ที่ 5 ต.สนามคลี อ.เมือง	เพื่อใช้เป็นเส้นทางหลักเชื่อมต่อ ตำบลในการขนส่งผลผลิตทาง การเกษตรกรรม	ผิวจราจรกว้าง 6 เมตร ยาว 1,600 เมตร	-	-	2,400,000	มีถนน คสล. เพิ่มขึ้น 1 เส้น ระยะทาง 1,600 เมตร	ประชาชนในพื้นที่ได้ รับความสะดวกในการ ใช้เส้นทาง การคมนาคม	กองช่าง ★★
139	โครงการซ่อมแซมบำรุงรักษาถนน สายบ้านสามนาค-สามเหลี่ยม ต.ดอนกำยาน / ต.ดอนโพธิ์ทอง อ.เมืองฯ จ.สุพรรณบุรี	เพื่อให้ประชาชนในพื้นที่ได้มีถนน สำหรับใช้ในการคมนาคมได้อย่าง สะดวก รวดเร็ว	4.450 เมตร	1,000,000	1,000,000	1,000,000	ระยะทาง ถนนที่รับ การซ่อมแซม ยาว 4.450 เมตร	เพื่อให้ประชาชนเกิด ความสะดวกใน การขนส่งไปมา	
ที่	โครงการ	วัตถุประสงค์	เป้าหมาย (ผลผลิตของโครงการ)	งบประมาณและที่มา			ตัวชี้วัด (KPI)	ผลลัพธ์ที่คาดว่าจะ ได้รับ	หน่วยงานที่ รับผิดชอบ
				2558 (บาท)	2559 (บาท)	2560 (บาท)			
140	ก่อสร้างถนนลาดยางเส้นที่สพ 4002 บ้านหนองยาว หมู่ที่ 13 เข้มเขต อบต.นิคมกระเสียว (ช่วง 2) ต.ห้วยขมิ้น อ.ด่านช้าง	เพื่อใช้เป็นเส้นทางหลักเชื่อมต่อ ตำบลในการขนส่งผลผลิตทาง การเกษตรกรรม	ผิวจราจรกว้าง 6 เมตร ยาว 3,200 เมตร พร้อมไหล่ทาง	-	-	7,000,000	มีถนนลาด ยางเพิ่มขึ้น 1 เส้น ระยะทาง 3,200 เมตร	ประชาชนในพื้นที่ได้ รับความสะดวกในการ ใช้เส้นทาง การคมนาคม	กองช่าง ★★
141	ก่อสร้างถนนลาดยางแบบเคปซีล หมู่ที่ 1 ต.หนองมะค่าโมง - หมู่ที่ 4,5 ต.วังคัน อ.ด่านช้าง	เพื่อใช้เป็นเส้นทางหลักเชื่อมต่อ ตำบลในการขนส่งผลผลิตทาง การเกษตรกรรม	ผิวจราจรกว้าง 6 เมตร ความยาว 1,160 เมตร แบบไม่มีไหล่ทาง	-	1,900,000	-	มีถนนลาด ยางเพิ่มขึ้น 1 เส้น ยาว 1,160 เมตร	ประชาชนในพื้นที่ได้ รับความสะดวกในการ ใช้เส้นทาง การคมนาคม	กองช่าง ★★

142	ก่อสร้างถนนลาดยางเชื่อมระหว่าง ต.วังคัน - หมู่ที่ 17 ต.ด่านช้าง สายทางหลวงชนบทวิังเลาะอ่างเก็บน้ำกระเสียวผ่านหมู่ที่ 7,8,10 ต.วังคัน	เพื่อใช้เป็นเส้นทางหลักเชื่อมต่อตำบลในการขนส่งผลผลิตทางการเกษตรกรรม	ผิวจราจรกว้าง 6 เมตร ความยาว 10.4 กิโลเมตร	-	-	20,800,000	มีถนนลาดยางเพิ่มขึ้น 1 เส้น ยาว 10.4 กิโลเมตร	ประชาชนในพื้นที่ได้รับความสะดวกในการใช้เส้นทาง การคมนาคม	กองช่าง ★★
143	ก่อสร้างถนนลาดยางแอสฟัลต์ติกถน บริเวณหน้าโรงเรียนบ้านเขาดินถึงถนนลาดยางเขตติดต่อเทศบาลเขาดิน ต.เขาดิน - บ้านเกาะคู ต.นางบวช อ.เดิมบางนางบวช	เพื่อให้ประชาชนในพื้นที่ได้มีถนนสำหรับใช้ในการคมนาคมได้อย่างสะดวก รวดเร็ว	ขนาดกว้าง 6 เมตร ยาว 377 เมตร หนา 5 ซม. พร้อมไหล่ทาง	-	-	2,000,000	มีถนนลาดยางเพิ่มขึ้น 1 เส้น ยาว 377 เมตร	ประชาชนในตำบลและประชาชนในพื้นที่ใกล้เคียงได้รับความสะดวกรวดเร็วขึ้น	กองช่าง ★
ที่	โครงการ	วัตถุประสงค์	เป้าหมาย (ผลผลิตของโครงการ)	งบประมาณและที่มา			ตัวชี้วัด (KPI)	ผลลัพธ์ที่คาดว่าจะได้รับ	หน่วยงานที่รับผิดชอบ
				2558 (บาท)	2559 (บาท)	2560 (บาท)			
144	โครงการซ่อมแซมบำรุงรักษาถนนสายบ้านดอนโพธิ์ทอง-บ้านวังพระนอน ต.ดอนกำยาน/ต.ดอนโพธิ์ทอง อ.เมืองฯ จ.สุพรรณบุรี	เพื่อให้ประชาชนในพื้นที่ได้มีถนนสำหรับใช้ในการคมนาคมได้อย่างสะดวก รวดเร็ว	4.491 เมตร	1,000,000	1,000,000	1,000,000	ระยะทางถนนที่รับการซ่อมแซม ยาว 4.450 เมตร	เพื่อให้ประชาชนเกิดความสะดวกในการขนส่งไปมา	
145	โครงการก่อสร้างลาดยาง หมู่ที่ 4 ต.ดอนโพธิ์ทอง	เพื่อเป็นการแก้ไขปัญหาความเดือดร้อนของราษฎรในพื้นที่และตำบลใกล้เคียง	กว้าง 6 เมตร ยาว 892 เมตร	1,852,000	-	-	มีถนนลาดยางเพิ่มขึ้น 1 เส้น ยาว 377	ประชาชนมีการคมนาคมที่สะดวกรวดเร็ว	อบจ. สุพรรณบุรี **

146	ก่อสร้างถนนลาดยางแอสฟัลต์ติก หมู่ที่ 3, 6, 9 และหมู่ที่ 10 ต.นางบวช ถึงหมู่ที่ 1 ต.เขาพระ อ.เดิมบางนางบวช	เพื่อให้ประชาชนในพื้นที่ได้มีถนน สำหรับใช้ในการคมนาคมได้อย่าง สะดวก รวดเร็ว	ผิวจราจรกว้าง 6 เมตร ยาว 520 เมตร มีไหล่ทางข้างละ 0.50 เมตร	-	2,000,000	-	เมตร มีถนนลาด ยางเพิ่มขึ้น 1 เส้น ยาว 377 เมตร	ประชาชนในตำบลและ ประชาชนในพื้นที่ ใกล้เคียงได้รับความ สะดวกรวดเร็วขึ้น	กองช่าง ★
147	ก่อสร้างถนนลาดยาง จากถนน ลาดยางเทศบาลตำบลสามชุก หมู่ที่ 3 ต.สามชุก ถึงหมู่ที่ 8 ต.กระเสี้ยว อ.สามชุก	เพื่อให้ประชาชนในพื้นที่ได้มีถนน สำหรับใช้ในการคมนาคมได้อย่าง สะดวก รวดเร็ว	ขนาดกว้าง 6 เมตรระยะทาง ยาวประมาณ 2,000 เมตร	2,500,000	-	-	มีถนนลาด ยางเพิ่มขึ้น 1 เส้น ยาว 2,000 เมตร	ประชาชนในตำบลและ ประชาชนในพื้นที่ ใกล้เคียงได้รับความ สะดวกรวดเร็วขึ้น	กองช่าง ★
ที่	โครงการ	วัตถุประสงค์	เป้าหมาย (ผลผลิตของโครงการ)	งบประมาณและที่มา			ตัวชี้วัด (KPI)	ผลลัพธ์ที่คาดว่าจะได้รับ	หน่วยงานที่ รับผิดชอบ
				2558 (บาท)	2559 (บาท)	2560 (บาท)			
148	ก่อสร้างถนนลาดยางเชื่อมหมู่ที่ 3 ต.จระเข้ใหญ่ และหมู่ที่ 9 ต.โคกคราม อ.บางปลาม้า	เพื่อให้ประชาชนในพื้นที่ได้มีถนน สำหรับใช้ในการคมนาคมได้อย่าง สะดวก รวดเร็ว	ขนาดกว้าง 6 เมตร พร้อม เสริมคันกั้นน้ำโดยลูกรังสูง 0.50 เมตร ยาว 3,000 เมตร	-	-	3,500,000	มีถนนลาด ยางเพิ่มขึ้น 1 เส้น ยาว 3,000 เมตร	ประชาชนในตำบลและ ประชาชนในพื้นที่ ใกล้เคียงได้รับความ สะดวกรวดเร็วขึ้น	กองช่าง ★
149	โครงการซ่อมแซมบำรุงรักษาถนน สายบ้านสามเหลี่ยม-บ้านไผ่แขก ต.ดอนโพธิ์ทอง จ.สุพรรณบุรี	เพื่อให้ประชาชนในพื้นที่ได้มีถนน สำหรับใช้ในการคมนาคมได้อย่าง สะดวก รวดเร็ว	2.934 เมตร	1,000,000	1,000,000	1,000,000	ระยะทาง ถนนที่รับ การซ่อมแซม	เพื่อให้ประชาชนเกิด ความสะดวกใน การขนส่งไปมา	

150	โครงการปรับปรุงคันคลองชลประทาน โดยลงหินคลุกบดอัดแน่น หมู่ที่ 4 ต.ขุนพิด็จ-หมู่ที่ 6 ต.สระพังลาน	เพื่อเป็นการแก้ไขปัญหาความเดือดร้อนของราษฎรในพื้นที่และตำบลใกล้เคียง	กว้าง 8 เมตร ยาว 3,000 เมตร	1,850,000	-	-	ยาว 2.934 เมตร	ระยะทางถนนที่รับการปรับปรุง ยาว 3,000 เมตร	ประชาชนมีการคมนาคมที่สะดวกรวดเร็ว	อบจ. สุพรรณบุรี **
151	ก่อสร้างถนนลาดยาง หมู่ที่ 3 ต.ปากน้ำ ติดต่อหมู่ที่ 11 ตำบลวังไก่อีลอน อ.หันคา จ.ชัยนาท	เพื่อให้ประชาชนในพื้นที่ได้มีถนนสำหรับการคมนาคมได้อย่างสะดวก รวดเร็ว	ขนาดกว้าง 6 เมตร ยาว 2,300 เมตร จากนายสุวรรณ ม้าทอง ถึงบ้านนางสมหมาย ไร่ใต้	-	-	6,900,000	มีถนนลาดยางเพิ่มขึ้น 1 เส้น ยาว 2,300 เมตร	ประชาชนในตำบลและประชาชนในพื้นที่ใกล้เคียงมีความสะดวกในการเดินทาง	กองช่าง ★★	
ที่	โครงการ	วัตถุประสงค์	เป้าหมาย (ผลผลิตของโครงการ)	งบประมาณและที่มา			ตัวชี้วัด (KPI)	ผลลัพธ์ที่คาดว่าจะได้รับ	หน่วยงานที่รับผิดชอบ	
				2558 (บาท)	2559 (บาท)	2560 (บาท)				
152	ก่อสร้างถนนลาดยางริมคลองชลประทาน 6 ซ้าย 1 ซ้าย หมู่ที่ 11 บ้านท่าเตียน ต.เดิมบาง - หมู่ที่ 4 บ้านแหลมข่อย ต.ปากน้ำ อ.เดิมบางนางบวช	เพื่อให้ประชาชนในพื้นที่ได้มีถนนสำหรับการคมนาคมได้อย่างสะดวก รวดเร็ว	ขนาดกว้าง 6 เมตร ยาว 2,500 เมตร	-	6,300,000	-	มีถนนลาดยางเพิ่มขึ้น 1 เส้น ยาว 2,300 เมตร	ประชาชนในตำบลและประชาชนในพื้นที่ใกล้เคียงมีความสะดวกในการเดินทาง	กองช่าง ★★	
153	ก่อสร้างถนนลาดยางบริเวณซอยวารีย์ หมู่ที่ 9 ต.หนองสาหร่าย อ.ดอนเจดีย์	เพื่อให้ประชาชนในพื้นที่ได้มีถนนสำหรับการคมนาคมได้อย่าง	ขนาดกว้าง 6 เมตร ยาว 2,600 เมตร	-	-	3,328,000	มีถนนลาดยางเพิ่มขึ้น	ประชาชนในตำบลและประชาชนในพื้นที่	กองช่าง ★★	

	ถึงเขตติดต่อ ต.ทะเลบก อ.ดอนเจดีย์	สะดวก รวดเร็ว					1 เส้น ยาว 2,600 เมตร	ใกล้เคียงมีความ สะดวกในการเดินทาง	
154	ซ่อมแซมถนนลาดยาง (ถนนคัน กั้นน้ำ)จากบ้านท่าพิน ถึงบ้าน นางท่าเริง ตำบลเขาพระ (คาบเกี่ยวพื้นที่ตำบลนางบวช อ.เดิมบางนางบวช	เพื่อให้ประชาชนในพื้นที่ได้มีถนน สำหรับใช้ในการคมนาคมได้อย่าง สะดวก รวดเร็ว	ผิวจราจรกว้าง 6 เมตร ยาว 3 กิโลเมตร ไหล่ทาง กว้าง 1 เมตร	-	15,000,000	-	ระยะทาง ถนนที่รับ การซ่อมแซม ยาว 3 กิโลเมตร	ประชาชนในตำบล และประชาชนในพื้นที่ ใกล้เคียงมีความ สะดวกในการเดินทาง	กองช่าง
155	โครงการก่อสร้างถนนคอนกรีต เสริมเหล็ก หมู่ที่ 6 จากบริเวณที่นา นางสาวประเสริฐศรี เทพประสิทธิ์ ถึงถนนคอนกรีตเดิมบริเวณที่นา นายศรีนวล คำกิ่ง	เพื่อให้ประชาชนได้รับความสะดวก ในการสัญจรและขนส่ง	หนา 0.15 เมตร กว้าง 6 เมตร ยาว 227 เมตร	-	700,000	-	มีถนน คสล. เพิ่มขึ้น 1 เส้น ยาว 227 เมตร	ประชาชนมี การคมนาคมที่สะดวก รวดเร็ว	อบจ. สุพรรณบุรี
ที่	โครงการ	วัตถุประสงค์	เป้าหมาย (ผลผลิตของโครงการ)	งบประมาณและที่มา			ตัวชี้วัด (KPI)	ผลลัพธ์ที่คาดว่าจะได้รับ	หน่วยงานที่ รับผิดชอบ
				2558 (บาท)	2559 (บาท)	2560 (บาท)			
156	ก่อสร้างถนนลาดยางพลับพลาไชย - สระแก้ว ต.สระแก้ว เชื่อมต่อกับ หมู่ที่ 7 ต.พลับพลาไชย อ.อู่ทอง	เพื่อเป็นเส้นทางคมนาคมที่ สะดวกและการขนส่งพืชผล การเกษตรของราษฎรออกสู่ ตลาดทั้งเป็นการเชื่อมต่อระหว่าง กับตำบล	กว้าง 6 เมตร ยาว 1,700 เมตร	-	5,000,000	-	มีถนนลาด ยางเพิ่มขึ้น 1 เส้น ยาว 1,700 เมตร	ประชาชนในตำบล และประชาชนในพื้นที่ ใกล้เคียงมีความ สะดวกในการเดินทาง	กองช่าง ★ ★

157	ก่อสร้างถนนลาดยาง เริ่มจากบริเวณทางแยกหนองแกแซ่เสาถึงบริเวณบ้านเนินโก โดยเป็นการเชื่อมเส้นทางคมนาคมในหมู่ที่ 1,2,3 ต.หนองขามกับพื้นที่ ต.ทัพหลวง อ.หนองหญ้าไซ	เพื่อเป็นเส้นทางคมนาคมที่สะดวกและการขนส่งพืชผล การเกษตรของราษฎรออกสู่ตลาดทั้งเป็นการเชื่อมต่อระหว่างกับตำบล	ขนาดกว้าง 6 เมตร ยาว 6,500 เมตร	-	-	10,063,000	มีถนนลาดยางเพิ่มขึ้น 1 เส้น ยาว 6,500 เมตร	ประชาชนในตำบล และประชาชนในพื้นที่ใกล้เคียงมีความสะดวกในการเดินทาง	กองช่าง ★★
158	ก่อสร้างถนนลาดยาง หมู่ที่ 6 เริ่มจากบ้านนายดาว ขวัญงามถึงบริเวณสี่แยกตาसान เป็นการเชื่อมเส้นทางคมนาคมระหว่าง ต.หนองขามอ.หนองหญ้าไซ กับพื้นที่ ต.หนองปลิง อ.เลาขวัญ จ.กาญจนบุรี	เพื่อเป็นเส้นทางคมนาคมที่สะดวกและการขนส่งพืชผล การเกษตรของราษฎรออกสู่ตลาดทั้งเป็นการเชื่อมต่อระหว่างกับตำบล	ขนาดกว้าง 7 เมตร ยาว 2,000 เมตร	-	4,223,000	-	มีถนนลาดยางเพิ่มขึ้น 1 เส้น ยาว 2,000 เมตร	ประชาชนในตำบล และประชาชนในพื้นที่ใกล้เคียงมีความสะดวกในการเดินทาง	กองช่าง ★★
ที่	โครงการ	วัตถุประสงค์	เป้าหมาย (ผลผลิตของโครงการ)	งบประมาณและที่มา			ตัวชี้วัด (KPI)	ผลลัพธ์ที่คาดว่าจะได้รับ	หน่วยงานที่รับผิดชอบ
				2558 (บาท)	2559 (บาท)	2560 (บาท)			
159	โครงการปรับปรุงคันคลองชลประทาน โดยลงหินคลุก หมู่ที่ 11 ต.ดอนมะเกลือ-ต.หัวโพธิ์	เพื่อเป็นการแก้ไขปัญหาความเดือดร้อนของราษฎรในพื้นที่และตำบลใกล้เคียง	กว้าง 8 เมตร ยาว 1,500 เมตร	926,000	-	-	ระยะทางถนนที่รับการปรับปรุง ยาว 3 กิโลเมตร	ประชาชนมีการคมนาคมที่สะดวกรวดเร็ว	อบจ. สุพรรณบุรี **

160	โครงการก่อสร้างถนนลาดยาง หมู่ที่ 8 ต.ดอนมะเกลือ-หมู่ที่ 6 ต.ดอนมะเกลือ	เพื่อเป็นการแก้ไขปัญหาความเดือดร้อนของราษฎรในพื้นที่และตำบลใกล้เคียง	กว้าง 6 เมตร ยาว 820 เมตร	2,000,000	-	-	มีถนนลาดยางเพิ่มขึ้น 1 เส้น ยาว 820 เมตร	ประชาชนมีการคมนาคมที่สะดวกรวดเร็ว	อบจ. สุพรรณบุรี **
161	ก่อสร้างถนนลาดยาง หมู่ที่ 9 เริ่มจากบริเวณสี่แยกทุ่งแสมถึงบริเวณสะพานทุ่งนาตาปิ่น เป็นการเชื่อมจากตำบลหนองขาม อ.หนองหญ้าไซ กับพื้นที่ ต.ด่านช้าง อ.ด่านช้าง	เพื่อเป็นเส้นทางคมนาคมที่สะดวกและการขนส่งพืชผลการเกษตรของราษฎรออกสู่ตลาดทั้งเป็นการเชื่อมต่อระหว่างกับตำบล	ขนาดกว้าง 8 เมตร ยาว 800 เมตร	-	1,744,000	-	มีถนนลาดยางเพิ่มขึ้น 1 เส้น ยาว 800 เมตร	ประชาชนในตำบลและประชาชนในพื้นที่ใกล้เคียงมีความสะดวกในการเดินทาง	กองช่าง ★ ★
162	ก่อสร้างถนนลาดยาง วัดโพธิ์สุวรรณ หมู่ที่ 9 ต.บ้านสระ อ.สามชุก ถึง ต.หนองราชวัตร อ.หนองหญ้าไซ	เพื่อเป็นเส้นทางคมนาคมที่สะดวกและการขนส่งพืชผลการเกษตรของราษฎรออกสู่ตลาด	ผิวจราจรกว้าง 6 เมตร ยาว 1,300 เมตร	-	-	2,600,000	มีถนนลาดยางเพิ่มขึ้น 1 เส้น ยาว 1,300 เมตร	ประชาชนในตำบลและประชาชนในพื้นที่ใกล้เคียงมีความสะดวกในการเดินทาง	กองช่าง ★
ที่	โครงการ	วัตถุประสงค์	เป้าหมาย (ผลผลิตของโครงการ)	งบประมาณและที่มา			ตัวชี้วัด (KPI)	ผลลัพธ์ที่คาดว่าจะได้รับ	หน่วยงานที่รับผิดชอบ
				2558 (บาท)	2559 (บาท)	2560 (บาท)			
163	ก่อสร้างถนนลาดยาง จากหมู่ที่ 5, หมู่ที่ 13 ,หมู่ที่ 10 ต.หนองโพธิ์ อ.หนองหญ้าไซ จากถนนลาดยางสายบ้านหึง - หนองอีพัง ถึงบริเวณถนนคอนกรีตเดิม หมู่ที่ 10 เชื่อมต่อ	เพื่อเป็นเส้นทางคมนาคมที่สะดวกและการขนส่งพืชผลการเกษตรของราษฎรออกสู่ตลาดทั้งเป็นการเชื่อมต่อระหว่างกับตำบล	ขนาดกว้าง 6 เมตร ยาว 3,000 เมตร	-	7,800,000	-	มีถนนลาดยางเพิ่มขึ้น 1 เส้น ยาว 3,000 เมตร	ประชาชนในตำบลและประชาชนในพื้นที่ใกล้เคียงมีความสะดวกในการเดินทาง	กองช่าง ★ ★

164	ระหว่างเทศบาลตำบลบ่อกร อ.หนองหญ้าไซ ก่อสร้างถนนลาดยาง ต.หนองโพธิ์ อ.หนองหญ้าไซ (ต.หนองโพธิ์ - ต.แจรงาม) จากหมู่ที่ 6 ต.หนองโพธิ์ ถึงหมู่ที่ 2 ต.แจรงาม อ.หนองหญ้าไซ	เพื่อเป็นเส้นทางคมนาคมที่ สะดวกและการขนส่งพืชผล การเกษตรของราษฎรออกสู่ ตลาด	ขนาดกว้าง 6 เมตร ยาว 9,800 เมตร	-	-	25,480,000	มีถนนลาด ยางเพิ่มขึ้น 1 เส้น ยาว 9,800 เมตร	ประชาชนในตำบล และประชาชนในพื้นที่ ใกล้เคียงมีความ สะดวกในการเดินทาง	กองช่าง ★★
165	ก่อสร้างถนนลาดยาง แบบ Cape Seal ม.4ต.สนามคลี - ม.7 ต.สระแก้ว อ.เมือง จ.สุพรรณบุรี	เพื่อให้ประชาชนได้รับความสะดวก ในการสัญจรและขนส่ง	ผิวจราจรกว้าง 6 ม. ยาว 450 ม. แบบไม่มีทางเท้า หรือพื้นที่ ไม่น้อยกว่า 2,700 ตร.ม.	1,000,000	-	-	มีถนนลาด ยางเพิ่มขึ้น 1 เส้น ยาว 2,700 เมตร	ประชาชนมีการ คมนาคมที่สะดวก รวดเร็ว	อบจ. สุพรรณบุรี
ที่	โครงการ	วัตถุประสงค์	เป้าหมาย (ผลผลิตของโครงการ)	งบประมาณและที่มา			ตัวชี้วัด (KPI)	ผลลัพธ์ที่คาดว่าจะ ได้รับ	หน่วยงานที่ รับผิดชอบ
				2558 (บาท)	2559 (บาท)	2560 (บาท)			
166	ก่อสร้างถนนลาดยาง หมู่ที่ 1 ต.หนองผักนาก ถึงหมู่ที่ 1 ต.หนองราชวัตร อ.สามชุก	เพื่อเป็นเส้นทางคมนาคมที่ สะดวกและการขนส่งพืชผล การเกษตรของราษฎรออกสู่ ตลาดทั้งเป็นการเชื่อมต่อระหว่าง	ผิวจราจรกว้าง 6 เมตร ยาว 1,000 เมตร	2,000,000	-	-	มีถนนลาด ยางเพิ่มขึ้น 1 เส้น ยาว 1,000	ประชาชนในตำบล และประชาชนในพื้นที่ ใกล้เคียงมีความ สะดวกในการเดินทาง	กองช่าง ★★

167	ก่อสร้างถนนลาดยาง หนองพลับ - วัดเขาวังวราราม ต.นิคมกระเสียว อ.ด่านช้าง เชื่อมต่อระหว่าง ต.นิคมกระเสียว - ต.ห้วยขมิ้น - ต.ด่านช้าง	ตำบล เพื่อเป็นเส้นทางคมนาคมที่สะดวกและการขนส่งพืชผลการเกษตรของราษฎรออกสู่ตลาดทั้งเป็นการเชื่อมต่อระหว่างตำบล	ผิวจราจรกว้าง 6 เมตร พร้อมไหล่ทางข้างละ 1 เมตร ระยะทาง 8 กิโลเมตร	-	10,000,000	-	เมตร มีถนนลาดยางเพิ่มขึ้น 1 เส้น ระยะทาง 8 กิโลเมตร	ประชาชนในตำบล และประชาชนในพื้นที่ใกล้เคียงมีความสะดวกในการเดินทาง	กองช่าง ★★
168	ก่อสร้างถนนลาดยาง สาย สพ 4027 จากสะพาน คสล. ข้ามห้วยทับละคร ถึงแยกทางหลวง สพ 3026 หมู่ที่ 6 บ้านบุงยาง ต.วังคัน อ.ด่านช้าง เชื่อมต่อกับ อ.บ้านไร่ จ.อุทัยธานี	ตำบล เพื่อเป็นเส้นทางคมนาคมที่สะดวกและการขนส่งพืชผลการเกษตรของราษฎรออกสู่ตลาดทั้งเป็นการเชื่อมต่อระหว่างตำบล	ผิวจราจรกว้าง 6 เมตร ไหล่ทางกว้างข้างละ 1 เมตร ยาว 800 เมตร	-	2,000,000	-	เมตร มีถนนลาดยางเพิ่มขึ้น 1 เส้น ยาว 800 เมตร	ประชาชนในตำบล และประชาชนในพื้นที่ใกล้เคียงมีความสะดวกในการเดินทาง	กองช่าง ★★
ที่	โครงการ	วัตถุประสงค์	เป้าหมาย (ผลผลิตของโครงการ)	งบประมาณและที่มา			ตัวชี้วัด (KPI)	ผลลัพธ์ที่คาดว่าจะได้รับ	หน่วยงานที่รับผิดชอบ
				2558 (บาท)	2559 (บาท)	2560 (บาท)			
169	ก่อสร้างถนนลาดยาง สายหลักเชื่อมระหว่างบ้านเขารัง หมู่ 9 ต.องค์พระ ถึงบ้านเขาแหลม หมู่ที่ 3 ต.สมเด็จ	ตำบล เพื่อเป็นเส้นทางคมนาคมที่สะดวกและการขนส่งพืชผลการเกษตรของราษฎรออกสู่	ผิวจราจรกว้าง 6 เมตร ระยะทาง 2,500 เมตร	-	3,000,000	-	เมตร มีถนนลาดยางเพิ่มขึ้น 1 เส้น	ประชาชนในตำบล และประชาชนในพื้นที่ใกล้เคียงมีความ	กองช่าง ★★

	เจริญ จ.กาญจนบุรี	ตลาดทั้งเป็นการเชื่อมต่อระหว่างตำบล					ยาว 2,500 เมตร	สะดวกในการเดินทาง	
170	ก่อสร้างถนนลาดยางแบบแอสฟัลต์จากหมู่ที่ 3 ตำบลดิ่งชัน ถึงหมู่ที่ 6 ตำบลสนามคลี อำเภอเมือง	เพื่อให้ประชาชนได้รับความสะดวกในการสัญจรและขนส่ง	กว้าง 6 เมตร	410,000	-	-	มีถนนลาดยางเพิ่มขึ้น 1 เส้น	ประชาชนในพื้นที่และหมู่บ้านใกล้เคียงได้มีลานปูนสำหรับใช้ทำกิจกรรมต่างๆ	อบจ.สุพรรณบุรี
171	ก่อสร้างถนนลาดยางเชื่อมต่อระหว่าง ต.องค์พระ อ.ด่านช้าง กับ ต.หนองปรือ จ.กาญจนบุรี สายบ้านดงเสลา หมู่ที่ 2 ถึงบ้านหนองใหญ่ หมู่ที่ 11	เพื่อเป็นเส้นทางคมนาคมที่สะดวกและการขนส่งพืชผล การเกษตรของราษฎรออกสู่ตลาดทั้งเป็นการเชื่อมต่อระหว่างตำบล	ผิวจราจรกว้าง 6 เมตร ระยะทาง 630 เมตร พร้อมก่อสร้างรางระบายน้ำคอนกรีตขนาดยาว 2 ช้าง ๆ ละ 95 เมตร	-	1,000,000	-	มีถนนลาดยางเพิ่มขึ้น 1 เส้น ระยะทาง 630 เมตร	ประชาชนในตำบลและประชาชนในพื้นที่ใกล้เคียงมีความสะดวกในการเดินทาง	กองช่าง ★★
ที่	โครงการ	วัตถุประสงค์	เป้าหมาย (ผลผลิตของโครงการ)	งบประมาณและที่มา			ตัวชี้วัด (KPI)	ผลลัพธ์ที่คาดว่าจะได้รับ	หน่วยงานที่รับผิดชอบ
				2558 (บาท)	2559 (บาท)	2560 (บาท)			
172	ก่อสร้างถนนลาดยางสายบ้านไผ่โรงโขน หมู่ที่ 4 ต.เนินพระปรารักษ์	เพื่อเป็นเส้นทางคมนาคมที่สะดวกและการขนส่งพืชผล	ผิวจราจรกว้าง 6 เมตร ระยะทางยาว 2,000 เมตร	-	4,000,000	-	มีถนนลาดยางเพิ่มขึ้น	ประชาชนในตำบลและประชาชนในพื้นที่	กองช่าง ★★

	เชื่อมต่อ ต.ดอนมะนาว อ.สองพี่น้อง	การเกษตรของราษฎรออกสู่ตลาดทั้งเป็นการเชื่อมต่อระหว่างตำบล					1 เส้น ระยะทางยาว 2,000เมตร	ใกล้เคียงมีความสะดวกในการเดินทาง	
173	ก่อสร้างถนนลาดยาง สายบ้านดอนกลาง หมู่ที่ 1 ต.เนินพระปรารักษ์ ติดต่อเขต ต.ดอนมะนาว อ.สองพี่น้อง	เพื่อเป็นเส้นทางคมนาคมที่สะดวกและการขนส่งพืชผล การเกษตรของราษฎรออกสู่ตลาดทั้งเป็นการเชื่อมต่อระหว่างตำบล	ผิวจราจรกว้าง 6 เมตร ระยะทางยาว 2,000 เมตร	-	-	4,000,000	มีถนนลาดยางเพิ่มขึ้น 1 เส้น ระยะทางยาว 2,000เมตร	ประชาชนในตำบลและประชาชนในพื้นที่ใกล้เคียงมีความสะดวกในการเดินทาง	กองช่าง ★★
174	ก่อสร้างถนนลาดยาง จากถนนลาดยางทางหลวงทุ่งคอก - พระแท่นดงรัง แยกสายตรวจบ้านดอนตำลิ่ง ต.บ่อสุพรรณ ถึงสถานีอนามัย (หนองเฝ้า) ต.ทุ่งคอก อ.สองพี่น้อง	เพื่อเป็นเส้นทางคมนาคมที่สะดวกและการขนส่งพืชผล การเกษตรของราษฎรออกสู่ตลาดทั้งเป็นการเชื่อมต่อระหว่างตำบล	ผิวจราจรกว้าง 8 เมตร ระยะทางยาว 7,000 เมตร	-	-	10,000,000	มีถนนลาดยางเพิ่มขึ้น 1 เส้น ระยะทางยาว 7,000เมตร	ประชาชนในตำบลและประชาชนในพื้นที่ใกล้เคียงมีความสะดวกในการเดินทาง	กองช่าง ★★
ที่	โครงการ	วัตถุประสงค์	เป้าหมาย (ผลผลิตของโครงการ)	งบประมาณและที่มา			ตัวชี้วัด (KPI)	ผลลัพธ์ที่คาดว่าจะได้รับ	หน่วยงานที่รับผิดชอบ
				2558 (บาท)	2559 (บาท)	2560 (บาท)			
175	โครงการก่อสร้างถนนลาดยางถนน	เพื่อให้ประชาชนได้รับความสะดวก	กว้าง 7 เมตร ยาว 1,500 เมตร	-	-	1,700,000	มีถนนลาด	ประชาชนมี	อบจ.

	คันคลองญี่ปุ่นเหนือ หมู่ที่ 7 เริ่มจากถนน 340 ถึงเขตติดต่อ ต.ไผ่กองดิน	ในการสัญจรและขนส่ง					ยางเพิ่มขึ้น 1 เส้น ยาว 1,500เมตร	การคมนาคมที่ สะดวกรวดเร็ว	สุพรรณบุรี
176	ก่อสร้างถนนลาดยางหมู่ที่ 4,หมู่ที่ 6, และหมู่ที่ 7 ตำบลสระแก้ว เชื่อมต่อบ้านสนามคลี อำเภอเมือง	เพื่อเป็นเส้นทางคมนาคมที่สะดวกและการขนส่งพืชผลการเกษตรของราษฎรออกสู่ตลาดทั้งเป็นการเชื่อมต่อระหว่างตำบล	ผิวจราจรกว้าง 6 เมตร ระยะทางยาว 5,360 เมตร	-	6,432,000	-	มีถนนลาด ยางเพิ่มขึ้น 1 เส้น ยาว 5,360เมตร	ประชาชนในตำบล และประชาชนในพื้นที่ ใกล้เคียงมีความ ในการเดินทาง	กองช่าง ★★
177	ก่อสร้างถนนลาดยาง เขตติดต่อหมู่ที่ 7 ต.วังห้ว อ.ศรีประจันต์ ถึงหมู่ที่ 8 ต.ย่านยาว อ.สามชุก	เพื่อเป็นเส้นทางคมนาคมที่สะดวกและการขนส่งพืชผลการเกษตรของราษฎรออกสู่ตลาดทั้งเป็นการเชื่อมต่อระหว่างตำบล	ผิวจราจรกว้าง 6.00 เมตร หนา 0.15 เมตร ระยะทาง 2,200 เมตร	-	-	2,500,000	มีถนนลาด ยางเพิ่มขึ้น 1 เส้น ระยะทาง 2,200 เมตร	ประชาชนในตำบล และประชาชนในพื้นที่ ใกล้เคียงมีความ ในการเดินทาง	กองช่าง ★★
ที่	โครงการ	วัตถุประสงค์	เป้าหมาย (ผลผลิตของโครงการ)	งบประมาณและที่มา			ตัวชี้วัด (KPI)	ผลลัพธ์ที่คาดว่าจะได้รับ	หน่วยงานที่รับผิดชอบ
				2558 (บาท)	2559 (บาท)	2560 (บาท)			

178	ก่อสร้างถนนลาดยางเขตติดต่อ หมู่ที่ 4 ต.วังน้ำซับ อ.ศรีประจันต์ ถึงหมู่ที่ 2,3 ต.ย่านยาว อ.สามชุก	เพื่อเป็นเส้นทางคมนาคมที่สะดวกและการขนส่งพืชผล การเกษตรของราษฎรออกสู่ ตลาดทั้งเป็นการเชื่อมต่อระหว่าง ตำบล	ผิวจราจรกว้าง 6.00 เมตร หนา 0.15 เมตร ระยะทาง 2,100 เมตร	2,500,000	-	-	มีถนนลาดยางเพิ่มขึ้น 1 เส้น ระยะทาง 2,100 เมตร	ประชาชนในตำบล และประชาชนในพื้นที่ใกล้เคียงมีความ ปลอดภัยในการเดินทาง	กองช่าง ★★
179	ก่อสร้างถนนลาดยาง เขตติดต่อ หมู่ที่ 5 ต.ย่านยาว อ.สามชุก ถึง บริเวณวัดคลองชะโด อ.ศรีประจันต์	เพื่อเป็นเส้นทางคมนาคมที่สะดวกและการขนส่งพืชผล การเกษตรของราษฎรออกสู่ ตลาดทั้งเป็นการเชื่อมต่อระหว่าง ตำบล	ผิวจราจรกว้าง 6.00 เมตร ระยะทางยาว 2,100 เมตร	-	-	5,040,000	มีถนนลาดยางเพิ่มขึ้น 1 เส้น ระยะทาง 2,100 เมตร	ประชาชนในตำบล และประชาชนในพื้นที่ใกล้เคียงมีความ ปลอดภัยในการเดินทาง	กองช่าง ★★
180	โครงการขยายถนนดินพร้อมก่อสร้าง ถนน คสล. หมู่ที่ 8 ต.ไร่ธ-หมู่ที่ 5 ต.ดอนเจดีย์ (ช่วงที่ 1)	เพื่อเป็นการแก้ไขปัญหาความเดือดร้อนของราษฎรในพื้นที่และ ตำบลใกล้เคียง	กว้าง 4 เมตร ระยะทาง 715 เมตร หนา 0.15 เมตร พื้นที่ไม่น้อยกว่า 2,860 ตรม.	1,900,000	-	-	ระยะทาง ถนนที่รับ การขยาย ถนนดิน ระยะทาง 715 เมตร	ประชาชนมี การคมนาคมที่ สะดวกรวดเร็ว	กองช่าง
181	ก่อสร้างถนนลาดยางแอสฟัลติก จากถนนลาดยางสายอุ้มทอง - สระกระโจม อำเภ่อู้มทอง ถึงถนน ลาดยางสายดอนคา - สวนแตง อำเภอมือง	เพื่อเป็นเส้นทางคมนาคมที่สะดวกและการขนส่งพืชผล การเกษตรของราษฎรออกสู่ ตลาดทั้งเป็นการเชื่อมต่อระหว่าง ตำบล	ผิวจราจรกว้าง 10.00 เมตร ระยะทางยาว 3.42 กิโลเมตร	-	3,784,000	-	มีถนนลาดยางเพิ่มขึ้น 1 เส้น ระยะทาง 2,100 เมตร	ประชาชนในตำบล และประชาชนในพื้นที่ใกล้เคียงมีความ ปลอดภัยในการเดินทาง	กองช่าง ★★
ที่	โครงการ	วัตถุประสงค์	เป้าหมาย (ผลผลิตของโครงการ)	งบประมาณและที่มา			ตัวชี้วัด (KPI)	ผลลัพธ์ที่คาดว่าจะได้รับ	หน่วยงานที่รับผิดชอบ
				2558	2559	2560			

ที่	โครงการ	วัตถุประสงค์	เป้าหมาย	(บาท)	(บาท)	(บาท)	ตัวชี้วัด	ผลลัพธ์ที่คาดว่าจะ	หน่วยงานที่
182	ก่อสร้างถนนลาดยางแอสฟัลท์ติกคอนกรีตจากแยกถนนเทศบาล 7 (คลอง 20) ถึงสุดเขตตำบลสระแก้ว ด้านทิศเหนือ ช่วงที่ 3 กม.2+000-3+500 หมู่ที่ 7 เทศบาลตำบลท่าเสด็จ	เพื่อเป็นเส้นทางคมนาคมที่สะดวกและการขนส่งพืชผล การเกษตรของราษฎรออกสู่ตลาดทั้งเป็นการเชื่อมต่อระหว่างตำบล	ผิวจราจรกว้าง 6.00 เมตร ยาว 1,500 เมตร หนา 0.05 เมตร	-	-	4,500,000	มีถนนลาดยางเพิ่มขึ้น 1 เส้น ระยะทาง 1,500 เมตร	ประชาชนในตำบลและประชาชนในพื้นที่ใกล้เคียงมีความสะดวกในการเดินทาง	กองช่าง ★★
183	ก่อสร้างถนนลาดยาง หมู่ที่ 5 จากวัดกระทุ่มทอง ต.องครักษ์ อ.บางปลาม้า - วัดสามเพลง อ.บางซ้าย จ.พระนครศรีอยุธยา	เพื่อเป็นเส้นทางคมนาคมที่สะดวกและการขนส่งพืชผล การเกษตรของราษฎรออกสู่ตลาดทั้งเป็นการเชื่อมต่อระหว่างตำบล	ผิวจราจรกว้าง 8 เมตร ยาว 2,240 เมตร	-	-	20,280,000	มีถนนลาดยางเพิ่มขึ้น 1 เส้น ยาว 2,240 เมตร	ประชาชนในตำบลและประชาชนในพื้นที่ใกล้เคียงมีความสะดวกในการเดินทาง	กองช่าง ★★
184	ก่อสร้างถนนลาดยาง หมู่ที่ 10 ต.โคกคราม ถึง หมู่ที่ 8 ต.จรเข้ใหญ่ อ.บางปลาม้า	เพื่อเป็นเส้นทางคมนาคมที่สะดวกและการขนส่งพืชผล การเกษตรของราษฎรออกสู่ตลาดทั้งเป็นการเชื่อมต่อระหว่างตำบล	ผิวจราจรกว้าง 6 เมตร ยาว 5 กิโลเมตร	-	5,000,000	-	มีถนนลาดยางเพิ่มขึ้น 1 เส้น ยาว 2,240 เมตร	ประชาชนในตำบลและประชาชนในพื้นที่ใกล้เคียงมีความสะดวกในการเดินทาง	กองช่าง ★★

			(ผลผลิตของโครงการ)	2558 (บาท)	2559 (บาท)	2560 (บาท)	(KPI)	จะได้รับ	ที่รับผิดชอบ
185	โครงการปรับปรุงคันคลองโดยถมดินเสริมคันพร้อมลู่ลูกรัง หมู่ที่ 7 ต.บางใหญ่-หมู่ที่ 9 ต.วัดดาว	เพื่อเป็นการป้องกันและแก้ไขปัญหาน้ำท่วมพื้นที่ทางการเกษตร	กว้าง 3.50 เมตร ยาว 965 เมตร	1,000,000	-	-	ระยะทางถนนที่รับการขยายถนนดินยาว 965 เมตร	ประชาชนจะได้รับผลประโยชน์มากแก้ภัยแล้ง	อบจ. สุพรรณบุรี
186	ก่อสร้างถนนลาดยางสายคันคลองปู่ขุนเหนือ (ฝั่งตะวันออก) หมู่ที่ 7 ต.สาละ เริ่มจากเขตติดต่อ ต.ไผ่กองดิน ถึงทิศใต้เขตติดต่อ ต.เทพมงคล จ.พระนครศรีอยุธยา	เพื่อเป็นเส้นทางคมนาคมที่สะดวกและการขนส่งพืชผลการเกษตรของราษฎรออกสู่ตลาดทั้งเป็นการเชื่อมต่อระหว่างตำบล	ผิวจราจรกว้าง 6.00 เมตร ระยะทาง 7,000 เมตร	-	18,000,000	-	มีถนนลาดยางเพิ่มขึ้น 1 เส้น ระยะทาง 7,000 เมตร	ประชาชนในตำบลและประชาชนในพื้นที่ใกล้เคียงมีความสะดวกในการเดินทาง	กองช่าง ★★
187	ก่อสร้างถนนลาดยาง Asphalt Concrete บริเวณหมู่ที่ 2-4 ต.วังยาง (สายคันคลองชลประทาน 1 ซ้าย - 1 ซ้าย) เชื่อมต่อ ต.ศรีประจันต์ อ.ศรีประจันต์	เพื่อเป็นเส้นทางคมนาคมที่สะดวกและการขนส่งพืชผลการเกษตรของราษฎรออกสู่ตลาดทั้งเป็นการเชื่อมต่อระหว่างตำบล	ผิวจราจรกว้าง 6.00 เมตร ระยะทาง 5,013 เมตร	-	-	19,049,400	มีถนนลาดยางเพิ่มขึ้น 1 เส้น ระยะทาง 5,013 เมตร	ประชาชนในตำบลและประชาชนในพื้นที่ใกล้เคียงมีความสะดวกในการเดินทาง	กองช่าง ★★

ที่	โครงการ	วัตถุประสงค์	เป้าหมาย (ผลผลิตของโครงการ)	งบประมาณและที่มา			ตัวชี้วัด (KPI)	ผลลัพธ์ที่คาดว่าจะได้รับ	หน่วยงานที่ รับผิดชอบ
				2558 (บาท)	2559 (บาท)	2560 (บาท)			
188	ก่อสร้างถนนลาดยาง Asphalt Concrete บริเวณหมู่ที่ 5,8,6,2 ต.วังยาง (สายคั่นคลองชลประทาน สายใหญ่บางปลาม้า) เชื่อมต่อ ต.โพธิ์พระยา อ.เมือง	เพื่อเป็นเส้นทางคมนาคมที่สะดวกและการขนส่งพืชผล การเกษตรของราษฎรออกสู่ตลาดทั้งเป็นการเชื่อมต่อระหว่างตำบล	ผิวจราจรกว้าง 6.00 เมตร ระยะทาง 5,000 เมตร	-	19,000,000	-	มีถนนลาดยางเพิ่มขึ้น 1 เส้น ระยะทาง 5,000 เมตร	ประชาชนในตำบลและประชาชนในพื้นที่ใกล้เคียงมีความสะดวกในการเดินทาง	กองช่าง ★★
189	ก่อสร้างถนนลาดยาง Asphalt Concrete บริเวณหมู่ที่ 4 (สายดงตาล ถึงบรไรโดทอง) ต.วังยาง เชื่อมต่อบ้านดอนมะสังข์ อำเภอเมือง	เพื่อเป็นเส้นทางคมนาคมที่สะดวกและการขนส่งพืชผล การเกษตรของราษฎรออกสู่ตลาดทั้งเป็นการเชื่อมต่อระหว่างตำบล	ผิวจราจรกว้าง 6.00 เมตร ระยะทาง 1,300 เมตร	-	4,900,000	-	มีถนนลาดยางเพิ่มขึ้น 1 เส้น ระยะทาง 1,300 เมตร	ประชาชนในตำบลและประชาชนในพื้นที่ใกล้เคียงมีความสะดวกในการเดินทาง	กองช่าง ★★
190	โครงการก่อสร้างสะพาน คสล. หมู่ที่ 7 ต.วัดโบสถ์ อ.บางปลาม้า เชื่อม ต.บางพลับ อ.สองพี่น้อง	เพื่อให้ประชาชนได้รับความสะดวกในการสัญจรและขนส่ง	ยาว 50 ม. ผิวจราจร 6 เมตร ทางเท้ากว้างข้างละ 1 เมตร	-	-	6,000,000	ได้สะพานเพิ่มขึ้น 1 เส้น ยาว 50 เมตร	ประชาชนมีการคมนาคมที่สะดวกรวดเร็ว	อบจ. สุพรรณบุรี

ที่	โครงการ	วัตถุประสงค์	เป้าหมาย (ผลผลิตของโครงการ)	งบประมาณและที่มา			ตัวชี้วัด (KPI)	ผลลัพธ์ที่คาดว่าจะได้รับ	หน่วยงานที่ รับผิดชอบ
				2558 (บาท)	2559 (บาท)	2560 (บาท)			
191	ก่อสร้างถนนลาดยาง หมู่ที่ 1 ต.เขาดิน ถึงหมู่ที่ 5,4 ต.ยางนอน อ.เดิมบางนางบวช	เพื่อเป็นเส้นทางคมนาคมที่ สะดวกและการขนส่งพืชผล การเกษตรของราษฎรออกสู่ ตลาดทั้งเป็นการเชื่อมต่อระหว่าง ตำบล	ผิวจราจรกว้าง 6 เมตร ยาว 500 เมตร	-	-	1,000,000	มีถนนลาด ยางเพิ่มขึ้น 1 เส้น ยาว 500 เมตร	ประชาชนในตำบลและ ประชาชนในพื้นที่ ใกล้เคียงมี ความสะดวกใน การเดินทาง	กองช่าง ★ ★
192	ก่อสร้างถนนลาดยางแบบเคปซีล หมู่ที่ 5 ตำบลรั้วใหญ่ ถึงหมู่ที่ 7 ตำบลบ้านโพธิ์ อำเภอมะนัง	เพื่อเป็นเส้นทางคมนาคมที่ สะดวกและการขนส่งพืชผล การเกษตรของราษฎรออกสู่ ตลาดทั้งเป็นการเชื่อมต่อระหว่าง ตำบล	ผิวจราจรกว้าง 6 เมตร ความยาว 500 เมตร	-	1,000,000	-	มีถนนลาด ยางเพิ่มขึ้น 1 เส้น ยาว 500 เมตร	ประชาชนในตำบลและ ประชาชนในพื้นที่ ใกล้เคียงมี ความสะดวกใน การเดินทาง	กองช่าง ★ ★
193	ก่อสร้างถนนลาดยาง หมู่ที่ 3 ต.หนองขาม เริ่มจากบริเวณทางแยก หนองแกแซ่เสา ถึงบริเวณบ้านเนินโก ต.ทัพหลวง อ.หนองหญ้าไซ	เพื่อเป็นเส้นทางคมนาคมที่ สะดวกและการขนส่งพืชผล การเกษตรของราษฎรออกสู่ ตลาดทั้งเป็นการเชื่อมต่อระหว่าง ตำบล	ผิวจราจรกว้าง 6 เมตร ยาว 6,500 เมตร	-	10,063,000	-	มีถนนลาด ยางเพิ่มขึ้น 1 เส้น ยาว 6,500 เมตร	ประชาชนในตำบลและ ประชาชนในพื้นที่ ใกล้เคียงมี ความสะดวกใน การเดินทาง	กองช่าง ★ ★

ที่	โครงการ	วัตถุประสงค์	เป้าหมาย (ผลผลิตของโครงการ)	งบประมาณและที่มา			ตัวชี้วัด (KPI)	ผลลัพธ์ที่คาดว่าจะได้รับ	หน่วยงานที่ รับผิดชอบ
				2558 (บาท)	2559 (บาท)	2560 (บาท)			
194	ก่อสร้างถนนลาดยาง สายหลักเชื่อมบ้านหนองมะเขือขึ้น หมู่ที่ 5 ถึงบ้านวังจระเข้ หมู่ 6 เชื่อมต่อบ้านวังยาว อำเภอด่านช้าง	เพื่อเป็นเส้นทางคมนาคมที่สะดวกและการขนส่งพืชผล การเกษตรของราษฎรออกสู่ตลาด	ผิวจราจรกว้าง 6 เมตร ระยะทางยาว 6,000 เมตร	-	-	8,000,000	มีถนนลาดยางเพิ่มขึ้น 1 เส้น ยาว 6,000 เมตร	ประชาชนในตำบลและประชาชนในพื้นที่ใกล้เคียงมีความสะดวกในการเดินทาง	กองช่าง ★ ★
195	โครงการซ่อมแซมบำรุงรักษาถนนสายบ้านไผ่แขก-บ้านหนองหม้อแกง ต.ดอนกำยาน / ต.ดอนโพธิ์ทอง อ.เมืองฯ จ.สุพรรณบุรี	เพื่อให้ประชาชนในพื้นที่ได้มีถนนสำหรับใช้ในการคมนาคมได้อย่างสะดวก รวดเร็ว	2.950 เมตร	1,000,000	1,000,000	1,000,000	ระยะทางถนนที่รับการซ่อมแซม ยาว 2.950 เมตร	เพื่อให้ประชาชนเกิดความสะดวกในการขนส่งไปมา	
196	ก่อสร้างถนนลาดยาง หมู่ที่ 6 ต.หนองขาม เริ่มจากบ้านนายดาวขวัญงาม ถึงบริเวณสี่แยกตาसान เชื่อมต่อกับ ต.หนองปลิง อ.เลาขวัญ อ.หนองหญ้าไซ	เพื่อเป็นเส้นทางคมนาคมที่สะดวกและการขนส่งพืชผล การเกษตรของราษฎรออกสู่ตลาดทั้งเป็นการเชื่อมต่อระหว่างตำบล	ผิวจราจรกว้าง 7 เมตร ยาว 2,000 เมตร	-	-	4,223,000	มีถนนลาดยางเพิ่มขึ้น 1 เส้น ยาว 2,000 เมตร	ประชาชนในตำบลและประชาชนในพื้นที่ใกล้เคียงมีความสะดวกในการเดินทาง	กองช่าง ★ ★

ที่	โครงการ	วัตถุประสงค์	เป้าหมาย (ผลผลิตของโครงการ)	งบประมาณและที่มา			ตัวชี้วัด (KPI)	ผลลัพธ์ที่คาดว่าจะได้รับ	หน่วยงานที่ รับผิดชอบ
				2558 (บาท)	2559 (บาท)	2560 (บาท)			
197	ก่อสร้างถนนลาดยาง หมู่ที่ 9 ต.หนองขาม อ.หนองหญ้าไซ เริ่มจากบริเวณสี่แยกทุ่งแสม ถึงบริเวณสะพานทุ่งนาตาปิ่น ต.ด่านช้าง อ.ด่านช้าง	เพื่อเป็นเส้นทางคมนาคมที่สะดวกและการขนส่งพืชผล การเกษตรของราษฎรออกสู่ตลาดทั้งเป็นการเชื่อมต่อระหว่างตำบล	ผิวจราจรกว้าง 8 เมตร ยาว 800 เมตร	1,744,000	-	-	มีถนนลาดยางเพิ่มขึ้น 1 เส้น ยาว 800 เมตร	ประชาชนในตำบลและประชาชนในพื้นที่ใกล้เคียงมีความสะดวกในการเดินทาง	กองช่าง ★★
198	ก่อสร้างถนนลาดยางจากหมู่ที่ 5, หมู่ที่ 13, หมู่ที่ 10 ต.หนองโพธิ์ อ.หนองหญ้าไซ เชื่อมต่อระหว่างเทศบาลตำบลบ่อกรุ อ.เดิมบางนางบวช	เพื่อเป็นเส้นทางคมนาคมที่สะดวกและการขนส่งพืชผล การเกษตรของราษฎรออกสู่ตลาดทั้งเป็นการเชื่อมต่อระหว่างตำบล	ผิวจราจรกว้าง 6 เมตร ยาว 3,000 เมตร	-	7,800,000	-	มีถนนลาดยางเพิ่มขึ้น 1 เส้น ยาว 3,000 เมตร	ประชาชนในตำบลและประชาชนในพื้นที่ใกล้เคียงมีความสะดวกในการเดินทาง	กองช่าง ★★
199	ก่อสร้างถนนลาดยางหมู่ที่ 6 ต.หนองโพธิ์ ถึงหมู่ที่ 2 ต.แจรงาม อ.หนองหญ้าไซ	เพื่อเป็นเส้นทางคมนาคมที่สะดวกและการขนส่งพืชผล การเกษตรของราษฎรออกสู่ตลาดทั้งเป็นการเชื่อมต่อระหว่าง	ผิวจราจรกว้าง 6 เมตร ยาว 9,800 เมตร	-	25,480,000	-	มีถนนลาดยางเพิ่มขึ้น 1 เส้น ยาว 9,800	ประชาชนในตำบลและประชาชนในพื้นที่ใกล้เคียงมีความสะดวกใน	กองช่าง ★★

ที่	โครงการ	วัตถุประสงค์	เป้าหมาย (ผลผลิตของโครงการ)	งบประมาณและที่มา			ตัวชี้วัด (KPI)	ผลลัพธ์ที่คาดว่าจะได้รับ	หน่วยงานที่ รับผิดชอบ
				2558	2559	2560			
				(บาท)	(บาท)	(บาท)			
		ตำบล					เมตร	การเดินทาง	
200	โครงการปรับปรุงคันคลองชลประทานโดยลงหินคลุกบดอัดแน่น หมู่ที่ 7 ต.สระพังลาน-หมู่ 11 ต.ดอนมะเกลือ	เพื่อเป็นการแก้ไขปัญหาความเดือดร้อนของราษฎรในพื้นที่และตำบลใกล้เคียง	กว้าง 8 เมตร ยาว 790 เมตร หนา 0.15 เมตร	500,000	-	-	ระยะทางถนนที่รับการปรับปรุง ยาว 790 เมตร	ประชาชนมีการคมนาคมที่สะดวกรวดเร็ว	อบจ.สุพรรณบุรี**
201	ก่อสร้างถนนลาดยาง จากบ้านหนองเต่าทอง หมู่ 1 ต.หนองราชวัตร ถึงเขต ต.หนองผักนาก อ.สามชุก	เพื่อให้ประชาชนในพื้นที่ได้มีถนนสำหรับการคมนาคมได้อย่างสะดวก รวดเร็ว	ผิวจราจรกว้าง 6 เมตร ยาว 2,600 เมตร	-	-	3,600,000	มีถนนลาดยางเพิ่มขึ้น 1 เส้น ยาว 2,600 เมตร	ประชาชนในตำบลและประชาชนในพื้นที่ใกล้เคียงได้รับความสะดวกรวดเร็วขึ้น	กองช่าง
202	ก่อสร้างถนนลาดยาง จากบ้านหนองทราย หมู่ที่ 3 ต.หนองราชวัตร ถึงบ้านบ่อสำราญ หมู่ที่ 4 ต.ทะเลบก อ.ดอนเจดีย์	เพื่อให้ประชาชนในพื้นที่ได้มีถนนสำหรับการคมนาคมได้อย่างสะดวก รวดเร็ว	ผิวจราจรกว้าง 6 เมตร ยาว 5,500 เมตร	-	7,755,000	-	มีถนนลาดยางเพิ่มขึ้น 1 เส้น ยาว 5,500 เมตร	ประชาชนในตำบลและประชาชนในพื้นที่ใกล้เคียงได้รับความสะดวกรวดเร็วขึ้น	กองช่าง
203	ก่อสร้างถนนลาดยางจากบ้าน	เพื่อให้ประชาชนในพื้นที่ได้มีถนน	ผิวจราจรกว้าง 6 เมตร ยาว	-	10,575,000	-	มีถนนลาด	ประชาชนในตำบลและ	กองช่าง

	หนองราชวัตรหมู่ 4 ต.หนองราชวัตร ถึงบ้านสระยายโสม หมู่ที่ 9 ต.หนองหญ้าไซ อ.หนองหญ้าไซ	สำหรับใช้ในการคมนาคมได้อย่าง สะดวก รวดเร็ว	7,500 เมตร				ยางเพิ่มขึ้น 1 เส้น ยาว 7,500 เมตร	ประชาชนในพื้นที่ ใกล้เคียงได้รับความ สะดวกรวดเร็วขึ้น	
ที่	โครงการ	วัตถุประสงค์	เป้าหมาย (ผลผลิตของโครงการ)	งบประมาณและที่มา			ตัวชี้วัด (KPI)	ผลลัพธ์ที่คาดว่าจะ ได้รับ	หน่วยงานที่ รับผิดชอบ
				2558 (บาท)	2559 (บาท)	2560 (บาท)			
204	ก่อสร้างถนนลาดยางหมู่ที่ 6 ต.หนองกระทุ่ม อ.เดิมบางนางบวช คาบเกี่ยวพื้นที่ ต.หนองมะค่าโมง อ.ด่านช้าง	เพื่อให้ประชาชนในพื้นที่ได้มีถนน สำหรับใช้ในการคมนาคมได้อย่าง สะดวก รวดเร็ว	ผิวจราจรกว้าง 6 เมตร ยาว 7 กิโลเมตร ไหล่ทาง ข้างละ 1.50 เมตร	-	-	15,000,000	มีถนนลาด ยางเพิ่มขึ้น 1 เส้น ยาว 7 กม.	ประชาชนในตำบลและ ประชาชนในพื้นที่ ใกล้เคียงได้รับความ สะดวกรวดเร็วขึ้น	กองช่าง
205	โครงการซ่อมแซมลงหินคลุก กบหลุมบ่อถนนจากบริเวณแยก ถนนบางลี่-สุพรรณบุรี หมายเลข 3260 ถึงบริเวณสะพาน คสล. หน้าโรงเรียนแม่พระประจักษ์	เพื่อให้ประชาชนในพื้นที่ได้มีถนน สำหรับใช้ในการคมนาคมได้อย่าง สะดวก รวดเร็ว	ผิวจราจรกว้าง 6 เมตร ระยะทางยาว 1,000 เมตร	-	1,000,000	-	ระยะทาง ถนนที่รับ การซ่อมแซม ระยะทาง ยาว 1,000 เมตร	ประชาชนในตำบลและ ประชาชนในพื้นที่ ใกล้เคียงได้รับความ สะดวกรวดเร็วขึ้น	อบจ. สุพรรณบุรี
206	ก่อสร้างถนนลาดยางคันคลอง มอ. จากสี่แยกสะพานหนองบัวเอน ต.ไร่จรด ถึงเขตติดต่อหมู่ 7 ต.ตลิ่งชัน อ.เมือง	เพื่อให้ประชาชนในพื้นที่ได้มีถนน สำหรับใช้ในการคมนาคมได้อย่าง สะดวก รวดเร็ว	ผิวจราจรกว้าง 6 เมตร ไหล่ทาง 1.50 เมตร ยาว 5,000 เมตร	-	15,000,000	-	มีถนนลาด ยางเพิ่มขึ้น 1 เส้น ยาว 5,000 เมตร	ประชาชนในตำบลและ ประชาชนในพื้นที่ ใกล้เคียงได้รับความ สะดวกรวดเร็วขึ้น	กองช่าง

207	ก่อสร้างถนนลาดยาง หมู่ที่ 7 ต.ดอนเจดีย์ ต่อจากสะพานหนองน้ำเตียนถึงสะพานหนองกะแกว้ เชื่อมติดกับ ต.ไร่รถ อ.ดอนเจดีย์	เพื่อให้ประชาชนในพื้นที่ได้มีถนน สำหรับใช้ในการคมนาคมได้อย่าง สะดวก รวดเร็ว	ผิวจราจรกว้าง 6 เมตร ระยะทาง 1,600 เมตร	-	4,320,000	-	มีถนนลาด ยางเพิ่มขึ้น 1 เส้น ระยะทาง 1,600 เมตร	ประชาชนในตำบลและ ประชาชนในพื้นที่ ใกล้เคียงได้รับความ สะดวกรวดเร็วขึ้น	กองช่าง
ที่	โครงการ	วัตถุประสงค์	เป้าหมาย (ผลผลิตของโครงการ)	งบประมาณและที่มา			ตัวชี้วัด (KPI)	ผลลัพธ์ที่คาดว่าจะ ได้รับ	หน่วยงานที่ รับผิดชอบ
				2558 (บาท)	2559 (บาท)	2560 (บาท)			
208	ก่อสร้างถนนลาดยาง เริ่มจากทาง หลวงหมายเลข 321 เขตติดต่อ ต.ดอนมะนาว - ทุ่งคอก ถึงถนน รพช.กระต๊อบ - ทุ่งคอก หมู่ที่ 1 ต.ทุ่งคอก อ.สองพี่น้อง จ.สุพรรณบุรี	เพื่อให้ประชาชนในพื้นที่ได้มีถนน สำหรับใช้ในการคมนาคมได้อย่าง สะดวก รวดเร็ว	ผิวจราจรกว้าง 6 เมตร ระยะทางยาว 1,300 เมตร	-	-	3,000,000	มีถนนลาด ยางเพิ่มขึ้น 1 เส้น ระยะทาง 1,300 เมตร	ประชาชนในตำบลและ ประชาชนในพื้นที่ ใกล้เคียงได้รับความ สะดวกรวดเร็วขึ้น	กองช่าง
209	ก่อสร้างถนนลาดยางหมู่บ้านจุดบ้าน นางบุญชู ปานอำพันธ์ ถึงถนนลาด ยางหนองวัลย์เปรียง - ทับกระดาน หมู่ที่ 4 ต.ทุ่งคอก อ.สองพี่น้อง จ.สุพรรณบุรี เป็นเขตเชื่อมต่อ ต.หนองวัลย์เปรียง , ต.ทับกระดาน, ต.ทุ่งคอก	เพื่อให้ประชาชนในพื้นที่ได้มีถนน สำหรับใช้ในการคมนาคมได้อย่าง สะดวก รวดเร็ว	ผิวจราจรกว้าง 6 เมตร ระยะทางยาว 2,447 เมตร	-	-	6,000,000	มีถนนลาด ยางเพิ่มขึ้น 1 เส้น ระยะทาง 2,447 เมตร	ประชาชนในตำบลและ ประชาชนในพื้นที่ ใกล้เคียงได้รับความ สะดวกรวดเร็วขึ้น	กองช่าง
210	โครงการก่อสร้างสะพานคอนกรีต	เพื่อให้ประชาชนได้รับความสะดวก	กว้าง 6 เมตร ยาว 15 เมตร	-	1,500,000	-	ได้สะพาน	ประชาชนมี	อบจ.

	หมู่ที่ 8 ต.มะขามล้ม อ.บางปลาม้า เชื่อมต่อ ต.ดอนกำยาน อ.เมืองฯ	ในการสัญจรและขนส่ง					เพิ่มขึ้น 1 เส้น ยาว 15 เมตร	การคมนาคมที่ สะดวกรวดเร็ว	สุพรรณบุรี
ที่	โครงการ	วัตถุประสงค์	เป้าหมาย (ผลผลิตของโครงการ)	งบประมาณและที่มา			ตัวชี้วัด (KPI)	ผลลัพธ์ที่คาดว่าจะ ได้รับ	หน่วยงานที่ รับผิดชอบ
				2558 (บาท)	2559 (บาท)	2560 (บาท)			
211	ก่อสร้างถนนลาดยางสายภายใน หมู่บ้านดอนกระเบื้อง หมู่ที่ 3 ต.บางพลับ ถึงคลองชลประทาน ต.บ้านกุ่ม อ.สองพี่น้อง	เพื่อให้ประชาชนในพื้นที่ได้มีถนน สำหรับใช้ในการคมนาคมได้อย่าง สะดวก รวดเร็ว	เริ่มจากจุดสิ้นสุดถนนลาดยาง เดิมถึงคลองชลประทาน ระยะทางยาว 2,000 เมตร ผิวจราจรกว้าง 6 เมตร หนา 5 ซม. พร้อมลงหินคลุก ไหล่ทาง	-	4,440,000	-	มีถนนลาด ยางเพิ่มขึ้น 1 เส้น ยาว 2,000 เมตร	ประชาชนในตำบลและ ประชาชนในพื้นที่ ใกล้เคียงได้รับความ สะดวกรวดเร็วขึ้น	กองช่าง
212	ก่อสร้างถนนลาดยาง หมู่ที่ 4 บ้านดอนกลาง ต.ดอนมะนาว เชื่อมต่อกับ ต.เนินพระปรารักษ์ อ.สองพี่น้อง	เพื่อให้ประชาชนในพื้นที่ได้มีถนน สำหรับใช้ในการคมนาคมได้อย่าง สะดวก รวดเร็ว	ผิวจราจรกว้าง 6 เมตร ระยะทางยาว 2,000 เมตร	-	-	4,000,000	มีถนนลาด ยางเพิ่มขึ้น 1 เส้น ยาว 2,000 เมตร	ประชาชนในตำบลและ ประชาชนในพื้นที่ ใกล้เคียงได้รับความ สะดวกรวดเร็วขึ้น	กองช่าง
213	ก่อสร้างถนนลาดยาง หมู่ที่ 1 บ้านไร่โรงโขน ต.ดอนมะนาว	เพื่อให้ประชาชนในพื้นที่ได้มีถนน สำหรับใช้ในการคมนาคมได้อย่าง	ผิวจราจรกว้าง 6 เมตร ระยะทางยาว 2,000 เมตร	-	4,000,000	-	มีถนนลาด ยางเพิ่มขึ้น	ประชาชนในตำบลและ ประชาชนในพื้นที่	กองช่าง

	เชื่อมต่อกับ ต.เนินพระปรากฏ อ.สองพี่น้อง	สะดวก รวดเร็ว					1 เส้น ยาว2,000 เมตร	ใกล้เคียงได้รับความ สะดวกรวดเร็วขึ้น	
ที่	โครงการ	วัตถุประสงค์	เป้าหมาย (ผลผลิตของโครงการ)	งบประมาณและที่มา			ตัวชี้วัด (KPI)	ผลลัพธ์ที่คาดว่าจะ ได้รับ	หน่วยงานที่ รับผิดชอบ
				2558 (บาท)	2559 (บาท)	2560 (บาท)			
214	ก่อสร้างถนนลาดยางเลียบบคลอง ลำบางโคกจากประตูน้ำเกาทยาย ตำบลบางตะเคียน ถึงเขตตำบล ต้นตาล อำเภอสองพี่น้อง	เพื่อให้ประชาชนในพื้นที่ได้มีถนน สำหรับการคมนาคมได้อย่าง สะดวก รวดเร็ว	ผิวจราจรกว้าง 6 เมตร ยาว 5,900 เมตร หนา 0.05 ม.	-	8,850,000	-	มีถนนลาด ยางเพิ่มขึ้น 1 เส้น ยาว5,900 เมตร	ประชาชนในตำบลและ ประชาชนในพื้นที่ ใกล้เคียงได้รับความ สะดวกรวดเร็วขึ้น	กองช่าง
215	โครงการก่อสร้างถนนลาดยางแบบ แอสฟัลต์ หมู่ที่ 8 ต.ดอนมะเกลือ - หมู่ที่ 6 B1845ต.ดอนมะเกลือ	เพื่อให้ประชาชนในพื้นที่ได้มีถนน สำหรับการคมนาคมได้อย่าง สะดวก รวดเร็ว	กว้าง 6 ม. ยาว 1,000 ม.	2,000,000	-	-	มีถนนลาด ยางเพิ่มขึ้น 1 เส้น ยาว1,000 เมตร	ประชาชนในตำบลและ ประชาชนในพื้นที่ ใกล้เคียงได้รับความ สะดวกรวดเร็วขึ้น	อบจ. สุพรรณบุรี **
216	ก่อสร้างถนนลาดยาง ผิวจราจรแบบ	เพื่อให้ประชาชนในพื้นที่ได้มีถนน	ผิวจราจรกว้าง 6 เมตร	-	-	27,000,000	มีถนนลาด	ประชาชนในตำบลและ	กองช่าง

	แอสฟัลต์ติกคอนกรีต จุดเริ่มต้น ตำบลสระพังลาน อำเภออุ้มถ้อง สิ้นสุดหมู่ที่ 6 บ้านเขาซ่อนหม้อ ตำบลหนองบ่อ อำเภอสองพี่น้อง	สำหรับใช้ในการคมนาคมได้อย่าง สะดวก รวดเร็ว	ระยะทางยาว 12 กิโลเมตร				ยางเพิ่มขึ้น 1 เส้น ระยะทาง ยาว 12 กม.	ประชาชนในพื้นที่ ใกล้เคียงได้รับความ สะดวกรวดเร็วขึ้น	
ที่	โครงการ	วัตถุประสงค์	เป้าหมาย (ผลผลิตของโครงการ)	งบประมาณและที่มา			ตัวชี้วัด (KPI)	ผลลัพธ์ที่คาดว่าจะ ได้รับ	หน่วยงานที่ รับผิดชอบ
				2558 (บาท)	2559 (บาท)	2560 (บาท)			
217	ปรับปรุงผิวจราจรลาดยางใหม่เป็น ASPHAL CONCRETE เขตติดต่อ กับหมู่ที่ 1,5 ต.ทุ่งคลี และหมู่ที่ 5,6 ต.โคกช้าง อ.เดิมบางนางบวช (คาบเกี่ยวพื้นที่ ต.ทุ่งคลี , ต.เขาพระ, ต.โคกช้าง)	เพื่อให้ประชาชนในพื้นที่ได้มีถนน สำหรับใช้ในการคมนาคมได้อย่าง สะดวก รวดเร็ว	ผิวจราจรกว้าง 9 เมตร ยาว 4,600 เมตร รวมไหล่ทาง	-	7,000,000	-	ระยะทาง ถนนที่รับ การปรับปรุง ยาว 4,600 เมตร	ประชาชนในตำบลและ ประชาชนในพื้นที่ ใกล้เคียงได้รับความ สะดวกรวดเร็วขึ้น	กองช่าง
218	ก่อสร้างถนนลาดยาง จากหมู่ที่ 6 ต.ยางนอน ผ่านหมู่ที่ 2,3,5,7,9,10 ต.เขาดิน ถึงหมู่ที่ 9 ต.สีบัวทอง จ.อ่างทอง (คาบเกี่ยวพื้นที่ ต.ยางนอน ต.สีบัวทอง จ.อ่างทอง)	เพื่อให้ประชาชนในพื้นที่ได้มีถนน สำหรับใช้ในการคมนาคมได้อย่าง สะดวก รวดเร็ว	ผิวจราจรกว้าง 7 เมตร ยาว 7,500 เมตร	-	-	15,000,000	มีถนนลาด ยางเพิ่มขึ้น 1 เส้น ระยะทาง ยาว 7,500 เมตร	ประชาชนในตำบลและ ประชาชนในพื้นที่ ใกล้เคียงได้รับความ สะดวกรวดเร็วขึ้น	กองช่าง

219	ก่อสร้างถนนลาดยางต่อจากโครงการเดิม หมู่ที่ 9 บ้านเขาเขี้ยว ร่วมกับองค์การบริหารส่วนจังหวัดสุพรรณบุรี (คาบเกี่ยวพื้นที่ อบต. เขาพระ , อบต.หัวเขา)	เพื่อให้ประชาชนในพื้นที่ได้มีถนนสำหรับการคมนาคมได้อย่างสะดวก รวดเร็ว	ผิวจราจรกว้าง 6 เมตร ระยะทางยาว 1 กิโลเมตร หนา 0.15 เมตร	-	2,295,000	-	มีถนนลาดยางเพิ่มขึ้น 1 เส้น ระยะทางยาว 1 กม.	ประชาชนในตำบลและประชาชนในพื้นที่ใกล้เคียงได้รับความสะดวกรวดเร็วขึ้น	กองช่าง
ที่	โครงการ	วัตถุประสงค์	เป้าหมาย (ผลผลิตของโครงการ)	งบประมาณและที่มา			ตัวชี้วัด (KPI)	ผลลัพธ์ที่คาดว่าจะได้รับ	หน่วยงานที่รับผิดชอบ
				2558 (บาท)	2559 (บาท)	2560 (บาท)			
220	ก่อสร้างถนนลาดยาง สายหลัก เชื่อมระหว่างบ้านเขาธง หมู่ที่ 9 บ้านหนองมะเขือขึ้น หมู่ที่ 5 และบ้านน้ำตกไทรทอง หมู่ที่ 7 เชื่อมต่อ ต.วังยาว อ.ด่านช้าง	เพื่อให้ประชาชนในพื้นที่ได้มีถนนสำหรับการคมนาคมได้อย่างสะดวก รวดเร็ว	ผิวจราจรกว้าง 6 เมตร ระยะทางยาว 8,500 เมตร	-	-	18,000,000	มีถนนลาดยางเพิ่มขึ้น 1 เส้น ระยะทางยาว 8,500 ม.	ประชาชนในตำบลและประชาชนในพื้นที่ใกล้เคียงได้รับความสะดวกรวดเร็วขึ้น	กองช่าง ★★
221	ก่อสร้างถนนลาดยางสายบ่อกรู - บ้านลาด ต.บ่อกรู คาบเกี่ยวพื้นที่ ต.หนองกระทุ่ม อ.เดิมบางนางบวช	เพื่อให้ประชาชนในพื้นที่ได้มีถนนสำหรับการคมนาคมได้อย่างสะดวก รวดเร็ว	ผิวจราจรกว้าง 8 เมตร ยาว 5 กิโลเมตร	-	10,000,000	-	มีถนนลาดยางเพิ่มขึ้น 1 เส้น ยาว 5 กม.	ประชาชนในตำบลและประชาชนในพื้นที่ใกล้เคียงได้รับความสะดวกรวดเร็วขึ้น	กองช่าง
222	ก่อสร้างถนนลาดยาง หมู่ที่ 3 เทศบาลตำบลปากน้ำ อ.เดิมบางฯ	เพื่อให้ประชาชนในพื้นที่ได้มีถนนสำหรับการคมนาคมได้อย่าง	ผิวจราจรกว้าง 6 เมตร ยาว 2,300 เมตร จากนายนาย	-	-	6,900,000	มีถนนลาดยางเพิ่มขึ้น	ประชาชนในตำบลและประชาชนในพื้นที่	กองช่าง

	คาบเกี่ยวพื้นที่ ต.วังไก่อ๊ะถื่อน จ.ชัยนาท	สะดวก รวดเร็ว	สุวรรณ ม้าทอง ถึงนานาง สมหมาย ใผ่ใต้				1 เส้น ยาว 2,300 เมตร	ใกล้เคียงได้รับความ สะดวกรวดเร็วขึ้น	
223	โครงการก่อสร้างลาดยางแบบ CAPE SEAL หมู่ 6, 2 จากบริเวณ คลองส่งน้ำสาย 4 ขวา 5 ซ้าย 2 ต่อจากลาดยางเดิม หมู่ที่ 6 ถึง บริเวณที่นาราชภูร หมู่ที่ 2 ตำบลบ้านดอน อำเภอดู่ท่อ	เพื่อจ่ายเป็นก่อสร้างถนนลาดยาง ผิวจราจร CAPE SEAL	ผิวจราจรกว้าง 6.00 เมตร ระยะยาว 1,545 เมตร คิดเป็นพื้นที่ ไม่น้อยกว่า 9,270 ตร.ม.	6,500,000	-	-	มีถนนลาด ยางเพิ่มขึ้น 1 เส้น ระยะยาว 1,545 เมตร	ประชาชนมีเส้นทาง คมนาคมที่ดีขึ้น	กองช่าง
ที่	โครงการ	วัตถุประสงค์	เป้าหมาย (ผลผลิตของโครงการ)	งบประมาณและที่มา			ตัวชี้วัด (KPI)	ผลลัพธ์ที่คาดว่าจะ ได้รับ	หน่วยงานที่ รับผิดชอบ
				2558 (บาท)	2559 (บาท)	2560 (บาท)			
224	ก่อสร้างถนนลาดยางริมคลอง ชลประทาน 6 ซ้าย 1 ซ้าย หมู่ที่ 11 ต.เดิมบาง ถึงหมู่ที่ 4 ต.ปากน้ำ อ.เดิมบางนางบวช	เพื่อให้ประชาชนในพื้นที่ได้มีถนน สำหรับการคมนาคมได้อย่าง สะดวก รวดเร็ว	ผิวจราจรกว้าง 6 เมตร ยาว 2,500 เมตร	-	6,300,000	-	มีถนนลาด ยางเพิ่มขึ้น 1 เส้น ยาว 2,500 เมตร	ประชาชนในตำบลและ ประชาชนในพื้นที่ ใกล้เคียงได้รับความ สะดวกรวดเร็วขึ้น	กองช่าง
225	ก่อสร้างถนนลาดยางหมู่ที่ 2 เทศบาลตำบลปากน้ำ คาบเกี่ยวพื้นที่ ต.เดิมบาง อ.เดิมบางนางบวช	เพื่อให้ประชาชนในพื้นที่ได้มีถนน สำหรับการคมนาคมได้อย่าง สะดวก รวดเร็ว	ผิวจราจรกว้าง 6 เมตร ยาว 1,500 เมตร จากคลอง ชลประทาน ถึงนายนายถนนอม ไยแจ่ม	-	4,500,000	-	มีถนนลาด ยางเพิ่มขึ้น 1 เส้น ยาว 1,500 เมตร	ประชาชนในตำบลและ ประชาชนในพื้นที่ ใกล้เคียงได้รับความ สะดวกรวดเร็วขึ้น	กองช่าง

226	ปรับปรุงผิวจราจรลาดยางใหม่ เป็น ASPHAL CONCRETE เพื่อเชื่อมต่อระหว่างหมู่ 1,5,6 ต.โคกช้าง กับ ต.ยางนอน อ.เดิมบางนางบวช	เพื่อให้ประชาชนในพื้นที่ได้มีถนน สำหรับใช้ในการคมนาคมได้อย่าง สะดวก รวดเร็ว	ผิวจราจรกว้าง 9 เมตร ยาว 5,500 เมตร รวมไหล่ทาง	-	3,400,000	-	ระยะทาง ถนนที่รับ การปรับปรุง ยาว 5,500 เมตร	ประชาชนในตำบลและ ประชาชนในพื้นที่ ใกล้เคียงได้รับความ สะดวกรวดเร็วขึ้น	กองช่าง
227	ก่อสร้างถนนลาดยาง ต.หนองโพธิ์ อ.หนองหญ้าไซ เชื่อมต่อ ต.แจรงาม อ.หนองหญ้าไซ	เพื่อให้ประชาชนในพื้นที่ได้มีถนน สำหรับใช้ในการคมนาคมได้อย่าง สะดวก รวดเร็ว	ผิวจราจรกว้าง 6 เมตร ยาว 9,800 เมตร	-	-	25,480,000	มีถนนลาด ยางเพิ่มขึ้น 1 เส้น ยาว 9,800 เมตร	ประชาชนในตำบลและ ประชาชนในพื้นที่ ใกล้เคียงได้รับความ	กองช่าง ★ ★
ที่	โครงการ	วัตถุประสงค์	เป้าหมาย (ผลผลิตของโครงการ)	งบประมาณและที่มา			ตัวชี้วัด (KPI)	ผลลัพธ์ที่คาดว่าจะได้รับ	หน่วยงานที่ รับผิดชอบ
				2558 (บาท)	2559 (บาท)	2560 (บาท)			
228	ก่อสร้างถนนลาดยาง หมู่ที่ 9 เทศบาลตำบลเขาหิน คาบเกี่ยวพื้นที่ ตำบลทุ่งคลี อ.เดิมบางนางบวช	เพื่อให้ประชาชนในพื้นที่ได้มีถนน สำหรับใช้ในการคมนาคมได้อย่าง สะดวก รวดเร็ว	ผิวจราจรกว้าง 6 เมตร ยาว 1,500 เมตร	-	-	3,000,000	มีถนนลาด ยางเพิ่มขึ้น 1 เส้น ยาว 1,500 เมตร	ประชาชนในตำบลและ ประชาชนในพื้นที่ ใกล้เคียงได้รับความ สะดวกรวดเร็วขึ้น	กองช่าง
229	โครงการปรับปรุงผิวจราจรลาดยาง แอสฟัลท์ติกคอนกรีตจากแยกถนน สายสระแก้ว - หนองโคก แยกวัด พุทธมงคล ถึงบ้านหัวป้อมคลอง 19	เพื่อให้ประชาชนในพื้นที่ได้มีถนน สำหรับใช้ในการคมนาคมได้อย่าง สะดวก รวดเร็ว	ผิวจราจรกว้าง 6 เมตร ยาว 1,500 เมตร	-	2,790,000	-	ระยะทาง ถนนที่รับ การปรับปรุง ยาว 1,500	ประชาชนในตำบลและ ประชาชนในพื้นที่ ใกล้เคียงได้รับความ สะดวกรวดเร็วขึ้น	กองช่าง

	เป็นการเชื่อมต่อระหว่างตำบล สระแก้ว และตำบลท่าเสด็จ						เมตร		
230	ก่อสร้างถนนลาดยาง หมู่ที่ 5 ต.หนองสะเดา อ.สามชุก ถึง ต.วังศรีราช อ.เดิมบางนางบวช	เพื่อเป็นเส้นทางคมนาคมที่ สะดวกและการขนส่งพืชผล การเกษตรของราษฎรออกสู่ ตลาดทั้งเป็นการเชื่อมต่อระหว่าง ตำบล	ผิวจราจรกว้าง 6 เมตร ยาว 1,200 เมตร	-	2,400,000	-	มีถนนลาด ยางเพิ่มขึ้น 1 เส้น ยาว 1,200 เมตร	ประชาชนในตำบลและ ประชาชนในพื้นที่ ใกล้เคียงได้รับความ สะดวกรวดเร็วขึ้น	กองช่าง ★
ที่	โครงการ	วัตถุประสงค์	เป้าหมาย (ผลผลิตของโครงการ)	งบประมาณและที่มา			ตัวชี้วัด (KPI)	ผลลัพธ์ที่คาดว่าจะ ได้รับ	หน่วยงานที่ รับผิดชอบ
				2558 (บาท)	2559 (บาท)	2560 (บาท)			
231	ก่อสร้างถนนลาดยางคันคลอง ยายสู่มแยกจากถนนหัวเกาะ หนองแปดค้ำ เชื่อมต่อระหว่างหมู่ 6 ตำบลสนามชัยกับตำบลไผ่ขวาง อำเภอเมือง	เพื่อให้ประชาชนในพื้นที่ได้มีถนน สำหรับการคมนาคมได้อย่าง สะดวก รวดเร็ว	ผิวจราจรกว้าง 6 เมตร ยาว 1,000 เมตร	-	-	2,500,000	มีถนนลาด ยางเพิ่มขึ้น 1 เส้น ยาว 1,000 เมตร	ประชาชนในตำบลและ ประชาชนในพื้นที่ ใกล้เคียงได้รับความ สะดวกรวดเร็วขึ้น	กองช่าง
232	ก่อสร้างถนนลาดยางเขตติดต่อ หมู่ 4 ต.วังน้ำซบ อ.ศรีประจันต์ ถึงหมู่ 2,3 ต.ยายยาว อ.สามชุก	เพื่ออำนวยความสะดวกในการ คมนาคมของประชาชน 2 ตำบล และตำบลอื่นๆ	กว้าง 6 เมตร หนา 0.15 เมตร ยาว 700 เมตร	1,500,000	-	-	มีถนนลาด ยางเพิ่มขึ้น 1 เส้น ยาว 700ม.	ประชาชนทั้ง 2 ตำบลมีเส้นทาง เดินทางเพิ่มมากขึ้น	อบจ. สุพรรณบุรี

233	ก่อสร้างถนนลาดยาง หมู่ที่ 2 - 5 ต.ดอนก่ายาน - จากเขตติดต่อตำบลรั้วใหญ่ถึงสะพาน คสล. วัดนิเวศน์ธรรมาราม - จากถนนเลี้ยวเมืองถึงสะพาน คสล. หน้าวัดนิเวศน์ธรรมาราม	เพื่อให้ประชาชนในพื้นที่ได้มีถนน สำหรับการคมนาคมได้อย่าง สะดวก รวดเร็ว	จำนวน 2 สาย <u>สายที่ 1</u> กว้าง 6 เมตร ยาว 1,700 เมตร <u>สายที่ 2</u> กว้าง 6 เมตร ยาว 1,400 เมตร	-	6,696,000	-	มีถนนลาด ยางเพิ่มขึ้น 2 เส้น สายที่ 1ยาว 1,700 เมตร สายที่ 2 ยาว1,400ม.	ประชาชนในตำบลและ ประชาชนในพื้นที่ ใกล้เคียงได้รับความ สะดวกรวดเร็วขึ้น	กองช่าง
234	ก่อสร้างถนนลาดยาง หมู่ที่ 7 ต.บ้านโพธิ์ เชื่อมโยงจากหมู่ที่ 5 ต.รั้วใหญ่ จากถนนลาดยางสาย อู่ยา - ดอนจันทร์ ถึงบ้านนายบุญลือ	เพื่อให้ประชาชนในพื้นที่ได้มีถนน สำหรับการคมนาคมได้อย่าง สะดวก รวดเร็ว	ผิวจราจรกว้าง 6 เมตร ยาว 550 เมตร	-	-	987,000	มีถนนลาด ยางเพิ่มขึ้น 1 เส้น ยาว 550ม.	ประชาชนในตำบลและ ประชาชนในพื้นที่ ใกล้เคียงได้รับความ สะดวกรวดเร็วขึ้น	กองช่าง
ที่	โครงการ	วัตถุประสงค์	เป้าหมาย (ผลผลิตของโครงการ)	งบประมาณและที่มา			ตัวชี้วัด (KPI)	ผลลัพธ์ที่คาดว่าจะได้รับ	หน่วยงานที่รับผิดชอบ
				2558 (บาท)	2559 (บาท)	2560 (บาท)			
235	ก่อสร้างถนนลาดยางแคปซีล หมู่ที่ 4 ต.สระพังลาน ถึงหมู่ที่ 7 ต.สระยายโสม อ.อุทุม	เพื่อให้ประชาชนในพื้นที่ได้มีถนน สำหรับการคมนาคมได้อย่าง สะดวก รวดเร็ว	ผิวจราจรกว้าง 6 เมตร ระยะทางยาว 700 เมตร	1,400,000	-	-	มีถนนลาด ยางเพิ่มขึ้น 1 เส้น ยาว 700ม.	ประชาชนในตำบลและ ประชาชนในพื้นที่ ใกล้เคียงได้รับความ สะดวกรวดเร็วขึ้น	กองช่าง ★
236	โครงการก่อสร้างถนนผิวทางลาดยางแคปซีล (CAPE SEAL) ช่วงที่ 1 บ้านสุวรรณวัฒน์ หมู่ที่ 9 ตำบลสระพังลาน ถึงเขตติดต่อ	เพื่อจ่ายเป็นก่อสร้างถนนลาดยาง ผิวจราจร CAPE SEAL	ขนาดกว้าง 6.00 ม. ไหล่ทาง 0.50 เมตร ยาว 700 เมตร	12,000,000	-	-	มีถนนลาด ยางเพิ่มขึ้น 1 เส้น ยาว 700ม.	ประชาชนมีเส้นทาง คมนาคมที่ดีขึ้น	กองช่าง

237	ตำบลสระยายโสม อ.อุ้มทอง จังหวัดสุพรรณบุรี	โครงการก่อสร้างลาดยางแบบ CAPE SEAL หมู่ที่ 9 , 6 จากบริเวณ ที่นายนายหนู เจาตระกูล หมู่ที่ 9 ถึงหมู่ที่ 6 เขตติดต่อตำบลยูงทะเลาย	เพื่อจ่ายเป็นก่อสร้างถนนลาดยาง ผิวจราจร CAPE SEAL	ผิวจราจรกว้าง 6 เมตร ระยะ ทางยาว 3,250 เมตร คิดเป็น พื้นที่ไม่น้อยกว่า 19,500 เมตร	15,209,000	-	-	มีถนนลาด ยางเพิ่มขึ้น 1 เส้น ยาว 3,250 เมตร	ประชาชนมีเส้นทาง คมนาคมที่ดีขึ้น	กองช่าง
238		ก่อสร้างถนนลาดยาง หมู่ที่ 2 ต.ย่านยาว อ.สามชุก ถึงบึงควง ต.ดอนปรู อ.ศรีประจันต์	เพื่อให้ประชาชนในพื้นที่ได้มีถนน สำหรับการคมนาคมได้อย่าง สะดวก รวดเร็ว	ผิวจราจรกว้าง 6 เมตร ระยะทางยาว 1,000 เมตร	-	2,000,000	-	มีถนนลาด ยางเพิ่มขึ้น 1 เส้น ยาว 1,000 เมตร	ประชาชนในตำบลและ ประชาชนในพื้นที่ ใกล้เคียงได้รับความ	กองช่าง ★
ที่	โครงการ	วัตถุประสงค์	เป้าหมาย (ผลผลิตของโครงการ)	งบประมาณและที่มา			ตัวชี้วัด (KPI)	ผลลัพธ์ที่คาดว่าจะ ได้รับ	หน่วยงานที่ รับผิดชอบ	
				2558 (บาท)	2559 (บาท)	2560 (บาท)				
239	ก่อสร้างถนนลาดยาง หมู่ที่ 5 ต.หนองสะเดา อ.สามชุก ถึงถนน บ้านทึง - หนองอีพัง อ.สามชุก	เพื่อให้ประชาชนในพื้นที่ได้มีถนน สำหรับการคมนาคมได้อย่าง สะดวก รวดเร็ว	ผิวจราจรกว้าง 6 เมตร ระยะทางยาว 1,000 เมตร	-	2,000,000	-	มีถนนลาด ยางเพิ่มขึ้น 1 เส้น ยาว 1,000 เมตร	ประชาชนในตำบลและ พื้นที่ใกล้เคียงได้รับ ความสะดวก	กองช่าง ★	
240	ก่อสร้างถนนลาดยาง หมู่ที่ 7 ต.กระเสียว อ.สามชุก และหมู่ที่ 3 ต.กระเสียว ถึงหมู่ที่ 1 ต.กระเสียว	เพื่อให้ประชาชนในพื้นที่ได้มีถนน สำหรับการคมนาคมได้อย่าง สะดวก รวดเร็ว	ผิวจราจรกว้าง 6 เมตร ระยะทางยาว 1,000 เมตร	-	-	2,000,000	มีถนนลาด ยางเพิ่มขึ้น 1 เส้น ยาว	ประชาชนในตำบลและ ประชาชนในพื้นที่ ใกล้เคียงได้รับความ	กองช่าง ★	

	อ.สามชุก						1,000 เมตร	สะดวกรวดเร็วขึ้น	
241	ก่อสร้างถนนลาดยางบ้านหนองโสน หมู่ที่ 1 ต.หนองผักนาก อ.สามชุก ถึงหมู่ที่ 2 ต.หนองราชวัตร อ.หนองหญ้าไซ	เพื่อให้ประชาชนในพื้นที่ได้มีถนน สำหรับใช้ในการคมนาคมได้อย่าง สะดวก รวดเร็ว	ผิวจราจรกว้าง 6 เมตร ระยะทางยาว 1,000 เมตร	-	2,000,000	-	มีถนนลาด ยางเพิ่มขึ้น 1 เส้น ยาว 1,000 เมตร	ประชาชนในตำบลและ ประชาชนในพื้นที่ ใกล้เคียงได้รับความ สะดวกรวดเร็วขึ้น	กองช่าง ★
242	ก่อสร้างถนนลาดยางแอสฟัลต์ติก คันคลองสังข์ หมู่ที่ 1,4,5 ต.วัดดาว ถึงหมู่ที่ 1,8 ต.บางใหญ่ อ.บางปลาม้า	เพื่อให้ประชาชนในพื้นที่ได้มีถนน สำหรับใช้ในการคมนาคมได้อย่าง สะดวก รวดเร็ว	ผิวจราจรกว้าง 6 เมตร ความยาวประมาณ 1,000 ม.	-	2,000,000	-	มีถนนลาด ยางเพิ่มขึ้น 1 เส้น ยาว 1,000 เมตร	ประชาชนในตำบลและ ประชาชนในพื้นที่ ใกล้เคียงได้รับความ สะดวกรวดเร็วขึ้น	กองช่าง ★
ที่	โครงการ	วัตถุประสงค์	เป้าหมาย (ผลผลิตของโครงการ)	งบประมาณและที่มา			ตัวชี้วัด (KPI)	ผลลัพธ์ที่คาดว่าจะได้รับ	หน่วยงานที่รับผิดชอบ
				2558 (บาท)	2559 (บาท)	2560 (บาท)			
243	โครงการก่อสร้างถนนลาดยางหมู่ 16 จุดเริ่มถนนลาดยางเดิมถึงสะพานปูน เขตติดต่อตำบลหนองบ่อ	เพื่อให้ประชาชนมีเส้นทางการคมนาคมที่สะดวก	ระยะทาง 0.200 กม. กว้าง 6 เมตร	-	500,000	-	มีถนนลาด ยางเพิ่มขึ้น 1 เส้น ระยะ ทาง 0.200 กิโลเมตร	ประชาชนมีเส้นทางคมนาคมที่สะดวก	
244	โครงการก่อสร้างถนนลาดยาง หมู่ที่ 1	เพื่อให้ประชาชนในพื้นที่ได้มีถนน	ผิวจราจรกว้าง 6 เมตร	2,000,000	-	-	มีถนนลาด	ประชาชนในตำบลและ	กองช่าง

	ต.ห้วยขมิ้น ติดต่อกับหมู่ที่ 6 ต.นิคมกระเสียว อ.ด่านช้าง	สำหรับใช้ในการคมนาคมได้อย่าง สะดวก รวดเร็ว	ความยาวประมาณ 1,000 ม.				ยางเพิ่มขึ้น 1 เส้น ยาว 1,000 เมตร	ประชาชนในพื้นที่ ใกล้เคียงได้รับความ สะดวกรวดเร็วขึ้น	★
245	ก่อสร้างถนนลาดยาง หมู่ที่ 1 ตำบลนิคมกระเสียว กับตำบล ด่านช้าง อำเภอด่านช้าง	เพื่อให้ประชาชนในพื้นที่ได้มีถนน สำหรับใช้ในการคมนาคมได้อย่าง สะดวก รวดเร็ว	ผิวจราจรกว้าง 6 เมตร ความยาวประมาณ 1,000 ม.	-	2,000,000	-	มีถนนลาด ยางเพิ่มขึ้น 1 เส้น ยาว 1,000 เมตร	ประชาชนในตำบลและ พื้นที่ใกล้เคียงได้รับ ความสะดวก	กองช่าง ★
246	ก่อสร้างถนนลาดยางบ้านเขาใหญ่ ตำบลองค์พระ เชื่อมต่อกับตำบล หนองปรือ อำเภอด่านช้าง	เพื่อให้ประชาชนในพื้นที่ได้มีถนน สำหรับใช้ในการคมนาคมได้อย่าง สะดวก รวดเร็ว	ผิวจราจรกว้าง 6 เมตร ความยาวประมาณ 1,000 ม.	-	-	2,000,000	มีถนนลาด ยางเพิ่มขึ้น 1 เส้น ยาว 1,000 เมตร	ประชาชนในตำบลและ ประชาชนในพื้นที่ ใกล้เคียงได้รับความ สะดวกรวดเร็วขึ้น	กองช่าง ★
ที่	โครงการ	วัตถุประสงค์	เป้าหมาย (ผลผลิตของโครงการ)	งบประมาณและที่มา			ตัวชี้วัด (KPI)	ผลลัพธ์ที่คาดว่าจะ ได้รับ	หน่วยงานที่ รับผิดชอบ
				2558 (บาท)	2559 (บาท)	2560 (บาท)			
247	ก่อสร้างถนนลาดยางผิวแอสฟัลต์ติก หมู่ที่ 1 เชื่อมต่อหมู่ที่ 4 สายบ้าน ดอนมะเกลือ - บ้านห้วยม้าลอย ต.หนองสาหร่าย อ.ดอนเจดีย์ ซึ่งเป็นถนนคาบเกี่ยวกับหมู่ที่ 2 ต.หนองราชวัตร อ.หนองหญ้าไซ	เพื่อให้ประชาชนในพื้นที่ได้มีถนน สำหรับใช้ในการคมนาคมได้อย่าง สะดวก รวดเร็ว	ผิวจราจรกว้าง 6 เมตร ไหล่ทางข้างละ 1 เมตร ระยะทาง 4,885 เมตร	-	9,600,000	-	มีถนนลาด ยางเพิ่มขึ้น 1 เส้น ระยะทาง 4,885เมตร	ประชาชนในตำบลและ ประชาชนในพื้นที่ ใกล้เคียงได้รับความ สะดวกรวดเร็วขึ้น	กองช่าง ★

	และหมู่ที่ 9 ต.บ้านสระ อ.สามชุก									
248	โครงการปรับปรุงคันคลองชลประทานโดยลงหินคลุกบดอัดแน่น หมู่ที่ 7ต.สระพังลาน-11 ต.ดอนมะเกลือ	เพื่อให้ประชาชนในพื้นที่ได้มีถนนสำหรับใช้ในการคมนาคมได้อย่างสะดวก รวดเร็ว	กว้าง 8 เมตร ยาว 700 เมตร หนา 0.15 เมตร	500,000	-	-	ระยะทางถนนที่รับการปรับปรุง ยาว 1,500 เมตร	ประชาชนในตำบลและประชาชนในพื้นที่ใกล้เคียงได้รับความสะดวกรวดเร็วขึ้น	อบจ.สุพรรณบุรี **	
249	ก่อสร้างถนนลาดยางจากสามแยกหนองปรือ หมู่ที่ 7 ต.หนองขาม ถึงบ้านหนองห้าง อ.หนองหญ้าไซ ถึงเขตติดต่อ จ.กาญจนบุรี	เพื่อให้ประชาชนในพื้นที่ได้มีถนนสำหรับใช้ในการคมนาคมได้อย่างสะดวก รวดเร็ว	ผิวจราจรกว้าง 6 เมตร ความยาวประมาณ 2,000 ม.	-	-	5,000,000	มีถนนลาดยางเพิ่มขึ้น 1 เส้น ระยะทาง 2,000เมตร	ประชาชนในตำบลและประชาชนในพื้นที่ใกล้เคียงได้รับความสะดวกรวดเร็วขึ้น	กองช่าง ★	
ที่	โครงการ	วัตถุประสงค์	เป้าหมาย (ผลผลิตของโครงการ)	งบประมาณและที่มา			ตัวชี้วัด (KPI)	ผลลัพธ์ที่คาดว่าจะได้รับ	หน่วยงานที่รับผิดชอบ	
				2558 (บาท)	2559 (บาท)	2560 (บาท)				
250	ก่อสร้างถนนลาดยางสายคันคลอง ม.อ. หมู่ที่ 7 ต.ดอนเจดีย์ เชื่อมต่อกับ ต.ไร่รถ อ.ดอนเจดีย์	เพื่อให้ประชาชนในพื้นที่ได้มีถนนสำหรับใช้ในการคมนาคมได้อย่างสะดวก รวดเร็ว	ผิวจราจรกว้าง 6 เมตร ระยะทาง 1,700 เมตร	-	4,042,000	-	มีถนนลาดยางเพิ่มขึ้น 1 เส้น ระยะทาง 1,700เมตร	ประชาชนในตำบลและประชาชนในพื้นที่ใกล้เคียงได้รับความสะดวกรวดเร็วขึ้น	กองช่าง ★	

251	ก่อสร้างถนนลาดยางบ้านคูเมือง ตำบลทุ่งคลี อำเภอเดิมบางนางบวช เชื่อมต่อตำบลสระแจง จ.สิงห์บุรี	เพื่อให้ประชาชนในพื้นที่ได้มีถนน สำหรับใช้ในการคมนาคมได้อย่าง สะดวก รวดเร็ว	ผิวจราจรกว้าง 6 เมตร ความยาวประมาณ 1,000 ม.	-	1,900,000	-	มีถนนลาด ยางเพิ่มขึ้น 1 เส้น ระยะทาง 1,000เมตร	ประชาชนในตำบลและ ประชาชนในพื้นที่ ใกล้เคียงได้รับความ สะดวกรวดเร็วขึ้น	กองช่าง ★
252	โครงการก่อสร้างถนนลาดยางผิว จราจรCAPE SEAL บ้านเขา ชานหมาก หมู่ที่ 8 จากบริเวณ ทางหลวงแผ่นดิน หมายเลข 324 (ข้างป้อมตำรวจทางหลวง) - บริเวณทางหลวงท้องถิ่น สพ.ถ 41 -018 บ้านเขาชานหมาก - บ้านหนองบัว	เพื่อจ่ายเป็นก่อสร้างถนนลาดยาง ผิวจราจร CAPE SEAL	ขนาดผิวจราจรกว้าง 6.00 ม. ยาว 850 ม. มีพื้นที่ลาดยาง ไม่น้อยกว่า 5,100 ตารางม. พร้อมไหล่ทางกว้างข้างละ 0.00-0.50 ม.หรือตาม สภาพพื้นที่	10,000,000	-	-	มีถนนลาด ยางเพิ่มขึ้น 1 เส้น ยาว 850 ม.	ประชาชนมีเส้นทาง คมนาคมที่ดีขึ้น	กองช่าง
ที่	โครงการ	วัตถุประสงค์	เป้าหมาย (ผลผลิตของโครงการ)	งบประมาณและที่มา			ตัวชี้วัด (KPI)	ผลลัพธ์ที่คาดว่าจะ ได้รับ	หน่วยงานที่ รับผิดชอบ
				2558 (บาท)	2559 (บาท)	2560 (บาท)			
253	โครงการเสริมคันคลอง หมู่ที่ 10 ต.กระจัน-หมู่ที่ 3 ต.ยูงทะลาย	เพื่อให้ประชาชนในพื้นที่ได้มีถนน สำหรับใช้ในการคมนาคมได้อย่าง สะดวก รวดเร็ว	กว้าง 4 เมตร หนา 0.1 เมตร ระยะทาง 5,000 เมตร พื้นที่ไม่น้อยกว่า 20,000 ตารางเมตร	1,000,000	-	-	จำนวน 1 แห่ง	ประชาชนมีความ ปลอดภัยจากปัญหา น้ำท่วมพื้นที่ทาง การเกษตร	อบจ. สุพรรณบุรี **

254	ก่อสร้างถนนลาดยางจากหมู่ที่ 2,7 ตำบลเขาหิน อำเภอดงหลวงนางบวช ถึงตำบลศรีบัวทอง จังหวัดอ่างทอง	เพื่อให้ประชาชนในพื้นที่ได้มีถนน สำหรับใช้ในการคมนาคมได้อย่าง สะดวก รวดเร็ว	ผิวจราจรกว้าง 6 เมตร ความยาวประมาณ 2,000 ม.	-	5,000,000	-	มีถนนลาด ยางเพิ่มขึ้น 1 เส้น ยาว 2,000 เมตร	ประชาชนในตำบลและ ประชาชนในพื้นที่ ใกล้เคียงได้รับความ สะดวกรวดเร็วขึ้น	กองช่าง ★
255	ก่อสร้างถนนลาดยางหมู่ที่ 5 ตำบลโคกช้าง อำเภอดงหลวงนางบวช ถึงตำบลพิกพัน จังหวัดสิงห์บุรี	เพื่อให้ประชาชนในพื้นที่ได้มีถนน สำหรับใช้ในการคมนาคมได้อย่าง สะดวก รวดเร็ว	ผิวจราจรกว้าง 6 เมตร ระยะทางยาว 6 กิโลเมตร	-	-	18,000,000	มีถนนลาด ยางเพิ่มขึ้น 1 เส้น ยาว 6 กม.	ประชาชนในตำบลและ พื้นที่ใกล้เคียงได้รับ ความสะดวก	กองช่าง ★
256	ก่อสร้างถนนลาดยางสายหลัก เชื่อมระหว่างบ้านหนองมะเขือขึ้น 5 ถึงบ้านวังจรเข้ หมู่ที่ 6 ต.องค์พระ เชื่อมต่อตำบลวังยาว อำเภอด่านช้าง	เพื่อให้ประชาชนในพื้นที่ได้มีถนน สำหรับใช้ในการคมนาคมได้อย่าง สะดวก รวดเร็ว	ผิวจราจรกว้าง 6 เมตร ระยะทางยาว 6,000 เมตร	-	-	14,000,000	มีถนนลาด ยางเพิ่มขึ้น 1 เส้น ยาว 6,000 เมตร	ประชาชนในตำบลและ ประชาชนในพื้นที่ ใกล้เคียงได้รับความ สะดวกรวดเร็วขึ้น	กองช่าง ★★
ที่	โครงการ	วัตถุประสงค์	เป้าหมาย (ผลผลิตของโครงการ)	งบประมาณและที่มา			ตัวชี้วัด (KPI)	ผลลัพธ์ที่คาดว่าจะได้รับ	หน่วยงานที่รับผิดชอบ
				2558 (บาท)	2559 (บาท)	2560 (บาท)			
257	โครงการลาดยางคันคลองชลประทาน 1 ซ้าย 2 ขวา 1 ซ้าย ผิวแบบ Cape Serl(ช่วงที่ 2)	เพื่อให้ประชาชนในพื้นที่ได้มีถนน สำหรับใช้ในการคมนาคมได้อย่าง สะดวก รวดเร็ว	ขนาดกว้าง 5.00 เมตร ยาว 110เมตร	200,000	-	-	มีถนนลาด ยางเพิ่มขึ้น 1 เส้น	ประชาชนในตำบลและ ประชาชนในพื้นที่ ใกล้เคียงได้รับความ	อบจ. สุพรรณบุรี

	หมู่ที่ 15 บ้านทุ่งพิบูล ต.วังลึก อ.สามชุก - หมู่ที่ 7 ต.ย่านยาว อ.สามชุกหมู่ที่ 5 ต.ดอนปรู อ.ศรีประจันต์						ยาว 110 เมตร	สะดวกรวดเร็วขึ้น	
258	ก่อสร้างถนนลาดยางสายบ้านทุ่งนา ตาปิ่น ต.ด่านช้าง อ.ด่านช้าง เชื่อมต่อบ้านทุ่งแสม ต.หนองขาม อ.หนองหญ้าไซ	เพื่อให้ประชาชนในพื้นที่ได้มีถนน สำหรับการคมนาคมได้อย่าง สะดวก รวดเร็ว	ผิวจราจรกว้าง 6 เมตร ระยะทางยาว 4,000 เมตร	-	10,000,000	-	มีถนนลาด ยางเพิ่มขึ้น 1 เส้น ระยะทาง ยาว 4,000 เมตร	ประชาชนในตำบลและ ประชาชนในพื้นที่ ใกล้เคียงได้รับความ สะดวกรวดเร็วขึ้น	กองช่าง ★★
259	โครงการปรับปรุงถนนโดยถมดิน พร้อมลงลูกรังบดอัดแน่น หมู่ที่ 7 ต.เขาดิน อ.เดิมบางฯ - เขต ต.ศรีบัวทอง	เพื่อให้ประชาชนในพื้นที่ได้มีถนน สำหรับการคมนาคมได้อย่าง สะดวก รวดเร็ว	กว้างเฉลี่ย 7.00 เมตรสูงเฉลี่ย 0.50 เมตร ยาว 750 เมตร ปริมาตรดินถม 2,450 ลูกบาศก์เมตร	800,000	-	-	มีถนนลาด ยางเพิ่มขึ้น 1 เส้น ระยะทาง ยาว 750 เมตร	ประชาชนในตำบลและ ประชาชนในพื้นที่ ใกล้เคียงได้รับความ สะดวกรวดเร็วขึ้น	อบจ. สุพรรณบุรี
ที่	โครงการ	วัตถุประสงค์	เป้าหมาย (ผลผลิตของโครงการ)	งบประมาณและที่มา			ตัวชี้วัด (KPI)	ผลลัพธ์ที่คาดว่าจะ ได้รับ	หน่วยงานที่ รับผิดชอบ
				2558 (บาท)	2559 (บาท)	2560 (บาท)			
260	ก่อสร้างถนนลาดยาง หมู่ที่ 2 ต.นิคมกระเสียว ถึงบ้านพุปลาแก้ง	เพื่อให้ประชาชนในพื้นที่ได้มีถนน สำหรับการคมนาคมได้อย่าง	ผิวจราจรกว้าง 6 เมตร ระยะทางยาว 5 กิโลเมตร	-	-	9,000,000	มีถนนลาด ยางเพิ่มขึ้น	ประชาชนในตำบลและ พื้นที่ใกล้เคียงได้รับ	กองช่าง ★★

	ต.ด่านช้าง อ.ด่านช้าง	สะดวก รวดเร็ว	พร้อมไหล่ทางข้างละ 1 เมตร				1 เส้น ระยะทางยาว 750 เมตร	ความสะดวก	
261	ก่อสร้างถนนลาดยางคันคลอง ม.อ. จากทางแยกสะพานหนองบัวเอน ต.ไร่รถ อ.ดอนเจดีย์ ถึงเขตติดต่อ หมู่ที่ 7 ต.ตลิ่งชัน อ.เมือง	เพื่อให้ประชาชนในพื้นที่ได้มีถนน สำหรับใช้ในการคมนาคมได้อย่าง สะดวก รวดเร็ว	ผิวจราจรกว้าง 6 เมตร ระยะทางยาว 5,000 เมตร พร้อมไหล่ทางข้างละ 1.50 ม.	-	15,000,000	-	มีถนนลาดยางเพิ่มขึ้น 1 เส้น ระยะทางยาว 5,000 เมตร	ประชาชนในตำบลและ ประชาชนในพื้นที่ ใกล้เคียงได้รับความ สะดวกรวดเร็วขึ้น	กองช่าง ★ ★
262	ก่อสร้างถนนลาดยางคันคลอง ชลประทาน หมู่ที่ 6 ต.หนองหญ้าไซ ถึงเขตติดต่อ ต.หนองโพธิ์ อ.หนองหญ้าไซ	เพื่อให้ประชาชนในพื้นที่ได้มีถนน สำหรับใช้ในการคมนาคมได้อย่าง สะดวก รวดเร็ว	ผิวจราจรกว้าง 6 เมตร ระยะทางยาว 2,000 เมตร	-	-	4,400,000	มีถนนลาดยางเพิ่มขึ้น 1 เส้น ระยะทางยาว 2,000 เมตร	ประชาชนในตำบลและ ประชาชนในพื้นที่ ใกล้เคียงได้รับความ สะดวกรวดเร็วขึ้น	กองช่าง ★ ★
263	ก่อสร้างถนนลาดยางจากสี่แยก หนองกวาง ตำบลหนองหญ้าไซ ถึงเขตติดต่อ ต.ทัพหลวง อ.หนองหญ้าไซ	เพื่อให้ประชาชนในพื้นที่ได้มีถนน สำหรับใช้ในการคมนาคมได้อย่าง สะดวก รวดเร็ว	ผิวจราจรกว้าง 6 เมตร ระยะทางยาว 2,200 เมตร	-	4,840,000	-	มีถนนลาดยางเพิ่มขึ้น 1 เส้น ระยะทางยาว 2,200 เมตร	ประชาชนในตำบลและ ประชาชนในพื้นที่ ใกล้เคียงได้รับความ สะดวกรวดเร็วขึ้น	กองช่าง ★ ★
ที่	โครงการ	วัตถุประสงค์	เป้าหมาย (ผลผลิตของโครงการ)	งบประมาณและที่มา			ตัวชี้วัด (KPI)	ผลลัพธ์ที่คาดว่าจะได้รับ	หน่วยงานที่รับผิดชอบ
				2558 (บาท)	2559 (บาท)	2560 (บาท)			
264	โครงการก่อสร้างสะพานคอนกรีต	เพื่อใช้เป็นทางสัญจรเชื่อมระหว่าง	กว้าง 6 เมตร ยาวไม่น้อยกว่า	1,500,000	-	-	ได้สะพาน	การสัญจรระหว่างตำบล	อบจ.

	หมู่ 8 ต.มะขามล้ม เชื่อมต่อ ต.ดอนกำยาน	ต.มะขามล้มและต.ดอนกำยาน	15 เมตร				เพิ่มขึ้น 1 เส้น ระยะทาง ยาว 15 เมตร	เป็นไปด้วยความสะดวก	สุพรรณบุรี
265	ก่อสร้างถนนลาดยางจากหลังป้อม ปตท. หมู่ที่ 13 ต.หนองหญ้าไซ ถึงเขตติดต่อ หมู่ 5 ต.หนองราชวัตร อ.หนองหญ้าไซ	เพื่อให้ประชาชนในพื้นที่ได้มีถนน สำหรับการคมนาคมได้อย่าง สะดวก รวดเร็ว	ผิวจราจรกว้าง 6 เมตร ระยะทางยาว 5,000 เมตร	-	-	11,000,000	มีถนนลาด ยางเพิ่มขึ้น 1 เส้น ระยะทาง ยาว 5,000 เมตร	ประชาชนในตำบลและ พื้นที่ใกล้เคียงได้รับ ความสะดวก	กองช่าง ★★
266	ก่อสร้างถนนลาดยาง หมู่ที่ 5 ต.ศาลาขาว อ.เมือง เขตติดต่อ ตำบลดอนคา อำเภอบางบาล	เพื่อให้ประชาชนในพื้นที่ได้มีถนน สำหรับการคมนาคมได้อย่าง สะดวก รวดเร็ว	ผิวจราจรกว้าง 6 เมตร ระยะทางยาว 250 เมตร	-	600,000	-	มีถนนลาด ยางเพิ่มขึ้น 1 เส้น ระยะ ทางยาว 5000 เมตร	ประชาชนในตำบลและ ประชาชนในพื้นที่ ใกล้เคียงได้รับความ สะดวกรวดเร็วขึ้น	กองช่าง ★★
267	ก่อสร้างถนนลาดยางผิว CAPE SEAL บริเวณหมู่ที่ 8 ต.บ้านโพธิ์ จากถนนสายอยุธยา - ดอนเจดีย์ ถึงบ้านนายทวี โพธิ์ศรีทอง เชื่อมต่อเขต ต.ดอนโพธิ์ทอง อ.เมือง	เพื่อให้ประชาชนในพื้นที่ได้มีถนน สำหรับการคมนาคมได้อย่าง สะดวก รวดเร็ว	ผิวจราจรกว้าง 6 เมตร พร้อมไหล่ทางยาว 500 เมตร	1,350,000	-	-	มีถนนลาด ยางเพิ่มขึ้น 1 เส้น ระยะ ทางยาว 500 เมตร	ประชาชนในตำบลและ ประชาชนในพื้นที่ ใกล้เคียงได้รับความ สะดวกรวดเร็วขึ้น	กองช่าง ★★
ที่	โครงการ	วัตถุประสงค์	เป้าหมาย (ผลผลิตของโครงการ)	งบประมาณและที่มา			ตัวชี้วัด (KPI)	ผลลัพธ์ที่คาดว่าจะ ได้รับ	หน่วยงานที่ รับผิดชอบ
				2558 (บาท)	2559 (บาท)	2560 (บาท)			

268	ก่อสร้างถนนลาดยางผิว CAPE SEAL บริเวณคั่นคลองระบายน้ำทุ่งสามแสนทั้ง 2 ฝั่ง (เขตติดต่อตำบลไร่รถ,ตลิ่งชัน,บ้านโพธิ์,สนามคลี และตำบลสระแก้ว	เพื่อให้ประชาชนในพื้นที่ได้มีถนนสำหรับใช้ในการคมนาคมได้อย่างสะดวก รวดเร็ว	ผิวจราจรกว้าง 6 เมตร พร้อมไหล่ทาง ระยะทางยาว ฝั่งละ 8 กิโลเมตร (รวม 2 ฝั่ง 16 กิโลเมตร)	-	-	43,200,000	มีถนนลาดยางเพิ่มขึ้น 1 เส้น ระยะทางยาว 16 กิโลเมตร	ประชาชนในตำบลและประชาชนในพื้นที่ใกล้เคียงได้รับความสะดวกรวดเร็วขึ้น	กองช่าง ★★
269	โครงการลงลูกรังถนนสายคั่นคลองห้าร้อย หมู่ที่ 3 ต.หนองกระทุ่ม ถึงหมู่ที่ 3 ต.บ่อกรู	เพื่อเป็นเส้นทางคมนาคมที่สะดวกและการขนส่งพืชผลทางการเกษตรของราษฎรออกสู่ตลาด ทั้งยังเป็น การเชื่อมต่อระหว่างตำบล	ผิวจราจรกว้าง 8 เมตร ยาว 2,600 เมตร หนา 0.12 เมตร	-	886,000	-	ระยะทาง ถนนที่ลงลูกรังถนน ยาว 2,600 เมตร	ประชาชนได้รับประโยชน์ในการเดินทางสัญจรร่วมกัน	
270	ก่อสร้างถนนลาดยางสายภายใน หมู่บ้านดอนกระเบื้อง หมู่ที่ 3 ตำบล บางพลับถึงคลองชลประทานตำบล บ้านกุ่ม อำเภอสองพี่น้อง	เพื่อให้ประชาชนในพื้นที่ได้มีถนน สำหรับใช้ในการคมนาคมได้อย่าง สะดวก รวดเร็ว	ผิวจราจรกว้าง 6 เมตร หนา 5 เซนติเมตร ระยะทาง ยาว 2,000 เมตร	-	2,220,000	-	มีถนนลาด ยางเพิ่มขึ้น 1 เส้น ระยะ ทางยาว 2,000 เมตร	ประชาชนในตำบลและ ประชาชนในพื้นที่ ใกล้เคียงได้รับความ สะดวกรวดเร็วขึ้น	กองช่าง ★★
271	ก่อสร้างถนนผิวลาดยาง หมู่ที่ 4 ต.บ้านช้าง เชื่อมต่อ ต.บางตาเถร อ.สองพี่น้อง	เพื่อให้ประชาชนในพื้นที่ได้มีถนน สำหรับใช้ในการคมนาคมได้อย่าง สะดวก รวดเร็ว	ผิวจราจรกว้าง 6 เมตร ระยะทางยาว 1,800 เมตร	-	3,000,000	-	มีผิวลาดยาง เพิ่มขึ้น 1 เส้น ระยะ ทางยาว 1,800 เมตร	ประชาชนในตำบลและ ประชาชนในพื้นที่ ใกล้เคียงได้รับความ สะดวกรวดเร็วขึ้น	กองช่าง ★★
ที่	โครงการ	วัตถุประสงค์	เป้าหมาย (ผลผลิตของโครงการ)	งบประมาณและที่มา			ตัวชี้วัด (KPI)	ผลลัพธ์ที่คาดว่าจะได้รับ	หน่วยงานที่ รับผิดชอบ
				2558 (บาท)	2559 (บาท)	2560 (บาท)			

272	ก่อสร้างถนนลาดยางจากถนน ลาดยางเขตติดต่อกุมหมู่ที่ 7 ต.ย่านยาว อ.สามชุก กม.+0.000 ถึงหมู่ที่ 4 ต.ดอนปรู กม.+4.000 เมตร	เพื่อให้ประชาชนในพื้นที่ได้มีถนน สำหรับการคมนาคมได้อย่าง สะดวก รวดเร็ว	ผิวจราจรกว้าง 6 เมตร ระยะทางยาว 4,000 เมตร	-	-	9,600,000	มีถนนลาด ยางเพิ่มขึ้น 1 เส้น ระยะ ทางยาว 4,000 เมตร	ประชาชนในตำบลและ ประชาชนในพื้นที่ ใกล้เคียงได้รับความ สะดวกรวดเร็วขึ้น	กองช่าง ★★
273	ก่อสร้างถนนลาดยางจากสะพาน ท่าพิบูลเขตติดต่อกุมหมู่ที่ 15 ต.วังลึก อ.สามชุก กม.+0.000 ถึงถนน คสล. บ้านหนองใหญ่ - หนองทอง หมู่ที่ 5 ต.ดอนปรู อ.ศรีประจันต์	เพื่อให้ประชาชนในพื้นที่ได้มีถนน สำหรับการคมนาคมได้อย่าง สะดวก รวดเร็ว	ผิวจราจรกว้าง 6 เมตร ระยะทางยาว 2,000 เมตร	-	4,800,000	-	มีถนนลาด ยางเพิ่มขึ้น 1 เส้น ระยะ ทางยาว 2,000 เมตร	ประชาชนในตำบลและ ประชาชนในพื้นที่ ใกล้เคียงได้รับความ สะดวกรวดเร็วขึ้น	กองช่าง ★★
274	โครงการปรับปรุงถนนคันคลอง หมู่ 2 ต.เขาดิน - เขต หมู่ที่ 8 ต.ทุ่งคลี อ.เดิมบา	เพื่อให้ประชาชนในพื้นที่ได้มีถนน สำหรับการคมนาคมได้อย่าง สะดวก รวดเร็ว	ขนาดกว้าง 4.00 ม.ยาว 1,960 เมตร ปริมาตรลูกรัง 784 ลูกบาศก์เมตร พร้อมปรับเกลี่ยเรียบ	334,000	-	-	ระยะทาง ถนนที่รับ การปรับปรุง ยาว 1,960 เมตร	ประชาชนในตำบลและ ประชาชนในพื้นที่ ใกล้เคียงได้รับความ สะดวกรวดเร็วขึ้น	อบจ. สุพรรณบุรี
ที่	โครงการ	วัตถุประสงค์	เป้าหมาย (ผลผลิตของโครงการ)	งบประมาณและที่มา			ตัวชี้วัด (KPI)	ผลลัพธ์ที่คาดว่าจะ ได้รับ	หน่วยงานที่ รับผิดชอบ
				2558	2559	2560			

				(บาท)	(บาท)	(บาท)			
275	ก่อสร้างถนนลาดยางเรียบคลองชลประทาน หมู่ที่ 3 บ้านลาดตาล เชื่อมติดต่อดำบลดอนตาล (จากสะพานวัดใหม่อินทราวาส หมู่ที่ 5 สุดเขต ต.ดอนมะสังข์ เชื่อมติดต่อด.ดอนตาล อ.เมือง)	เพื่อให้ประชาชนในพื้นที่ได้มีถนนสำหรับใช้ในการคมนาคมได้อย่างสะดวก รวดเร็ว	ผิวจราจรกว้าง 6 เมตร ระยะทางยาว 3,900 เมตร	-	-	4,250,000	มีถนนลาดยางเพิ่มขึ้น 1 เส้น ระยะทางยาว 3,900 เมตร	ประชาชนในตำบลและประชาชนในพื้นที่ใกล้เคียงได้รับความสะดวกรวดเร็วขึ้น	กองช่าง ★ ★
276	ก่อสร้างถนนลาดยางบริเวณคั่นคลองวังกุ่ม หมู่ที่ 1 ตำบลโพธิ์พระยา เชื่อมต่อเขต อบต.พิหารแดง อ.เมือง	เพื่อให้ประชาชนในพื้นที่ได้มีถนนสำหรับใช้ในการคมนาคมได้อย่างสะดวก รวดเร็ว	ผิวจราจรกว้าง 6 เมตร ระยะทางยาว 950 เมตร	-	3,500,000	-	มีถนนลาดยางเพิ่มขึ้น 1 เส้น ระยะทางยาว 950 เมตร	ประชาชนในตำบลและประชาชนในพื้นที่ใกล้เคียงได้รับความสะดวกรวดเร็วขึ้น	กองช่าง ★ ★
277	ก่อสร้างถนนลาดยางหมู่ที่ 2 -5 ต.ดอนกำยาน บริเวณสะพาน คสล. หน้าวัดนิเวศน์ธรรมาราม เขตติดต่อดำบลรั้วใหญ่ อำเภอเมือง	เพื่อให้ประชาชนในพื้นที่ได้มีถนนสำหรับใช้ในการคมนาคมได้อย่างสะดวก รวดเร็ว	จำนวน 2 สาย <u>สายที่ 1</u> ผิวจราจรกว้าง 6 เมตร ยาว 1,700 เมตร <u>สายที่ 2</u> ผิวจราจรกว้าง 6 เมตร ยาว 1,400 เมตร	-	6,696,000	-	มีถนนลาดยางเพิ่มขึ้น 2 สาย <u>สายที่ 1</u> ยาว 1,700 เมตร <u>สายที่ 2</u> ยาว 1,400 เมตร	ประชาชนในตำบลและประชาชนในพื้นที่ใกล้เคียงได้รับความสะดวกรวดเร็วขึ้น	กองช่าง ★ ★
ที่	โครงการ	วัตถุประสงค์	เป้าหมาย	งบประมาณและที่มา			ตัวชี้วัด	ผลลัพธ์ที่คาดว่าจะ	หน่วยงานที่

			(ผลผลิตของโครงการ)	2558 (บาท)	2559 (บาท)	2560 (บาท)	(KPI)	จะได้รับ	ที่รับผิดชอบ
278	โครงการก่อสร้างถนนลาดยาง หมู่ 3 ต.สนามคลี เริ่มจากสะพานปูนหนองศาลา ต.ตลิ่งชัน ผ่าน ต.สนามคลี ถึง ต.สระแก้ว	เพื่อให้ประชาชนได้มีถนนสำหรับใช้ในการคมนาคมและขนส่ง ผลผลิตทางการเกษตร	ผิวจราจรกว้าง 6 เมตร ยาว 3,000 เมตร	-	-	3,600,000	มีถนนลาดยางเพิ่มขึ้น 1 เส้น ระยะทางยาว 3,000 เมตร	ประชาชนได้รับความสะดวกในการคมนาคม	
279	โครงการก่อสร้างสะพานข้ามคลอง หมู่ที่ 8 ต.วัดโบสถ์ อ.บางปลาม้า เชื่อม ต.หัวโพธิ์ อ.สองพี่น้อง	เพื่อให้ประชาชนได้รับความสะดวกในการสัญจรและขนส่ง	ยาว 50 ม. ผิวจราจร 6 ม. ทางเท้ากว้างข้างละ 1 เมตร	-	-	6,000,000	ได้สะพานเพิ่มขึ้น 1 เส้น ยาว 50 เมตร	ประชาชนมีการคมนาคมที่สะดวกรวดเร็ว	อบจ. สุพรรณบุรี
280	ก่อสร้างถนนลาดยางคันคลอง ยายสู่มแยกจากถนนหัวเกาะ หนองแปดคำ ตำบลสนามชัย ถึงเขตตำบลโพธิ์พระยา อำเภอเมือง	เพื่อให้ประชาชนในพื้นที่ได้มีถนนสำหรับใช้ในการคมนาคมได้อย่างสะดวก รวดเร็ว	ผิวจราจรกว้าง 6 เมตร ความยาว 1,000 เมตร	-	2,500,000	-	มีถนนลาดยางเพิ่มขึ้น 1 เส้น ระยะทางยาว 1,000 เมตร	ประชาชนในตำบลและประชาชนในพื้นที่ใกล้เคียงได้รับความสะดวกรวดเร็วขึ้น	กองช่าง ★★

ที่	โครงการ	วัตถุประสงค์	เป้าหมาย (ผลผลิตของโครงการ)	งบประมาณและที่มา			ตัวชี้วัด (KPI)	ผลลัพธ์ที่คาดว่าจะได้รับ	หน่วยงานที่ รับผิดชอบ
				2558 (บาท)	2559 (บาท)	2560 (บาท)			
281	ก่อสร้างถนนลาดยางแอสฟัลต์ติก คอนกรีต ถนนคันคลองชลประทาน ฝักให้ เชื่อมหมู่ที่ 12,7,8 ต.โคกคราม เชื่อมถึงเขตติดต่อกับ ต.องครักษ์ อ.บางปลาม้า	เพื่อให้ประชาชนในพื้นที่ได้มีถนน สำหรับการคมนาคมได้อย่าง สะดวก รวดเร็ว	โดยแบ่งเป็น 2 ช่วง ช่วงที่ 1 ผิวจราจรกว้าง 6 ม. ไหล่ทางข้างละ 1.50 เมตร ระยะทางยาว 3,600 เมตร ช่วงที่ 2 ผิวจราจรกว้าง 6 ม. ไหล่ทางข้างละ 1.50 เมตร ระยะทางยาว 200 เมตร	-	-	12,000,000	มีถนนลาด ยางเพิ่มขึ้น 2 ช่วง ช่วงที่ 1 ยาว 3,600 เมตร สายที่ 2 ยาว 200 เมตร	ประชาชนในตำบลและ ประชาชนในพื้นที่ ใกล้เคียงได้รับความ สะดวกรวดเร็วขึ้น	กองช่าง ★ ★
282	ก่อสร้างถนนลาดยาง หมู่ที่ 6 ต.สนามคลี เริ่มจากถนนลาดยาง สายจรั้งเก่า - หอนงขาม ถึงถนน ลาดยางสายคลอง 18 ต.ตลิ่งชัน อ.เมือง	เพื่อให้ประชาชนในพื้นที่ได้มีถนน สำหรับการคมนาคมได้อย่าง สะดวก รวดเร็ว	ผิวจราจรกว้าง 6 เมตร ระยะทางยาว 933 เมตร	1,119,600	-	-	มีถนนลาด ยางเพิ่มขึ้น 1 เส้น ระยะ ทางยาว 933 เมตร	ประชาชนในตำบลและ ประชาชนในพื้นที่ ใกล้เคียงได้รับความ สะดวกรวดเร็วขึ้น	กองช่าง ★ ★
283	ก่อสร้างถนนลาดยางแบบ Cape Sealสายบ้านทุ่งแสม-บ้าน ทุ่งนาตาปิ่น หมู่ที่ 9 ต.หนองขาม อ.หนองหญ้าไซ ถึง หมู่ที่ 3 ต.ด่านช้าง อ.ด่านช้าง	เพื่อให้ประชาชนได้รับความสะดวก ในการสัญจรและขนส่ง	กว้าง 6 เมตร ยาว 159 เมตร	-	400,000	-	มีถนนลาด ยางเพิ่มขึ้น 1 เส้น ระยะ ทางยาว 159 เมตร	ประชาชนในพื้นที่และ หมู่บ้านใกล้เคียงได้มี ลานปูน สำหรับใช้ทำ กิจกรรมต่างๆ อย่างสะดวก	อบจ. สุพรรณบุรี

ที่	โครงการ	วัตถุประสงค์	เป้าหมาย (ผลผลิตของโครงการ)	งบประมาณและที่มา			ตัวชี้วัด (KPI)	ผลลัพธ์ที่คาดว่าจะได้รับ	หน่วยงานที่ รับผิดชอบ
				2558 (บาท)	2559 (บาท)	2560 (บาท)			
284	ก่อสร้างถนนลาดยางจากสะพานท่าพิบูล - เขตติดต่อหมู่ที่ 15 ต.วังลึก อ.สามชุก กม.+0.000 ถึงถนนคสล. บ้านหนองใหญ่ - หนองทอง หมู่ที่ 5 ต.ดอนปรู กม.+2.000	เพื่อให้ประชาชนในพื้นที่ได้มีถนนสำหรับการคมนาคมได้อย่างสะดวก รวดเร็ว	ผิวจราจรกว้าง 6 เมตร ระยะทางประมาณ 2,000 เมตร	-	-	4,800,000	มีถนนลาดยางเพิ่มขึ้น 1 เส้น ระยะทางยาว 2,000 เมตร	ประชาชนในตำบลและประชาชนในพื้นที่ใกล้เคียงได้รับความสะดวกรวดเร็วขึ้น	กองช่าง ★ ★
285	ก่อสร้างถนนลาดยาง หมู่ที่ 1 ต.สนามคลี เริ่มจากบริเวณโรงงานหม้อกรองถึงหมู่ที่ 9 ต.บ้านโพธิ์ อ.เมือง และแยกลงบึงอารยะ	เพื่อให้ประชาชนในพื้นที่ได้มีถนนสำหรับการคมนาคมได้อย่างสะดวก รวดเร็ว	ผิวจราจรกว้าง 6 เมตร ระยะทางยาว 3,500 เมตร	-	-	4,200,000	มีถนนลาดยางเพิ่มขึ้น 1 เส้น ระยะทางยาว 3,500 เมตร	ประชาชนในตำบลและประชาชนในพื้นที่ใกล้เคียงได้รับความสะดวกรวดเร็วขึ้น	กองช่าง ★ ★
286	ก่อสร้างถนนลาดยาง หมู่ที่ 3 ต.สนามคลี สายคันคลอง 18 ซ้าย เริ่มจากเขตติดต่อ ต.ตลิ่งชัน ถึงเขตติดต่อเทศบาลตำบลสระแก้ว อำเภอมือง	เพื่อให้ประชาชนในพื้นที่ได้มีถนนสำหรับการคมนาคมได้อย่างสะดวก รวดเร็ว	ผิวจราจรกว้าง 6 เมตร ระยะทางยาว 3,000 เมตร	-	3,600,000	-	มีถนนลาดยางเพิ่มขึ้น 1 เส้น ระยะทางยาว 3,000 เมตร	ประชาชนในตำบลและประชาชนในพื้นที่ใกล้เคียงได้รับความสะดวกรวดเร็วขึ้น	กองช่าง ★ ★

ที่	โครงการ	วัตถุประสงค์	เป้าหมาย (ผลผลิตของโครงการ)	งบประมาณและที่มา			ตัวชี้วัด (KPI)	ผลลัพธ์ที่คาดว่าจะได้รับ	หน่วยงานที่ รับผิดชอบ
				2558 (บาท)	2559 (บาท)	2560 (บาท)			
287	ก่อสร้างถนนลาดยาง หมู่ที่ 4 - 6 ต.สนามคลี เริ่มจากเขต ต.ท่าเสด็จ อ.เมือง ถึงประตูน้ำคลอง 19 และถึงสะพานหนองแขง	เพื่อให้ประชาชนในพื้นที่ได้มีถนน สำหรับการคมนาคมได้อย่าง สะดวก รวดเร็ว	ผิวจราจรกว้าง 6 เมตร ระยะทางยาว 6,000 เมตร	-	-	7,200,000	มีถนนลาด ยางเพิ่มขึ้น 1 เส้น ระยะ ทางยาว 6,000 เมตร	ประชาชนในตำบล และประชาชนในพื้นที่ ใกล้เคียงได้รับความ สะดวกรวดเร็วขึ้น	กองช่าง ★ ★
288	ขอรับการสนับสนุนปูนซีเมนต์ สำหรับงานก่อสร้าง ซ่อมแซม อาคารเรียน อาคารประกอบ จัดสร้างรั้วรอบบริเวณโรงเรียน	เพื่อความปลอดภัยของนักเรียน	ปูนซีเมนต์จำนวน 20 ตัน	47,200	-	-	ได้อาคาร เรียนอาคาร ประกอบ และรั้วรอบ บริเวณ โรงเรียน 1 แห่ง	นักเรียนได้รับความ ปลอดภัยในด้านชีวิต และทรัพย์สิน	อบจ. สุพรรณบุรี
289	โครงการปรับปรุงซ่อมแซมถนนดิน พร้อมผิวจราจรลาดยางแบบ Asphaltic concrete หมู่ที่ 11 จากถนนศาลาร่วมใจ เขตติดต่อ ต.ท่าระหัด	เพื่อให้ประชาชนได้รับความสะดวก ในการสัญจรและขนส่ง	กว้าง 6 เมตร ระยะทางยาว 350 เมตร	-	-	1,050,000	ระยะทาง ถนนที่รับ การปรับปรุง ซ่อมแซม ยาว 350	ประชาชนมีการ คมนาคมที่สะดวก รวดเร็ว	อบจ. สุพรรณบุรี

ที่	โครงการ	วัตถุประสงค์	เป้าหมาย (ผลผลิตของโครงการ)	งบประมาณและที่มา			ตัวชี้วัด (KPI)	ผลลัพธ์ที่คาดว่าจะได้รับ	หน่วยงานที่ รับผิดชอบ
				2558	2559	2560			
				(บาท)	(บาท)	(บาท)			
290	ก่อสร้างถนนลาดยาง หมู่ที่ 4 ต.สนามคลี เริ่มจากบ้านดอนขวาง ถึงร้านค่านางเจียม แสนโก ติดต่อ ต.ตลิ่งชัน อ.เมือง	เพื่อให้ประชาชนในพื้นที่ได้มีถนน สำหรับใช้ในการคมนาคมได้อย่าง สะดวก รวดเร็ว	ผิวจราจรกว้าง 6 เมตร ระยะทางยาว 2,400 เมตร	-	-	2,880,000	มีถนนลาดยางเพิ่มขึ้น 1 เส้น ระยะทางยาว 2,400 เมตร	ประชาชนในตำบลและประชาชนในพื้นที่ใกล้เคียงได้รับความ สะดวกรวดเร็วขึ้น	กองช่าง ★★
291	ก่อสร้างถนนลาดยาง หมู่ที่ 5 ต.สนามคลี เริ่มจากถนนลาดยาง สายหนองโสน - สองเขต ถึงนา นายทิม ขุนพิศาล ต.พลับพลาไชย อ.อุทุม	เพื่อให้ประชาชนในพื้นที่ได้มีถนน สำหรับใช้ในการคมนาคมได้อย่าง สะดวก รวดเร็ว	ผิวจราจรกว้าง 6 เมตร ระยะทางยาว 2,400 เมตร	-	2,880,000	-	มีถนนลาดยางเพิ่มขึ้น 1 เส้น ระยะทางยาว 2,400 เมตร	ประชาชนในตำบลและประชาชนในพื้นที่ใกล้เคียงได้รับความ สะดวกรวดเร็วขึ้น	กองช่าง ★★
292	ก่อสร้างถนนลาดยาง (จากบ้าน หนองยาว หมู่ที่ 2 - สุดเขตตำบล ห้วยขมิ้น หมู่ที่ 13 บ้านหนองพลับ) เป็นเขตเชื่อมต่อกับ ต.นิคมกระเสียว อ.ด่านช้าง	เพื่อให้ประชาชนในพื้นที่ได้มีถนน สำหรับใช้ในการคมนาคมได้อย่าง สะดวก รวดเร็ว	ผิวจราจรกว้าง 6 เมตร ระยะทางยาว 3 กิโลเมตร	-	-	6,000,000	มีถนนลาดยางเพิ่มขึ้น 1 เส้น ระยะทางยาว 3 กิโลเมตร	ประชาชนในตำบลและประชาชนในพื้นที่ใกล้เคียงได้รับความ สะดวกรวดเร็วขึ้น	กองช่าง ★★
293	สะพานคอนกรีตเสริมเหล็กข้ามคลองชลประทานสาย 1 ระหว่างมา	เพื่อทั้ง 2 ตำบลได้ใช้ประโยชน์ในการสัญจรและชนพืชผลการเกษตร	กว้าง 7 เมตร ยาว 30 เมตร	-	2,500,000	-	มีสะพานคอนกรีต	ประชาชนสามารถมีระบบคมนาคมที่ดี	อบจ. สุพรรณบุรี

	ต.กฤษณา หมู่ 8 ต.สาละ	ไปขายสู่ตลาด					เสริมเหล็ก เพิ่มขึ้น 1 สาย	ตามมาตรฐานสากล	
ที่	โครงการ	วัตถุประสงค์	เป้าหมาย (ผลผลิตของโครงการ)	งบประมาณและที่มา			ตัวชี้วัด (KPI)	ผลลัพธ์ที่คาดว่าจะได้รับ	หน่วยงานที่ รับผิดชอบ
				2558 (บาท)	2559 (บาท)	2560 (บาท)			
294	ก่อสร้างถนนลาดยางจุดทางแยก ติดคลองส่งน้ำมะขามเฒ่า บริเวณ แยกบ้านดอนมะเกลือ หมู่ที่ 1 ติดบริเวณ หมู่ที่ 4 บ้านห้วยม้าลอย ตำบลหนองสาหร่าย ติดเขตหมู่ที่ 2 บ้านหนองราชวัตร อ.หนองหญ้าไซ	เพื่อให้ประชาชนในพื้นที่ได้มีถนน สำหรับการคมนาคมได้อย่าง สะดวก รวดเร็ว	ผิวจราจรกว้าง 6 เมตร ไหล่ทาง 1.50 เมตร ยาว 4,837 เมตร	-	-	9,059,000	มีถนนลาด ยางเพิ่มขึ้น 1 เส้น ระยะ ทางยาว 4,837 เมตร	ประชาชนในตำบลและ ประชาชนในพื้นที่ ใกล้เคียงได้รับความ สะดวกรวดเร็วขึ้น	กองช่าง ★★
295	ก่อสร้างถนนลาดยาง หมู่ที่ 1 ต.ทะเลบก อ.ดอนเจดีย์ แยกจาก ทางหลวงชนบทสายแยก ทล.333 - หนองหญ้าไซ (สพ.3015) บริเวณ วัดหนองทราย - ถนนลาดยาง วัดทับตาแทน ติดต่อ อ.หนองหญ้าไซ	เพื่อให้ประชาชนในพื้นที่ได้มีถนน สำหรับการคมนาคมได้อย่าง สะดวก รวดเร็ว	ผิวจราจรกว้าง 6 เมตร ระยะทางยาว 11.860 กิโลเมตร	-	-	42,696,000	มีถนนลาด ยางเพิ่มขึ้น 1 เส้น ระยะทาง ยาว 4,837 เมตร	ประชาชนในตำบลและ ประชาชนในพื้นที่ ใกล้เคียงได้รับความ สะดวกรวดเร็วขึ้น	กองช่าง ★★
296	ก่อสร้างถนนลาดยาง หมู่ที่ 2 ต.หนองมะค่าโมง ถึงหมู่ที่ 4 ต.วังคัน อ.ด่านช้าง	เพื่อให้ประชาชนในพื้นที่ได้มีถนน สำหรับการคมนาคมได้อย่าง สะดวก รวดเร็ว	ผิวจราจรกว้าง 6 เมตร ระยะทางยาว 2,500 เมตร	3,000,000	-	-	มีถนนลาด ยางเพิ่มขึ้น 1 เส้น	ประชาชนในตำบลและ ประชาชนในพื้นที่ ใกล้เคียงได้รับความ	กองช่าง ★★

ที่	โครงการ	วัตถุประสงค์	เป้าหมาย (ผลผลิตของโครงการ)	งบประมาณและที่มา			ตัวชี้วัด (KPI)	ผลลัพธ์ที่คาดว่าจะได้รับ	หน่วยงานที่ รับผิดชอบ
				2558	2559	2560			
				(บาท)	(บาท)	(บาท)			
297	ก่อสร้างถนนลาดยางหมู่ที่ 2 ต.ปากน้ำ จากคลองชลประทาน ถึงนายนายถนอม ไยแจ่ม ซึ่งเป็นเขตติดต่อกับ ต.เดิมบาง อ.เดิมบางฯ	เพื่อให้ประชาชนในพื้นที่ได้มีถนนสำหรับใช้ในการคมนาคมได้อย่างสะดวก รวดเร็ว	ผิวจราจรกว้าง 6 เมตร ระยะทางยาว 1,500 เมตร	-	4,500,000	-	มีถนนลาดยางเพิ่มขึ้น 1 เส้น ระยะทางยาว 1,500 เมตร	ประชาชนในตำบลและประชาชนในพื้นที่ใกล้เคียงได้รับความสะดวกรวดเร็วขึ้น	กองช่าง ★★
298	โครงการซ่อมแซมถนนลาดยางบริเวณต่อเชื่อมพื้นที่ระหว่างสายคูบัวหมู่ 7 ต.วัดดาว และ ต.มะขามล้ม	เพื่อปรับปรุงถนนให้มีสภาพพร้อมใช้งานในระบบคมนาคมที่ดี	กว้าง 6 เมตร ยาว 1.5 เมตร	-	2,000,000	-	ระยะทางถนนที่รับการปรับปรุงซ่อมแซมยาว 1.5 ม.	ประชาชนสามารถมีระบบคมนาคมที่ดีตามมาตรฐานสากล	อบจ. สุพรรณบุรี
299	ก่อสร้างถนนลาดยาง หมู่ที่ 3 ต.ปากน้ำ อ.เดิมบางนางบวช จากนายนายสุวรรณ ม้าทอง ถึงบ้านนางสมหมาย ใผ่ใต้	เพื่อให้ประชาชนในพื้นที่ได้มีถนนสำหรับใช้ในการคมนาคมได้อย่างสะดวก รวดเร็ว	ผิวจราจรกว้าง 6 เมตร ระยะทางยาว 2,300 เมตร	-	-	6,900,000	มีถนนลาดยางเพิ่มขึ้น 1 เส้น ระยะทาง	ประชาชนในตำบลและประชาชนในพื้นที่ใกล้เคียงได้รับความสะดวกรวดเร็วขึ้น	กองช่าง ★★

	ซึ่งเป็นเขตติดต่อหมู่ที่ 11 ต.วังไก่อื่อน อ.หันคา จ.ชัยนาท						ยาว 2,300 เมตร		
ที่	โครงการ	วัตถุประสงค์	เป้าหมาย (ผลผลิตของโครงการ)	งบประมาณและที่มา			ตัวชี้วัด (KPI)	ผลลัพธ์ที่คาดว่าจะ ได้รับ	หน่วยงานที่ รับผิดชอบ
				2558 (บาท)	2559 (บาท)	2560 (บาท)			
300	ก่อสร้างถนนลาดยาง หมู่ที่ 7 ต.ปากน้ำ อ.เดิมบางนางบวช จากบริเวณสี่แยกไฟแดง (ถนน สายสุพรรณบุรี - ชัยนาท สาย340) ถึงคลองแสมสาร เขตติดต่อ ต.วังไก่อื่อน อ.หันคา จ.ชัยนาท	เพื่อให้ประชาชนในพื้นที่ได้มีถนน สำหรับการคมนาคมได้อย่าง สะดวก รวดเร็ว	ผิวจราจรกว้าง 6 เมตร ระยะทางยาว 1,000 เมตร	1,750,000	-	-	มีถนนลาด ยางเพิ่มขึ้น 1 เส้น ระยะทาง ยาว 1,000 เมตร	ประชาชนในตำบลและ ประชาชนในพื้นที่ ใกล้เคียงได้รับความ สะดวกรวดเร็วขึ้น	กองช่าง ★★
301	ก่อสร้างถนนลาดยางจากแยกบ้าน นายมงคล ชลาไทย หมู่ที่ 3 ต.หนองมะค่าโมง อ.ด่านช้าง - หมู่ที่ 7 ต.หนองกระทุ่ม อ.เดิมบางฯ	เพื่อให้ประชาชนในพื้นที่ได้มีถนน สำหรับการคมนาคมได้อย่าง สะดวก รวดเร็ว	ผิวจราจรกว้าง 6 เมตร ระยะทางยาว 3,000 เมตร	-	7,000,000	-	มีถนนลาด ยางเพิ่มขึ้น 1 เส้น ระยะทาง ยาว 3,000 เมตร	ประชาชนในตำบลและ ประชาชนในพื้นที่ ใกล้เคียงได้รับความ สะดวกรวดเร็วขึ้น	กองช่าง ★★
302	ก่อสร้างถนนลาดยางสี่แยกบ้าน ดอนข่อ หมู่ที่ 20 ต.หนองมะค่าโมง	เพื่อให้ประชาชนในพื้นที่ได้มีถนน สำหรับการคมนาคมได้อย่าง	ผิวจราจรกว้าง 6 เมตร ระยะทางยาว 5,000 เมตร	-	-	12,000,000	มีถนนลาด ยางเพิ่มขึ้น	ประชาชนในตำบลและ ประชาชนในพื้นที่	กองช่าง ★★

	บ้านโคกไร่ หมู่ที่ 9 ต.หนองกระทุ่ม อ.เดิมบางนางบวช	สะดวก รวดเร็ว					1 เส้น ระยะทาง ยาว 5,000 เมตร	ใกล้เคียงได้รับความ สะดวกรวดเร็วขึ้น	
ที่	โครงการ	วัตถุประสงค์	เป้าหมาย (ผลผลิตของโครงการ)	งบประมาณและที่มา			ตัวชี้วัด (KPI)	ผลลัพธ์ที่คาดว่าจะ ได้รับ	หน่วยงานที่ รับผิดชอบ
				2558 (บาท)	2559 (บาท)	2560 (บาท)			
303	ก่อสร้างถนนลาดยางสายหนอง มะค่าโมง หมู่ที่ 1 ต.หนองมะค่าโมง อ.ด่านช้าง - บ้านป่าซาง หมู่ที่ 6 ต.วังคัน อ.ด่านช้าง (หมู่ที่ 1,3,9,16) หมู่ที่ 6 ต.วังคัน อ.ด่านช้าง	เพื่อให้ประชาชนในพื้นที่ได้มีถนน สำหรับการคมนาคมได้อย่าง สะดวก รวดเร็ว	ผิวจราจรกว้าง 8 เมตร ระยะทางยาว 6,000 เมตร	-	14,000,000	-	มีถนนลาด ยางเพิ่มขึ้น 1 เส้น ระยะทาง ยาว 6,000 เมตร	ประชาชนในตำบลและ ประชาชนในพื้นที่ ใกล้เคียงได้รับความ สะดวกรวดเร็วขึ้น	กองช่าง ★ ★
304	ก่อสร้างถนนลาดยางถนนสายบ้าน เขาบางงาม หมู่ 9 ต.หนองมะค่าโมง ถึงหมู่ที่ 5 บ้านทุ่งกว้าง ต.วังคัน อ.ด่านช้าง	เพื่อให้ประชาชนในพื้นที่ได้มีถนน สำหรับการคมนาคมได้อย่าง สะดวก รวดเร็ว	ผิวจราจรกว้าง 6 เมตร ระยะทางยาว 4,000 เมตร	-	10,000,000	-	มีถนนลาด ยางเพิ่มขึ้น 1 เส้น ระยะ ทางยาว 4,000 เมตร	ประชาชนในตำบลและ ประชาชนในพื้นที่ ใกล้เคียงได้รับความ สะดวกรวดเร็วขึ้น	กองช่าง ★ ★
305	ก่อสร้างถนนลาดยางตั้งแต่แยก กม.5 - บ้านหนองโดน เขตเชื่อมต่อ ระหว่าง ต.หนองมะค่าโมง - ต.ด่านช้าง อ.ด่านช้าง	เพื่อให้ประชาชนในพื้นที่ได้มีถนน สำหรับการคมนาคมได้อย่าง สะดวก รวดเร็ว	ผิวจราจรกว้าง 6 เมตร ระยะทางยาว 3,000 เมตร	-	-	7,200,000	มีถนนลาด ยางเพิ่มขึ้น 1 เส้น ระยะทาง	ประชาชนในตำบลและ ประชาชนในพื้นที่ ใกล้เคียงได้รับความ สะดวกรวดเร็วขึ้น	กองช่าง ★ ★

306	ก่อสร้างถนนลาดยางตั้งแต่แยก บ่อปาง - บ้านดอนแย้ เขตเชื่อมต่อ ระหว่าง ต.ด่านช้าง - ต.หนองมะค่าโมง อ.ด่านช้าง	เพื่อให้ประชาชนในพื้นที่ได้มีถนน สำหรับการคมนาคมได้อย่าง สะดวก รวดเร็ว	ผิวจราจรกว้าง 8 เมตร ระยะทางยาว 4,500 เมตร	-	10,000,000	-	ยาว 3,000 เมตร มีถนนลาด ยางเพิ่มขึ้น 1 เส้น ระยะทาง ยาว 4,500 เมตร	ประชาชนในตำบลและ ประชาชนในพื้นที่ ใกล้เคียงได้รับความ สะดวกรวดเร็วขึ้น	กองช่าง ★★
ที่	โครงการ	วัตถุประสงค์	เป้าหมาย (ผลผลิตของโครงการ)	งบประมาณและที่มา			ตัวชี้วัด (KPI)	ผลลัพธ์ที่คาดว่าจะ ได้รับ	หน่วยงานที่ รับผิดชอบ
				2558 (บาท)	2559 (บาท)	2560 (บาท)			
307	โครงการก่อสร้างถนนลาดยาง ในหมู่ที่ 3เชื่อมระหว่าง ตำบลหนองขามกับตำบลทัพหลวง เริ่มจากบริเวณทางแยก หนองแกแซ่เสา ถึงบริเวณบ้านเนินโก	เพื่อให้ประชาชนได้รับความสะดวก ในการสัญจรและขนส่ง	กว้าง 6 เมตร ยาว 5,000 เมตร	-	-	9,000,000	มีถนนลาด ยางเพิ่มขึ้น 1 เส้น ระยะทาง ยาว 5,000 เมตร	ประชาชนในตำบล และในพื้นที่ใกล้เคียง มีการติดต่อและ สื่อสารได้สะดวกรวดเร็ว	อบจ. สุพรรณบุรี
308	ก่อสร้างถนนลาดยางเส้นเดิมบาง นางบัว - หนองมะค่าโมง หมู่ที่ 13 อ.ด่านช้าง แยกเข้าวัดหนองอิงพิง หมู่ที่ 7 ต.หนองกระทุ่ม อ.เดิมบางนางบัว	เพื่อให้ประชาชนในพื้นที่ได้มีถนน สำหรับการคมนาคมได้อย่าง สะดวก รวดเร็ว	ผิวจราจรกว้าง 8 เมตร ระยะทางยาว 3,000 เมตร	-	7,200,000	-	มีถนนลาด ยางเพิ่มขึ้น 1 เส้น ระยะทาง ยาว 3,000 เมตร	ประชาชนในตำบล และประชาชนในพื้นที่ ใกล้เคียงได้รับความ สะดวกรวดเร็วขึ้น	กองช่าง ★★

309	ก่อสร้างถนนลาดยางบ้านกิโล 8 หมู่ 10 ต.หนองมะค่าโมง อ.ด่านช้าง ไปเชื่อมกับบ้านรางสวนกล้วย หมู่ที่ 5 ต.ด่านช้าง อ.ด่านช้าง	เพื่อให้ประชาชนในพื้นที่ได้มีถนน สำหรับใช้ในการคมนาคมได้อย่าง สะดวก รวดเร็ว	ผิวจราจรกว้าง 6 เมตร ระยะทางยาว 1,500 เมตร	-	3,588,000	-	มีถนนลาด ยางเพิ่มขึ้น 1 เส้น ระยะทาง ยาว 1,500 เมตร	ประชาชนในตำบล และประชาชนในพื้นที่ ใกล้เคียงได้รับความ สะดวกรวดเร็วขึ้น	กองช่าง ★★
ที่	โครงการ	วัตถุประสงค์	เป้าหมาย (ผลผลิตของโครงการ)	งบประมาณและที่มา			ตัวชี้วัด (KPI)	ผลลัพธ์ที่คาดว่าจะได้รับ	หน่วยงานที่ รับผิดชอบ
				2558 (บาท)	2559 (บาท)	2560 (บาท)			
310	ก่อสร้างถนนลาดยางจากบ้านไร่ - อู่ทอง ช่วง ต.วังคัน เชื่อมต่อถนน ด่านช้าง อ.หนองมะค่าโมง อ.ด่านช้าง	เพื่อให้ประชาชนในพื้นที่ได้มีถนน สำหรับใช้ในการคมนาคมได้อย่าง สะดวก รวดเร็ว	ผิวจราจรกว้าง 6 เมตร ระยะทางยาว 3 กิโลเมตร	-	-	7,200,000	มีถนนลาด ยางเพิ่มขึ้น 1 เส้น ระยะทาง ยาว 3 กม.	ประชาชนในตำบล และประชาชนในพื้นที่ ใกล้เคียงได้รับความ สะดวกรวดเร็วขึ้น	กองช่าง ★★
311	ก่อสร้างถนนลาดยางหมู่ที่ 12 ต.หนองมะค่าโมง เชื่อมกับหมู่ที่ 17 ต.ด่านช้าง อ.ด่านช้าง	เพื่อให้ประชาชนในพื้นที่ได้มีถนน สำหรับใช้ในการคมนาคมได้อย่าง สะดวก รวดเร็ว	ผิวจราจรกว้าง 6 เมตร ระยะทางยาว 1,400 เมตร	-	-	3,300,000	มีถนนลาด ยางเพิ่มขึ้น 1 เส้น ระยะทาง ยาว 1,400 เมตร	ประชาชนในตำบล และประชาชนในพื้นที่ ใกล้เคียงได้รับความ สะดวกรวดเร็วขึ้น	กองช่าง ★★
312	ก่อสร้างถนนลาดยางติดต่อ หมู่ 7 ต.วังห้ว อ.ศรีประจันต์ ถึงหมู่ 8 ต.ย่านยาว อ.สามชุก	เพื่ออำนวยความสะดวกในการ คมนาคมของประชาชน 2 ตำบล และตำบลอื่นๆ	กว้าง 6 เมตร หนา 0.15 เมตร ยาว 2,200 เมตร	-	2,500,000	-	มีถนนลาด ยางเพิ่มขึ้น 1 เส้น	ประชาชนทั้ง 2 ตำบลมีเส้นทาง เดินทางเพิ่มมากขึ้น	อบจ. สุพรรณบุรี

313	ก่อสร้างถนนลาดยางเชื่อมจากถนนลาดยางสาย กม.2 - ทับผึ้งน้อย ต.หนองมะค่าโมง กับถนนลาดยางสายด่านช้าง - บ้านไร่ ต.วังคัน อ.ด่านช้าง	เพื่อให้ประชาชนในพื้นที่ได้มีถนนสำหรับใช้ในการคมนาคมได้อย่างสะดวก รวดเร็ว	ผิวจราจรกว้าง 6 เมตร ระยะทางยาว 1,200 เมตร	3,000,000	-	-	ระยะทางยาว 2,200 เมตร มีถนนลาดยางเพิ่มขึ้น 1 เส้น ระยะทางยาว 1,200 เมตร	ประชาชนในตำบลและประชาชนในพื้นที่ใกล้เคียงได้รับความสะดวกรวดเร็วขึ้น	กองช่าง ★★
ที่	โครงการ	วัตถุประสงค์	เป้าหมาย (ผลผลิตของโครงการ)	งบประมาณและที่มา			ตัวชี้วัด (KPI)	ผลลัพธ์ที่คาดว่าจะได้รับ	หน่วยงานที่รับผิดชอบ
				2558 (บาท)	2559 (บาท)	2560 (บาท)			
314	ก่อสร้างถนนลาดยางสายแยกทางหลวงชนบท 3026 บริเวณหมู่ที่ 6 บ้านบุงยาง ต.วังคัน - หมู่ที่ 3 บ้านหนองอุโลก ต.หนองมะค่าโมง อ.ด่านช้าง	เพื่อให้ประชาชนในพื้นที่ได้มีถนนสำหรับใช้ในการคมนาคมได้อย่างสะดวก รวดเร็ว	ผิวจราจรกว้าง 9 เมตร ระยะทางยาว 6,000 เมตร	-	-	14,000,000	มีถนนลาดยางเพิ่มขึ้น 1 เส้น ระยะทางยาว 6,000 เมตร	ประชาชนในตำบลและประชาชนในพื้นที่ใกล้เคียงได้รับความสะดวกรวดเร็วขึ้น	กองช่าง ★★
315	ก่อสร้างถนนลาดยางสายแยกทางหลวง 333 กม.76 หมู่ที่ 9 บ้านเขาโล้น ต.วังคัน - หมู่ที่ 3 บ้านหนองอุโลก ต.หนองมะค่าโมง อ.ด่านช้าง	เพื่อให้ประชาชนในพื้นที่ได้มีถนนสำหรับใช้ในการคมนาคมได้อย่างสะดวก รวดเร็ว	ผิวจราจรกว้าง 9 เมตร ระยะทางยาว 10 กิโลเมตร	-	24,000,000	-	มีถนนลาดยางเพิ่มขึ้น 1 เส้น ระยะทางยาว 10กม.	ประชาชนในตำบลและประชาชนในพื้นที่ใกล้เคียงได้รับความสะดวกรวดเร็วขึ้น	กองช่าง ★★

316	ก่อสร้างถนนลาดยาง แยกทางหลวง 3026 หมู่ที่ 2 บ้านหนองยายเงิน ต.วังคัน ถึงบ้านหนองไม้ตาย ต.หนองจอก อ.บ้านไร่ จ.อุทัยธานี	เพื่อให้ประชาชนในพื้นที่ได้มีถนน สำหรับใช้ในการคมนาคมได้อย่าง สะดวก รวดเร็ว	ผิวจราจรกว้าง 9 เมตร ระยะทางยาว 4,000 เมตร	-	-	10,000,000	มีถนนลาด ยางเพิ่มขึ้น 1 เส้น ระยะทาง ยาว 4,000 เมตร	ประชาชนในตำบลและ ประชาชนในพื้นที่ ใกล้เคียงได้รับความ สะดวกรวดเร็วขึ้น	กองช่าง ★★
ที่	โครงการ	วัตถุประสงค์	เป้าหมาย (ผลผลิตของโครงการ)	งบประมาณและที่มา			ตัวชี้วัด (KPI)	ผลลัพธ์ที่คาดว่าจะได้รับ	หน่วยงานที่ รับผิดชอบ
				2558 (บาท)	2559 (บาท)	2560 (บาท)			
317	โครงการปรับปรุงถนนเสริมดินโดยลง ลูกรั้งหมู่ 1 เริ่มจากเขตพื้นที่รอยต่อ ระหว่างหมู่ 1 ต.วัดดาวและ ต.บ้านแหลม	เพื่อปรับปรุงถนนให้มีสภาพพร้อม ใช้งานในระบบคมนาคมที่ดี	กว้าง 6 เมตร ยาว 1,600 เมตร	1,300,000	-	-	ระยะทาง ถนนที่ได้รับ การปรับปรุง ยาว 1,600 เมตร	ประชาชนสามารถ มีระบบคมนาคมที่ดี ตามมาตรฐานสากล	อบจ. สุพรรณบุรี
318	ก่อสร้างถนนลาดยางผิวจราจร ประเภท Cape seal จากถนน บริเวณหมู่ที่ 20 บ้านดอนบ่อ ถึงถนน ลาดยางหมายเลข 3026 หมู่ที่ 1 ต.หนองมะค่าโมง อ.ด่านช้าง ถึง ต.หนองกระทุ่ม อ.เดิมบางนางบวช	เพื่อให้ประชาชนในพื้นที่ได้มีถนน สำหรับใช้ในการคมนาคมได้อย่าง สะดวก รวดเร็ว	ผิวจราจรกว้าง 6 เมตร ระยะทางยาว 3,250 เมตร	-	-	4,988,000	มีถนนลาด ยางเพิ่มขึ้น 1 เส้น ระยะทาง ยาว 3,250 เมตร	ประชาชนในตำบลและ ประชาชนในพื้นที่ ใกล้เคียงได้รับความ สะดวกรวดเร็วขึ้น	กองช่าง

319	โครงการก่อสร้างถนนลาดยาง หมู่ 6 ตำบลดอนมะเกลือ อำเภออุทุมพรพิสัย	เพื่อให้ประชาชนในพื้นที่ได้มีถนนสำหรับใช้ในการคมนาคมได้อย่างสะดวก รวดเร็ว	ขนาดกว้างเฉลี่ย 6 เมตร ยาว 720 เมตร	1,200,000	-	-	มีถนนลาดยางเพิ่มขึ้น 1 เส้น ยาว 720 เมตร	ประชาชนมีเส้นทางคมนาคมที่ดีขึ้น	กองช่าง
320	สะพาน คสล.ข้ามคลองลำบางโคก หมู่ 6 ต.บางตะเคียน ติดต่อ หมู่ 3 ต.ต้นตาล	เพื่ออำนวยความสะดวกให้กับประชาชนในการใช้เส้นทางสัญจร	กว้าง 6 เมตร ยาว 45 เมตร	3,500,000	-	-	มีสะพานคสล.ในการข้ามคลองเพิ่มขึ้น 1 สาย	ประชาชนได้รับความสะดวกยิ่งขึ้น	อบจ. สุพรรณบุรี
ที่	โครงการ	วัตถุประสงค์	เป้าหมาย (ผลผลิตของโครงการ)	งบประมาณและที่มา			ตัวชี้วัด (KPI)	ผลลัพธ์ที่คาดว่าจะได้รับ	หน่วยงานที่รับผิดชอบ
				2558 (บาท)	2559 (บาท)	2560 (บาท)			
321	ก่อสร้างถนนลาดยาง หมู่ที่ 6 ต.ห้วยขมิ้น ถึงหมู่ที่ 8 ต.ทัพหลวง อ.หนองหญ้าไซ	เพื่อให้ประชาชนในพื้นที่ได้มีถนนสำหรับใช้ในการคมนาคมได้อย่างสะดวก รวดเร็ว	ก่อสร้างถนนสายวังคัน - บ่อทอง สพ 4002 ระยะทาง 1.200 กิโลเมตร	1,500,000	-	-	มีถนนลาดยางเพิ่มขึ้น 1 เส้น ระยะทาง 1,200 กม.	ประชาชนในตำบลและประชาชนในพื้นที่ใกล้เคียงได้รับความสะดวกรวดเร็วขึ้น	กองช่าง ★
322	โครงการก่อสร้างถนนลาดยาง หมู่ 9 ตำบลดอนมะเกลือ อำเภออุทุมพรพิสัย	เพื่อให้ประชาชนในพื้นที่ได้มีถนนสำหรับใช้ในการคมนาคมได้อย่างสะดวก รวดเร็ว	ขนาดกว้างเฉลี่ย 6 เมตร ยาว 870 เมตร	1,200,000	-	-	มีถนนลาดยางเพิ่มขึ้น 1 เส้น ระยะทาง 1,200 กม.	ประชาชนมีเส้นทางคมนาคมที่ดีขึ้น	กองช่าง

323	ก่อสร้างถนน คสล.เขตติดต่อระหว่าง หมู่ 4 ต.ดอนเจดีย์ และหมู่ 10 ต.ไร่จรด ต่อจากถนนคสล.เดิม	เพื่อให้ประชาชนมีเส้นทางคมนาคมที่ได้มาตรฐาน	กว้าง 6 เมตร ยาว 235 เมตร	750,000	-	-	มีถนนคสล. เพิ่มขึ้น 1 เส้น ระยะทาง 235 เมตร	การคมนาคม สะดวกและรวดเร็วขึ้น	อบจ. สุพรรณบุรี
324	ก่อสร้างถนนลาดยางแคบซีล หมู่ที่ 5 ต.ยางนอน ถึงหมู่ที่ 1 ต.เขาหิน อ.เดิมบางนางบวช	เพื่อให้ประชาชนในพื้นที่ได้มีถนน สำหรับใช้ในการคมนาคมได้อย่าง สะดวก รวดเร็ว	ผิวจราจรกว้าง 6 เมตร ระยะทางยาว 1,000 เมตร	1,000,000	-	-	มีถนนลาด ยางเพิ่มขึ้น 1 เส้น ระยะทาง 1,000 กม.	ประชาชนในตำบลและ ประชาชนในพื้นที่ ใกล้เคียงได้รับความ สะดวกรวดเร็วขึ้น	กองช่าง ★
ที่	โครงการ	วัตถุประสงค์	เป้าหมาย (ผลผลิตของโครงการ)	งบประมาณและที่มา			ตัวชี้วัด (KPI)	ผลลัพธ์ที่คาดว่าจะได้รับ	หน่วยงานที่รับผิดชอบ
				2558 (บาท)	2559 (บาท)	2560 (บาท)			
325	ก่อสร้างถนนลาดยางแอสฟัลต์ติก คอนกรีต หมู่ที่ 10 ต.กระจัน, หมู่ที่ 3 ต.เจดีย์, หมู่ที่ 4 ต.บ้านดอน, หมู่ที่ 3 ต.ยูงทะลาย อ.อู่ทอง	เพื่อให้ประชาชนในพื้นที่ได้มีถนน สำหรับใช้ในการคมนาคมได้อย่าง สะดวก รวดเร็ว	ผิวจราจรกว้าง 6 เมตร ระยะทางยาว 5,000 เมตร	-	-	12,000,000	มีถนนลาด ยางเพิ่มขึ้น 1 เส้น ระยะทาง ยาว 5,000 กม.	ประชาชนในตำบลและ ประชาชนในพื้นที่ ใกล้เคียงได้รับความ สะดวกรวดเร็วขึ้น	กองช่าง ★
326	ก่อสร้างถนนลาดยางแคบซีล หมู่ที่ 7 ต.หนองกระทุ่ม อ.เดิมบาง นางบวช เชื่อมต่อกับหมู่ที่ 16 ต.หนองมะค่าโมง อ.ด่านช้าง	เพื่อให้ประชาชนในพื้นที่ได้มีถนน สำหรับใช้ในการคมนาคมได้อย่าง สะดวก รวดเร็ว	ขนาดผิวจราจรกว้าง 6 เมตร ยาว 450 เมตร แบบไม่มี ไหล่ทาง	-	1,000,000	-	มีถนนลาด ยางเพิ่มขึ้น 1 เส้น ระยะทาง ยาว 450	ประชาชนในตำบลและ ประชาชนในพื้นที่ ใกล้เคียงได้รับความ สะดวกรวดเร็วขึ้น	กองช่าง ★

327	ก่อสร้างถนนลาดยางคันคลองชลประทานผักไห่ เชื่อมหมู่ที่ 6,12,7 และหมู่ที่ 8 ต.โคกคราม เชื่อมต่อเขตติดต่อตำบลองครักษ์ อำเภอบางปลาม้า	เพื่อให้ประชาชนในพื้นที่ได้มีถนนสำหรับใช้ในการคมนาคมได้อย่างสะดวก รวดเร็ว	ผิวจราจรกว้าง 6 เมตร ความยาว 5.95 เมตร	915,000	-	-	กม. มีถนนลาดยางเพิ่มขึ้น 1 เส้น ระยะทางยาว 5.95 กม.	ประชาชนในตำบลและประชาชนในพื้นที่ใกล้เคียงได้รับความสะดวกรวดเร็วขึ้น	กองช่าง
ที่	โครงการ	วัตถุประสงค์	เป้าหมาย (ผลผลิตของโครงการ)	งบประมาณและที่มา			ตัวชี้วัด (KPI)	ผลลัพธ์ที่คาดว่าจะได้รับ	หน่วยงานที่รับผิดชอบ
				2558 (บาท)	2559 (บาท)	2560 (บาท)			
328	โครงการก่อสร้างถนนลาดยางแอสฟัลติกเลียบบคลองจากบ้านนายวิชัย นนท์แก้ว - เขตติดต่อกับต.พลับพลาไชย หมู่ที่ 10	เพื่อให้ประชาชนในพื้นที่ได้มีถนนสำหรับใช้ในการคมนาคมได้อย่างสะดวกและรวดเร็ว	กว้าง 6 ม. ยาว 4,000 เมตร	-	1,950,000	-	มีถนนลาดยางเพิ่มขึ้น 1 เส้น ระยะทางยาว 4,000 เมตร	ประชาชนในตำบลและในพื้นที่ใกล้เคียงมีการติดต่อและสื่อสารได้สะดวกรวดเร็วขึ้น	อบจ. สุพรรณบุรี
329	ก่อสร้างถนนลาดยางถนนสายลาดขุนพล - อ่าวหม้อแกง (ถนนคันกั้นน้ำชลประทานโพธิ์พระยา) หมู่ที่ 10 ต.โคกคราม ถึงเขตติดต่อ	เพื่อให้ประชาชนในพื้นที่ได้มีถนนสำหรับใช้ในการคมนาคมได้อย่างสะดวก รวดเร็ว	ผิวจราจรกว้าง 6 เมตร ความยาว 3,500 เมตร	-	9,090,000	-	มีถนนลาดยางเพิ่มขึ้น 1 เส้น ระยะทาง	ประชาชนในตำบลและในพื้นที่ใกล้เคียงมีการติดต่อและสื่อสารได้สะดวกรวดเร็วขึ้น	กองช่าง

	ตำบลจรเข้ใหญ่ อำเภอบางปลาม้า						ยาว 3,500 เมตร		
330	ก่อสร้างถนนลาดยางบริเวณสะพานลำปลาร้า ตำบลบางใหญ่ อำเภอบางปลาม้า ถึงเขตเชื่อมตำบลบ้านกุ่ม อำเภอสองพี่น้อง	เพื่อให้ประชาชนในพื้นที่ได้มีถนนสำหรับใช้ในการคมนาคมได้อย่างสะดวก รวดเร็ว	ผิวจราจรกว้าง 6 เมตร ความยาว 2,000 เมตร	-	-	7,000,000	มีถนนลาดยางเพิ่มขึ้น 1 เส้น ระยะทางยาว 2,000 เมตร	ประชาชนในตำบลและในพื้นที่ใกล้เคียงมีการติดต่อและสื่อสารได้สะดวกรวดเร็วขึ้น	กองช่าง
ที่	โครงการ	วัตถุประสงค์	เป้าหมาย (ผลผลิตของโครงการ)	งบประมาณและที่มา			ตัวชี้วัด (KPI)	ผลลัพธ์ที่คาดว่าจะได้รับ	หน่วยงานที่รับผิดชอบ
				2558 (บาท)	2559 (บาท)	2560 (บาท)			
331	ก่อสร้างถนนลาดยางบริเวณลำปลาร้า หมู่ที่ 4 จากถนนเส้นหลัก หมู่ที่ 7,5 ต.บางใหญ่ เข้าเขตติดต่อ หมู่ที่ 4 ต.วัดโบสถ์ อ.บางปลาม้า และหมู่ที่ 3 ต.บางพลับ อ.สองพี่น้อง ต่อเชื่อมถนนลาดยางสายสุพรรณบุรี-บางลี่	เพื่อให้ประชาชนในพื้นที่ได้มีถนนสำหรับใช้ในการคมนาคมได้อย่างสะดวก รวดเร็ว	ผิวจราจรกว้าง 6 เมตร ความยาว 4,000 เมตร	-	-	14,000,000	มีถนนลาดยางเพิ่มขึ้น 1 เส้น ระยะทางยาว 4,000 เมตร	ประชาชนในตำบลและในพื้นที่ใกล้เคียงมีการติดต่อและสื่อสารได้สะดวกรวดเร็วขึ้น	กองช่าง

332	โครงการก่อสร้างถนนลาดยาง หมู่16 เส้นทางแยกจากถนน ทช. 3026 ต่อ จากลาดยาง (อบจ.) ปี 2555 ถึงเขตเทศบาลตำบลหนองกระทุ่ม	มีเส้นทางคมนาคมที่มาตรฐาน มั่นคงถาวร	กว้าง 6 เมตร ยาว 4,000 เมตร	-	-	8,800,000	มีถนนลาด ยางเพิ่มขึ้น 1 เส้น ระยะทาง ยาว 4,000 เมตร	การคมนาคมสะดวก รวดเร็วและปลอดภัย	
333	ก่อสร้างถนนลาดยางบริเวณ สามแยกดอนแพบ หมู่ที่ 5 วัดดอนกระเบื้อง ต.บางใหญ่ อ.บางปลาม้า ถึงชลประทานเชิง สะพานคอนกรีตข้ามคลองเขตติดต่อ หมู่ที่ 3 ต.บ้านกุ่ม อ.สองพี่น้อง	เพื่อให้ประชาชนในพื้นที่ได้มีถนน สำหรับการคมนาคมได้อย่าง สะดวก รวดเร็ว	ผิวจราจรกว้าง 6 เมตร ความยาว 3,000 เมตร	1,050,000	-	-	มีถนนลาด ยางเพิ่มขึ้น 1 เส้น ระยะทาง ยาว 3,000 เมตร	ประชาชนในตำบลและ ประชาชนในพื้นที่ ใกล้เคียงได้รับความ สะดวกรวดเร็วขึ้น	กองช่าง
ที่	โครงการ	วัตถุประสงค์	เป้าหมาย (ผลผลิตของโครงการ)	งบประมาณและที่มา			ตัวชี้วัด (KPI)	ผลลัพธ์ที่คาดว่าจะ ได้รับ	หน่วยงานที่ รับผิดชอบ
				2558 (บาท)	2559 (บาท)	2560 (บาท)			
334	ก่อสร้างถนนลาดยางจากเขตติดต่อ หมู่ที่ 5 ต.บางใหญ่ อ.บางปลาม้า ถึงหมู่ที่ 3 ต.บ้านกุ่ม อ.สองพี่น้อง ถึงสุดเขตติดต่อระหว่างหมู่ที่ 5 ต.บางใหญ่ อ.บางปลาม้า ถึงหมู่ที่ 3 ต.บางพลับ อ.สองพี่น้อง	เพื่อให้ประชาชนในพื้นที่ได้มีถนน สำหรับการคมนาคมได้อย่าง สะดวก รวดเร็ว	ผิวจราจรกว้าง 6 เมตร ความยาว 2,500 เมตร	-	8,750,000	-	มีถนนลาด ยางเพิ่มขึ้น 1 เส้น ระยะทาง ยาว 2,500 เมตร	ประชาชนในตำบลและ ประชาชนในพื้นที่ ใกล้เคียงได้รับความ สะดวกรวดเร็วขึ้น	กองช่าง
335	ก่อสร้างถนนลาดยางคันคลอง ยายสุ้มแยกจากถนนหัวเกาะ หนองแปดคำ ตำบลสนามชัย	เพื่อให้ประชาชนในพื้นที่ได้มีถนน สำหรับการคมนาคมได้อย่าง สะดวก รวดเร็ว	ผิวจราจรกว้าง 6 เมตร ความยาว 1,000 เมตร	-	2,500,000	-	มีถนนลาด ยางเพิ่มขึ้น 1 เส้น ระยะ	ประชาชนในตำบลและ ประชาชนในพื้นที่ ใกล้เคียงได้รับความ	กองช่าง

	ถึงหมู่ที่ 6 ตำบลไผ่ขวาง อำเภอเมือง						ทางยาว 1,000 เมตร	สะดวกรวดเร็วขึ้น	
336	ก่อสร้างถนนลาดยาง หมู่ที่ 2 ต.โคกโคเต่า ถึงเขตตำบลท่าระหัด อำเภอเมือง	เพื่อให้ประชาชนในพื้นที่ได้มีถนน สำหรับใช้ในการคมนาคมได้อย่าง สะดวก รวดเร็ว	ผิวจราจรกว้าง 6 เมตร ยาว 4,200 เมตร	-	20,000,000	-	มีถนนลาด ยางเพิ่มขึ้น 1 เส้น ระยะทาง ยาว 4,200 เมตร	ประชาชนในตำบลและ ประชาชนในพื้นที่ ใกล้เคียงได้รับความ สะดวกรวดเร็วขึ้น	กองช่าง
337	ก่อสร้างถนนลาดยางคันคลอง ยายสุมแยกจากถนนหัวเกาะ หนองแปดคำ ตำบลสนามชัย ถึงหมู่ที่ 6 ตำบลโพธิ์พระยา อำเภอเมือง	เพื่อให้ประชาชนในพื้นที่ได้มีถนน สำหรับใช้ในการคมนาคมได้อย่าง สะดวก รวดเร็ว	ผิวจราจรกว้าง 6 เมตร ความยาว 1,000 เมตร	-	-	2,500,000	มีถนนลาด ยางเพิ่มขึ้น 1 เส้น ระยะทาง ยาว 1,000 เมตร	ประชาชนในตำบลและ ประชาชนในพื้นที่ ใกล้เคียงได้รับความ สะดวกรวดเร็วขึ้น	กองช่าง
ที่	โครงการ	วัตถุประสงค์	เป้าหมาย (ผลผลิตของโครงการ)	งบประมาณและที่มา			ตัวชี้วัด (KPI)	ผลลัพธ์ที่คาดว่าจะ จะได้รับ	หน่วยงานที่ รับผิดชอบ
				2558 (บาท)	2559 (บาท)	2560 (บาท)			
338	ก่อสร้างถนนลาดยาง หมู่ที่ 2 -5 ต.ดอนก่ายาน อำเภอเมือง เชื่อมต่อกับ ต.รั้วใหญ่ อ.เมือง	เพื่อให้ประชาชนในพื้นที่ได้มีถนน สำหรับใช้ในการคมนาคมได้อย่าง สะดวก รวดเร็ว	จำนวน 2 สาย - จากเขตติดต่อ ต.รั้วใหญ่ ถึง สะพาน คสล. หน้าวัดนิเวศน์ ธรรมาราม กว้าง 6 เมตร ยาว 1,700 เมตร - จากถนนเลียงเมืองถึง สะพาน คสล. หน้าวัดนิเวศน์ ธรรมาราม กว้าง 6 เมตร ยาว 1,400 เมตร	-	-	6,696,000	มีถนนลาด ยางเพิ่มขึ้น 1 เส้น ระยะทาง ยาว 1,700 เมตร	ประชาชนในตำบลและ ประชาชนในพื้นที่ ใกล้เคียงได้รับความ สะดวกรวดเร็วขึ้น	กองช่าง

339	ก่อสร้างถนนลาดยาง หมู่ที่ 4 - 6 ต.สนามคลี เชื่อมต่อกับตำบลท่าเสด็จ ถึงประตูน้ำคลอง 19 และถึงสะพานหนองแขง อำเภอเมือง	เพื่อให้ประชาชนในพื้นที่ได้มีถนน สำหรับใช้ในการคมนาคมได้อย่าง สะดวก รวดเร็ว	ผิวจราจรกว้าง 6 เมตร ความยาว 6,000 เมตร	-	-	7,200,000	มีถนนลาด ยางเพิ่มขึ้น 1 เส้น ระยะทาง ยาว 6,000 เมตร	ประชาชนในตำบลและ ประชาชนในพื้นที่ ใกล้เคียงได้รับความ สะดวกรวดเร็วขึ้น	กองช่าง
340	โครงการก่อสร้างถนนลาดยาง ในหมู่ที่ 9 เชื่อมระหว่าง ตำบลหนองขามกับตำบล ด่านช้าง เริ่มจากบริเวณสิ้นสุดลาดยางถึง บริเวณสะพานทุ่งนาตาปิ่น	เพื่อให้ประชาชนได้รับความสะดวก ในการสัญจรและขนส่ง	กว้าง 7 เมตร ยาว 130 เมตร	-	-	350,000	มีถนนลาด ยางเพิ่มขึ้น 1 เส้น ระยะทาง ยาว 130 เมตร	ประชาชนในตำบลและใน พื้นที่ใกล้เคียงมี การติดต่อและสื่อสาร ได้สะดวกรวดเร็วขึ้น	อบจ. สุพรรณบุรี
ที่	โครงการ	วัตถุประสงค์	เป้าหมาย (ผลผลิตของโครงการ)	งบประมาณและที่มา			ตัวชี้วัด (KPI)	ผลลัพธ์ที่คาดว่าจะ ได้รับ	หน่วยงานที่ รับผิดชอบ
				2558 (บาท)	2559 (บาท)	2560 (บาท)			
341	ก่อสร้างถนนลาดยางคันคลอง ชลประทานสามชุกจากเขตตำบล ไรร่ถ อำเภอดอนเจดีย์ ถึงเขตตำบล สนามคลี อำเภอเมือง	เพื่อให้ประชาชนในพื้นที่ได้มีถนน สำหรับใช้ในการคมนาคมได้อย่าง สะดวก รวดเร็ว	ผิวจราจรกว้าง 6 เมตร ยาว 3,000 เมตร	-	-	7,830,000	มีถนนลาด ยางเพิ่มขึ้น 1 เส้น ยาว ยาว 3,000 เมตร	ประชาชนในตำบลและ ประชาชนในพื้นที่ ใกล้เคียงได้รับความ สะดวกรวดเร็วขึ้น	กองช่าง
342	ก่อสร้างถนนลาดยาง หมู่ที่ 6 ต.หนองโพธิ์ ถึงหมู่ที่ 2 ต.แจรงาม	เพื่อให้ประชาชนในพื้นที่ได้มีถนน สำหรับใช้ในการคมนาคมได้อย่าง	ผิวจราจรกว้าง 6 เมตร ยาว 9,800 เมตร	-	25,480,000	-	มีถนนลาด ยางเพิ่มขึ้น	ประชาชนในตำบลและ ประชาชนในพื้นที่	กองช่าง

	อ.หนองหญ้าไซ	สะดวก รวดเร็ว					1 เส้น ยาว ยาว 9,800 เมตร	ใกล้เคียงได้รับความ สะดวกรวดเร็วขึ้น	
343	โครงการซ่อมแซมถนนลงลูกรัง และหินคลุกถนนที่ชำรุดเสียหาย จากน้ำท่วม ในตำบลดอนโพธิ์ทอง จำนวน 4 สาย	เพื่อให้ประชาชนในพื้นที่ได้มีถนน สำหรับใช้ในการคมนาคมได้อย่าง สะดวก รวดเร็ว	- หมู่ที่ 1 ต.ดอนโพธิ์ทอง สายบ้านกุ่ม - หมู่ที่ 7 ต.ดอนกำยาน - หมู่ที่ 3 ต.ดอนโพธิ์ทอง - หมู่ที่ 4 ต.สวนแตง - หมู่ที่ 5 ต.ดอนโพธิ์ทอง สายดอนมะขาม - ต.สระแก้ว - หมู่ที่ 6 ต.ดอนโพธิ์ทอง สายดอนกระพี - หมู่ที่ 7 ต.ดอนกำยาน	-	2,000,000	-	ระยะทาง ถนนที่ได้รับ การซ่อมแซม จำนวน 4 สาย	ประชาชนในตำบลและ ประชาชนในพื้นที่ ใกล้เคียงได้รับความ สะดวกรวดเร็วขึ้น	กองช่าง **
ที่	โครงการ	วัตถุประสงค์	เป้าหมาย (ผลผลิตของโครงการ)	งบประมาณและที่มา			ตัวชี้วัด (KPI)	ผลลัพธ์ที่คาดว่าจะ ได้รับ	หน่วยงานที่ รับผิดชอบ
				2558 (บาท)	2559 (บาท)	2560 (บาท)			
344	โครงการปรับปรุงคันคลอง ชลประทานโดยลงหินคลุกบดอัดแน่น หมู่ที่ 6 ต.จรเข้สามพัน-หมู่ที่ 11 ต.ท้าวอู่ทอง	เพื่อเป็นการแก้ไขปัญหาความ เดือดร้อนของราษฎรในพื้นที่และ ตำบลใกล้เคียง	จำนวน 1 สาย	724,000	-	-	ระยะทาง ถนนที่ได้รับ การปรับปรุง จำนวน 1 สาย	ประชาชนมี การคมนาคมที่ สะดวกรวดเร็ว	อบจ. สุพรรณบุรี**

345	โครงการขยายถนนดินลงหินคลุก พร้อมบดอัดถนนเส้นทางแยกจาก ถนนลาดยางดงกะเขา - ไร่รถ ต.ไร่รถ อ.ดอนเจดีย์ ตรงระบบ ประปาผิวดิน ถึงคันคลอง ชลประทานสามชุก ถึงท่าเสด็จ ต.บางงาม อ.ศรีประจันต์	เพื่อเป็นการอำนวยความสะดวก แก่ประชาชนในการใช้เส้นทาง สัญจร	ผิวจราจรกว้าง 6 เมตร ยาวประมาณ 3,000 เมตร หนา 0.15 เมตร ไหล่ทางข้างละ 0.50 เมตร	2,000,000	-	-	ระยะทาง ถนนที่ได้รับ การขยาย ถนนดินลง หินคลุก ยาว 3,000 เมตร	ประชาชนได้รับความ สะดวกในการใช้รถ ใช้ถนน	กองช่าง
346	ก่อสร้างทางน้ำล้น คสล. ข้ามลำ ห้วยด่าน หมู่ที่ 9 ต.ห้วยขมิ้น อ.ด่านช้าง ถึงหมู่ที่ 9 ต.บ้านบึง อ.บ้านไร่ จ.อุทัยธานี	เพื่อเป็นการอำนวยความสะดวก แก่ประชาชนในการใช้เส้นทาง สัญจร	ผิวจราจรกว้าง 4 เมตร ยาว 30 เมตร	750,000	-	-	มีทางน้ำล้น คสล.เพิ่มขึ้น 1 สาย ยาว ยาว 30 เมตร	ประชาชนได้รับความ สะดวกในการใช้รถ ใช้ถนน	กองช่าง ★
ที่	โครงการ	วัตถุประสงค์	เป้าหมาย (ผลผลิตของโครงการ)	งบประมาณและที่มา			ตัวชี้วัด (KPI)	ผลลัพธ์ที่คาดว่าจะ ได้รับ	หน่วยงานที่ รับผิดชอบ
				2558 (บาท)	2559 (บาท)	2560 (บาท)			
347	โครงการซ่อมเสริมผิวทางด้วย Asphalt Concrete บริเวณหมู่ที่ 5,8,6,2 (ถนนสายคันคลอง ชลประทาน สายใหญ่บางปลาแม่) ต.วังยางเชื่อมต่อกับ ต.โพธิ์พระยา อ.เมือง	เพื่อเป็นเส้นทางคมนาคมที่ สะดวกและการขนส่งพืชผล การเกษตรของราษฎรออกสู่ ตลาดทั้งเป็นการเชื่อมต่อระหว่าง ตำบล	ผิวจราจรกว้าง 6.00 เมตร ระยะทาง 5,000 เมตร	-	6,600,000	-	ระยะทาง ถนนที่ได้รับ การขยาย ถนนดินลง หินคลุก ยาว 3,000	ประชาชนในตำบลและ ประชาชนในพื้นที่ ใกล้เคียงมีความ สะดวกในการเดินทาง	กองช่าง ★★

348	โครงการซ่อมเสริมผิวทางด้วย Asphalt Concrete บริเวณหมู่ที่ 9,3,4 ต.วังยาง (ถนนสายตาลขี้พลู - บรไรโดทอง) เชื่อมต่อ ต.ดอนมะสังข์ อ.เมือง	เพื่อเป็นเส้นทางคมนาคมที่สะดวกและการขนส่งพืชผล การเกษตรของราษฎรออกสู่ตลาดทั้งเป็นการเชื่อมต่อระหว่าง ตำบล	ผิวจราจรกว้าง 6.00 เมตร ระยะทาง 5,000 เมตร	-	-	6,600,000	เมตร ระยะทาง ถนนที่ได้รับ การซ่อม เสริมผิวทาง ระยะทาง 5,000 เมตร	ประชาชนในตำบลและ ประชาชนในพื้นที่ ใกล้เคียงมีความ สะดวกในการเดินทาง	กองช่าง **
349	โครงการซ่อมเสริมผิวทางด้วย Asphalt Concrete บริเวณหมู่ที่ 2,4,7 ต.วังยาง (ถนนสายบรไรโดทอง-ลาดปลาเค้า) เชื่อมต่อตำบล ดอนมะสังข์ อ.เมือง	เพื่อเป็นเส้นทางคมนาคมที่สะดวกและการขนส่งพืชผล การเกษตรของราษฎรออกสู่ตลาดทั้งเป็นการเชื่อมต่อระหว่าง ตำบล	ผิวจราจรกว้าง 6.00 เมตร ระยะทาง 3,000 เมตร	-	3,960,000	-	ระยะทาง ถนนที่ได้รับ การซ่อม เสริมผิวทาง ระยะทาง 3,000 เมตร	ประชาชนในตำบลและ ประชาชนในพื้นที่ ใกล้เคียงมีความ สะดวกในการเดินทาง	กองช่าง **
ที่	โครงการ	วัตถุประสงค์	เป้าหมาย (ผลผลิตของโครงการ)	งบประมาณและที่มา			ตัวชี้วัด (KPI)	ผลลัพธ์ที่คาดว่าจะได้รับ	หน่วยงานที่รับผิดชอบ
				2558 (บาท)	2559 (บาท)	2560 (บาท)			
350	โครงการซ่อมเสริมผิวทางด้วย Asphalt Concrete บริเวณหมู่ที่ 2-3 ต.วังยาง (ถนนสายชลประทาน 1 ซ้าย - 1 ซ้าย) ตำบลศรีประจันต์ อำเภศรีประจันต์	เพื่อเป็นเส้นทางคมนาคมที่สะดวกและการขนส่งพืชผล การเกษตรของราษฎรออกสู่ตลาดทั้งเป็นการเชื่อมต่อระหว่าง ตำบล	ผิวจราจรกว้าง 6.00 เมตร ระยะทาง 5,013 เมตร	-	6,617,160	-	ระยะทาง ถนนที่ได้รับ การซ่อม เสริมผิวทาง ระยะทาง	ประชาชนในตำบลและ ประชาชนในพื้นที่ ใกล้เคียงมีความ สะดวกในการเดินทาง	กองช่าง **

351	โครงการซ่อมเสริมผิวทางด้วย Asphalt Concrete บริเวณหมู่ที่ 1 ต.วังยาง (ถนนสายชลประทาน 1 ซ้าย - 1 ซ้าย) ตำบลศรีประจันต์ อำเภอสรีประจันต์	เพื่อเป็นเส้นทางคมนาคมที่สะดวกและการขนส่งพืชผล การเกษตรของราษฎรออกสู่ตลาดทั้งเป็นการเชื่อมต่อระหว่างตำบล	ผิวจราจรกว้าง 6.00 เมตร ระยะทาง 3,200 เมตร	-	4,224,000	-	5,013 เมตร	ระยะทาง ถนนที่ได้รับ การซ่อม เสริมผิวทาง ระยะทาง 3,200 เมตร	ประชาชนในตำบลและ ประชาชนในพื้นที่ ใกล้เคียงมีความ สะดวกในการเดินทาง	กองช่าง **
352	ก่อสร้างถนนดินลงหินคลุกจาก บ้านสำนักตะข่า หมู่ 4 ต.สนามคลี ถึงหมู่ที่ 7 ต.สระแก้ว อ.เมือง	เพื่อที่จะได้พัฒนาถนนทางสัญจร และขนส่งพืชผลผลิตทางการ เกษตร	กว้าง 8 เมตร ยาว 500 เมตร	1,200,000	-	-	มีถนนลาด ยางเพิ่มขึ้น 1 เส้น ยาว 500 เมตร	ประชาชนในตำบลและ ประชาชนในพื้นที่ ใกล้เคียงได้รับความ สะดวกรวดเร็วขึ้น	กองช่าง	
ที่	โครงการ	วัตถุประสงค์	เป้าหมาย (ผลผลิตของโครงการ)	งบประมาณและที่มา			ตัวชี้วัด (KPI)	ผลลัพธ์ที่คาดว่าจะได้รับ	หน่วยงานที่รับผิดชอบ	
				2558 (บาท)	2559 (บาท)	2560 (บาท)				
353	ก่อสร้างถนนลาดยางจากหลังป้อม ปตท.หมู่ 13 ต.หนองหญ้าไซ ถึงเขตติดต่อ หมู่ 5 ต.หนองราชวัตร	เพื่อยกระดับมาตรฐานของถนน ให้มีคุณภาพดียิ่งขึ้น	กว้าง 6 เมตร ยาว 5,000 ม.	-	11,000,000	-	มีถนนลาด ยางเพิ่มขึ้น 1 เส้น ยาว 5,000	ครัวเรือนได้รับความ สะดวก รวดเร็ว ในการเดินทาง	อบจ. สุพรรณบุรี	

354	ก่อสร้างถนนดินลงหินคลุก หมู่ที่ 6 ต.ตลิ่งชัน อ.เมือง ถึง ต.ไร่รถ อ.ดอนเจดีย์	เพื่อที่จะได้พัฒนาถนนทางสัญจร และขนส่งพืชผลผลิตทางการ เกษตร	กว้าง 8 เมตร ระยะทางยาว 1,000 เมตร	-	-	2,000,000	เมตร มีถนนเพิ่มขึ้น 1 เส้น ยาว 1,000 เมตร	ประชาชนในตำบลและ ประชาชนในพื้นที่ ใกล้เคียงได้รับความ สะดวกรวดเร็วขึ้น	กองช่าง ★
355	โครงการปรับปรุงถนนเสริมดินบด อัดแน่นพร้อมลงลูกรังปรับเกลี่ยเรียบ จากหมู่ที่ 1 บ้านดอนตาล ถึงเขตติดต่อ ต.ไผ่ขวาง อ.เมือง	เพื่อให้ประชาชนในพื้นที่ได้มีถนน สำหรับการคมนาคมได้อย่าง สะดวก รวดเร็ว	ผิวจราจรกว้าง 6 เมตร ฐานถนนกว้าง 8 เมตร สูงเฉลี่ย 1 เมตร ยาว 1,700 เมตร	-	-	3,162,000	ระยะทาง ถนนที่ได้รับ ปรับปรุง ถนนเสริมดิน ระยะทาง 1,700 เมตร	ประชาชนในตำบลและ ประชาชนในพื้นที่ ใกล้เคียงได้รับความ สะดวกรวดเร็วขึ้น	กองช่าง ★★
356	โครงการปรับปรุงถนนเสริมดินบด อัดแน่นพร้อมลงลูกรังปรับเกลี่ยเรียบ เริ่มตรงสะพาน คสล. บ้านเหล่า หมู่ที่ 1 บ้านดอนตาล ถึงสะพาน สามก๊กเขตติดต่อ ต.โคกโคเต่า อ.เมือง	เพื่อให้ประชาชนในพื้นที่ได้มีถนน สำหรับการคมนาคมได้อย่าง สะดวก รวดเร็ว	ผิวจราจรกว้าง 6 เมตร ฐานถนนกว้าง 8 เมตร สูงเฉลี่ย 1 เมตร ยาว 3,700 เมตร	-	6,839,000	-	ระยะทาง ถนนที่ได้รับ ปรับปรุง ถนนเสริมดิน ระยะทาง 3,700 เมตร	ประชาชนในตำบลและ ประชาชนในพื้นที่ ใกล้เคียงได้รับความ สะดวกรวดเร็วขึ้น	กองช่าง ★★
ที่	โครงการ	วัตถุประสงค์	เป้าหมาย (ผลผลิตของโครงการ)	งบประมาณและที่มา			ตัวชี้วัด (KPI)	ผลลัพธ์ที่คาดว่าจะ ได้รับ	หน่วยงานที่ รับผิดชอบ
				2558 (บาท)	2559 (บาท)	2560 (บาท)			
357	โครงการขยายถนนดินลงหินคลุก พร้อมบ่ออัดถนนเส้นแยกจากถนน ลาดยางดงกะเข - ไร่รถ ตรงระบบ ประปาผิวดิน ถึงคั่นคลองชลประทาน	เพื่อให้ประชาชนในพื้นที่ได้มีถนน สำหรับการคมนาคมได้อย่าง สะดวก รวดเร็ว	ขยายถนนดินลงหินคลุกพร้อม บ่ออัด ผิวจราจรกว้าง 6 เมตร ยาวประมาณ 3,000 เมตร หนา 0.15 เมตร	2,000,000	-	-	ระยะทาง ถนนที่ได้รับ การขยาย ถนนดิน	ประชาชนในตำบลและ ประชาชนในพื้นที่ ใกล้เคียงได้รับความ สะดวกรวดเร็วขึ้น	กองช่าง ★★

	สามชุก - ท่าเสด็จ หมู่ที่ 6 ต.บางงาม		ไหล่ทางข้างละ 0.50 เมตร				ระยะทาง 3,000 เมตร		
358	โครงการก่อสร้างถนนผิวจราจร ลาดยางหมู่ 4 บ้านไผ่โรงโขน ต.เนินมะปรางค์ เขตติดต่อ ต.ดอนมะนาว	เพื่ออำนวยความสะดวกให้กับ ประชาชนในการใช้เส้นทางสัญจร	ผิวจราจรกว้าง 6 เมตร ยาว 2,000 เมตร	-	-	10,000,000	มีถนนลาด ยางเพิ่มขึ้น 1 เส้น ยาว ยาว 2,000 เมตร	ประชาชนได้รับความ สะดวกยิ่งขึ้น	อบจ. สุพรรณบุรี
359	ปรับปรุงเสริมถนนดินพร้อมบดอัด ลงลูกรังผิวจราจร เส้นทางเริ่มจาก สะพาน คสล. หมู่ที่ 5 บริเวณถนน ลาดยางสายเก่าห้อง - ดอนแจง ติดต่อ ต.มะขามล้ม (คันคลอง ชลประทาน) ถึงสะพาน คสล. กลาง ทุ่งนาเขต ต.มะขามล้ม	เพื่อให้ประชาชนในพื้นที่ได้มีถนน สำหรับใช้ในการคมนาคมได้อย่าง สะดวก รวดเร็ว	เสริมถนนดินสภาพใหม่ ผิวจราจรกว้าง 6 เมตร สูงเฉลี่ย 2 เมตร ระยะทาง ยาว 3,000 เมตร คิดเป็น ปริมาณดินถมไม่น้อยกว่า 31,200 ลบ.ม.	-	7,705,000	-	ระยะทาง ถนนที่ได้รับ ปรับปรุง ถนนเสริมดิน ระยะทาง 3,000 เมตร	ประชาชนในตำบลและ ประชาชนในพื้นที่ ใกล้เคียงได้รับความ สะดวกรวดเร็วขึ้น	กองช่าง **
ที่	โครงการ	วัตถุประสงค์	เป้าหมาย (ผลผลิตของโครงการ)	งบประมาณและที่มา			ตัวชี้วัด (KPI)	ผลลัพธ์ที่คาดว่าจะ จะได้รับ	หน่วยงานที่ รับผิดชอบ
				2558 (บาท)	2559 (บาท)	2560 (บาท)			
360	ก่อสร้างถนนน้ำล้นผ่านบริเวณ หมู่ที่ 9 ต.ห้วยขมิ้น อ.ด่านช้าง เชื่อมต่อจังหวัดอุทัยธานี	เพื่อให้ประชาชนในพื้นที่ได้มีถนน สำหรับใช้ในการคมนาคมได้อย่าง สะดวก รวดเร็ว	ขนาดผิวจราจรกว้าง 7 เมตร ยาวไม่น้อยกว่า 35 เมตร สูง 2 ม. ฐานกว้าง 15 เมตร	1,600,000	-	-	มีถนนเพิ่มขึ้น 1 เส้น ยาว 35 เมตร	ประชาชนในตำบลและ ประชาชนในพื้นที่ ใกล้เคียงได้รับความ	กองช่าง **

			พร้อมขุดลอกลำห้วยใหม่ ปากลำห้วยกว้าง 12 เมตร ท้องลำห้วยกว้าง 6 เมตร ลึก 3 เมตร ยาวไม่น้อยกว่า 1,700 เมตร					สะดวกรวดเร็วขึ้น	
361	โครงการก่อสร้างถนนลาดยางสายคันกันน้ำ ชลประทาน หมู่ที่ 8 บ้านศาลาท่าทราย เชื่อมหมู่ที่ 10 ต.โคกคราม ถึงหมู่ที่ 4 บ้านทับน้ำ เชื่อม ต.โคกโคเต่า	เพื่อให้ประชาชนได้รับความสะดวก ในการสัญจรและขนส่ง	กว้าง 6 เมตร ยาว 6,000 เมตร	-	-	19,660,000	มีถนนลาด ยางเพิ่มขึ้น 1 เส้น ยาว ยาว 6,000 เมตร	ประชาชนในตำบล และในพื้นที่ใกล้เคียง มีการติดต่อและ สื่อสารได้สะดวก รวดเร็วขึ้น	อบจ. สุพรรณบุรี
362	ก่อสร้างถนนลาดยาง หมู่ 7 สายเลียบบ คันคลองมะขามเต่า - อุโมงค์ ต.อุโมงค์ ต่อจากเดิมถึงสะพานหนองขาม เขตติดต่อ ต.ไร่รถ	เพื่อการคมนาคมที่สะดวกและ รวดเร็วขึ้น	กว้าง 6 เมตร ยาว 1,200 เมตร	-	2,160,000	-	มีถนนลาด ยางเพิ่มขึ้น 1 เส้น ยาว ยาว 1,200 เมตร	การคมนาคมสะดวก และรวดเร็วขึ้น	อบจ. สุพรรณบุรี
ที่	โครงการ	วัตถุประสงค์	เป้าหมาย (ผลผลิตของโครงการ)	งบประมาณและที่มา			ตัวชี้วัด (KPI)	ผลลัพธ์ที่คาดว่าจะ ได้รับ	หน่วยงานที่ รับผิดชอบ
				2558 (บาท)	2559 (บาท)	2560 (บาท)			
363	ก่อสร้างถนนดินคันคลองสระหลวง พร้อมลงหินคลุกบดอัดแน่นระหว่าง	เพื่อให้ประชาชนได้มีถนนสำหรับ ใช้ในการคมนาคมและเพื่อเป็น	ผิวจราจรกว้าง 6.00 เมตร ยาว 1,850 เมตร	-	1,536,000	-	มีถนนลาด ยางเพิ่มขึ้น	ประชาชนในตำบลและ ประชาชนในพื้นที่	กองช่าง **

	ตำบลกฤษณา กับหมู่ที่ 4 ตำบลสาละ อำเภอบางปลาม้า	การป้องกันและแก้ไขปัญหาน้ำท่วมพื้นที่การเกษตร					1 เส้น ยาว ยาว 1,850 เมตร	ใกล้เคียงได้รับความ สะดวกรวดเร็วขึ้น	
364	ปรับปรุงถนนโดยการลงหินคลุกถนน สายคันคลองญี่ปุ่นเหนือ (ฝั่งตะวันออก) หมู่ที่ 7 ต.สาละ เริ่มจากเขตติดต่อ ต.ไผ่ก่งดิน ถึงทิศใต้เขตติดต่อ ต.เทพมงคล จ.พระนครศรีอยุธยา	เพื่อให้ประชาชนได้มีถนนสำหรับ ใช้ในการคมนาคมและเพื่อเป็น การป้องกันและแก้ไขปัญหาน้ำท่วมพื้นที่การเกษตร	ผิวจราจรกว้าง 6.00 เมตร ยาว 7,000 เมตร	-	-	3,000,000	ระยะทาง ถนนที่ได้รับ ปรับปรุง ถนนเสริมดิน ระยะทาง 7,000 เมตร	ประชาชนในตำบลและ ประชาชนในพื้นที่ ใกล้เคียงได้รับความ สะดวกรวดเร็วขึ้น	กองช่าง **
365	โครงการลงหินคลุก ถนนสาย กสช. หมู่ที่ 8 ต.ตะค่า ติดต่อกับ ต.กฤษณา อ.บางปลาม้า	เพื่อเป็นการอำนวยความสะดวก แก่ประชาชนในการใช้เส้นทาง สัญจร	ผิวจราจรกว้าง 6.00 เมตร ยาว 3,000 เมตร	-	2,000,000	-	ระยะทาง ถนนที่ได้รับ การลงหิน คลุก ยาว 3,000 เมตร	ประชาชนได้รับความ สะดวกในการใช้รถ ใช้ถนน	กองช่าง **
366	โครงการก่อสร้างถนนดินลงหินคลุก และบดอัด ข.83 หมู่ที่ 8 ต.ตะค่า ติดต่อเขต ต.กฤษณา อ.บางปลาม้า	เพื่อเป็นการอำนวยความสะดวก แก่ประชาชนในการใช้เส้นทาง สัญจร	ผิวจราจรกว้าง 6.00 เมตร ยาว 15,000 เมตร	2,500,000	-	-	ระยะทาง ถนนที่ได้รับ การลงหิน คลุก ยาว 15,000 เมตร	ประชาชนได้รับความ สะดวกในการใช้รถ ใช้ถนน	กองช่าง **
ที่	โครงการ	วัตถุประสงค์	เป้าหมาย (ผลผลิตของโครงการ)	งบประมาณและที่มา			ตัวชี้วัด (KPI)	ผลลัพธ์ที่คาดว่าจะ ได้รับ	หน่วยงานที่ รับผิดชอบ
				2558 (บาท)	2559 (บาท)	2560 (บาท)			
367	ก่อสร้างถนนบดอัดหินคลุก เชื่อม ระหว่าง หมู่ที่ 3 ต.จรเข้มใหญ่ และ	เพื่อเป็นการอำนวยความสะดวก แก่ประชาชนในการใช้เส้นทาง	ผิวจราจรกว้าง 8 เมตร ยาว 1,949 เมตร	-	2,000,000	-	ระยะทาง ถนนที่ได้รับ	ประชาชนได้รับความ สะดวกในการใช้รถ	กองช่าง *

	หมู่ที่ 5 ต.องครักษ์ อ.บางปลาม้า	สัญญา						การลงหิน คลุก ยาว 1,949 เมตร	ใช้ถนน	
368	ก่อสร้างถนนลาดยางจากสี่แยก หนองขวาง ต.หนองหญ้าไซ ถึงเขตติดต่อ ต.ทัพหลวง หมู่ 9	เพื่อยกระดับมาตรฐานของถนน ให้มีคุณภาพดียิ่งขึ้น	กว้าง 6 เมตร ยาว 2,200 เมตร	-	4,840,000	-	มีถนนลาด ยางเพิ่มขึ้น 1 เส้น ยาว ยาว 2,200 เมตร	ครัวเรือนได้รับความ สะดวก รวดเร็วใน การเดินทาง	อบจ. สุพรรณบุรี	
369	ก่อสร้างถนนดินลงหินคลุกจากถนน ลาดยางหมู่ที่ 7 ต.ตลิ่งชัน อ.เมือง ถึงหมู่ที่ 3 ต.ไร่จรด อ.ดอนเจดีย์	เพื่อที่จะได้พัฒนาถนนทางสัญจร และขนส่งพืชผลผลิตทางการ เกษตร	ขนาดกว้าง 9 เมตร ยาว 3,000 เมตร	-	-	3,000,000	มีถนนเพิ่มขึ้น 1 เส้น ยาว 3,000 เมตร	ประชาชนในตำบลและ ประชาชนในพื้นที่ ใกล้เคียงได้รับความ สะดวกรวดเร็วขึ้น	กองช่าง ★	
370	ซ่อมแซมผิวจราจรถนนโดยลงลูกรัง หมู่ที่ 9 ต.หนองขาม อ.หนองหญ้าไซ ถึงหมู่ที่ 3 ต.ด่านช้าง อ.ด่านช้าง	เพื่อที่จะได้พัฒนาถนนทางสัญจร และขนส่งพืชผลผลิตทางการ เกษตร	ผิวจราจรกว้าง 8 เมตร หนาเฉลี่ย 0.12 เมตร ระยะทาง 785 เมตร ปริมาตรลูกรัง 773 ลบ.ม.	1,000,000	-	-	ระยะทาง ถนนที่ได้รับ ซ่อมแซม ระยะทาง 785 เมตร	ประชาชนในตำบลและ ประชาชนในพื้นที่ ใกล้เคียงได้รับความ สะดวกรวดเร็วขึ้น	กองช่าง ★	
ที่	โครงการ	วัตถุประสงค์	เป้าหมาย (ผลผลิตของโครงการ)	งบประมาณและที่มา			ตัวชี้วัด (KPI)	ผลลัพธ์ที่คาดว่าจะ ได้รับ	หน่วยงานที่ รับผิดชอบ	
				2558 (บาท)	2559 (บาท)	2560 (บาท)				
371	โครงการปรับปรุงถนนลูกรังโดย การลงหินคลุกตำบลวังคัน	เพื่อให้ประชาชนในตำบล บ้านแหลมและตำบลใกล้เคียง ไปทางบ้านพุช้อย	สายที่ 1 ถนนบ้านดงรัง หมู่ที่ 4	-	2,000,000	-	ระยะทาง ถนนที่ได้รับ	ประชาชนในตำบลและ ประชาชนในพื้นที่	กองช่าง	

	อำเภอด่านช้าง จำนวน 4 สาย	ได้รับความสะดวกในการสัญจร ไปมา	ต.หนองมะค่าโมง สายที่ 2 ถนนภายในหมู่บ้าน ทุ่งกว้าง หมู่ที่ 5 สายที่ 3 ถนนบ้านทุ่งใหญ่ หมู่ที่ 7 ไปทางบ้านกกชาง หมู่ที่ 8 สายที่ 4 ถนนบ้านกกชาง หมู่ที่ 8 ไปทางบ้านทุ่งใหญ่ หมู่ที่ 7 ไปทางบ้านกกชาง				ปรับปรุง จำนวน 4 สาย	ใกล้เคียงได้รับความ สะดวกรวดเร็วขึ้น	
ที่	โครงการ	วัตถุประสงค์	เป้าหมาย (ผลผลิตของโครงการ)	งบประมาณและที่มา			ตัวชี้วัด (KPI)	ผลลัพธ์ที่คาดว่าจะ ได้รับ	หน่วยงานที่ รับผิดชอบ
				2558 (บาท)	2559 (บาท)	2560 (บาท)			
372	ก่อสร้างสะพาน คสล.ข้ามคลอง ชลประทาน 3 ซ้าย เขต	เพื่อใช้เป็นเส้นทางขนส่งผลผลิตทาง การเกษตรและสัญจร ไป-มา ของ	กว้าง 6 เมตร ยาว 8 เมตร	-	500,000	-	ได้สะพาน เพิ่มขึ้น	ราษฎรในพื้นที่และ ตำบลใกล้เคียงใช้	อบจ. สุพรรณบุรี

	ต.เดิมบาง,ปากน้ำ	ประชาชนในเขตพื้นที่และใกล้เคียง					1 เส้น ยาว 8 เมตร	เส้นทางสัญจรและ ขนส่งผลิตผลทาง การเกษตร	
373	ปรับปรุงผิวจราจรลงลูกรังหมู่ที่ 7 ต.บางเลน ถึงหมู่ 1 ต.เนินพระปรารค์ อ.สองพี่น้อง	เพื่อให้ประชาชนในพื้นที่ได้มีถนน สำหรับการคมนาคมได้อย่าง สะดวก รวดเร็ว	ผิวจราจรกว้าง 6 เมตร ระยะทางยาว 1,500 เมตร	-	1,500,000	-	ระยะทาง ถนนที่ได้รับ ปรับปรุง ยาว 1,500 เมตร	ประชาชนในตำบลและ ประชาชนในพื้นที่ ใกล้เคียงได้รับความ สะดวกรวดเร็วขึ้น	กองช่าง ★
374	โครงการลงหินคลุกบดอัดแน่น ถนนสายทุ่งแสม หมู่ 9 ต.หนองขาม อ.หนองหญ้าไซ ถึงเขตติดต่อหมู่ที่ 3 ต.ด่านช้าง อ.ด่านช้าง	เพื่อให้ประชาชนในพื้นที่ได้มีถนน สำหรับการคมนาคมได้อย่าง สะดวก รวดเร็ว	ผิวจราจรกว้าง 7 เมตร ยาว 800 เมตร	1,000,000	-	-	ระยะทาง ถนนที่ได้รับ การการลง หินคลุกบด อัดแน่น 800 เมตร	ประชาชนในตำบลและ ประชาชนในพื้นที่ ใกล้เคียงได้รับความ สะดวกรวดเร็วขึ้น	กองช่าง ★
375	โครงการลงหินคลุกบดอัดแน่น ถนนสายหมู่ที่ 10 ต.หนองขาม อ.หนองหญ้าไซ ถึงเขตติดต่อ อ.ด่านช้าง	เพื่อให้ประชาชนในพื้นที่ได้มีถนน สำหรับการคมนาคมได้อย่าง สะดวก รวดเร็ว	ผิวจราจรกว้าง 6 เมตร ระยะทางยาว 1,000 เมตร	1,000,000	-	-	ระยะทาง ถนนที่ได้รับ การการลง หินคลุกบด อัดแน่น 1,000 เมตร	ประชาชนในตำบลและ ประชาชนในพื้นที่ ใกล้เคียงได้รับความ สะดวกรวดเร็วขึ้น	กองช่าง ★
ที่	โครงการ	วัตถุประสงค์	เป้าหมาย (ผลผลิตของโครงการ)	งบประมาณและที่มา			ตัวชี้วัด (KPI)	ผลลัพธ์ที่คาดว่าจะ ได้รับ	หน่วยงานที่ รับผิดชอบ
				2558 (บาท)	2559 (บาท)	2560 (บาท)			
376	โครงการลงหินคลุกบดอัดแน่น	เพื่อให้ประชาชนในพื้นที่ได้มีถนน	ผิวจราจรกว้าง 6 เมตร	-	-	2,000,000	ระยะทาง	ประชาชนในตำบลและ	กองช่าง

	จากสามแยก-ทะเลเพลาะ ถึงหมู่ที่ 7 ต.ทัพหลวง และถึงหมู่ 1 ต.หนองขาม อ.หนองหญ้าไซ	สำหรับใช้ในการคมนาคมได้อย่าง สะดวก รวดเร็ว	ระยะทางยาว 2,000 เมตร				ถนนที่ได้รับ การการลง หินคลุกบด อัดแน่น 2,000 เมตร	ประชาชนในพื้นที่ ใกล้เคียงได้รับความ สะดวกรวดเร็วขึ้น	★
377	ก่อสร้างถนนลาดยางถนนคันคลอง ฝั่งน้ำกลางทุ่งบ้านนาป่าฝั่งตะวันออก เขตติดต่อ หมู่ 5 ต.บางงาม กับ หมู่ 3 ต.บ้านกร่าง	เพื่อให้ประชาชนในพื้นที่ได้มีถนน สำหรับใช้ในการคมนาคมได้อย่าง สะดวกและรวดเร็ว	กว้าง 6 เมตร ยาว 1,600 เมตร	-	-	1,600,000	มีถนนลาด ยางเพิ่มขึ้น 1 เส้น ยาว 1,600 เมตร	ประชาชนในตำบล และในพื้นที่ใกล้เคียง มีการติดต่อและ สื่อสารได้สะดวก รวดเร็วขึ้น	อบจ. สุพรรณบุรี
378	ก่อสร้างถนนดินลงหินคลุกจากถนน ลาดยาง หมู่ที่ 7 ตำบลลิ้นช้าง อำเภอเมือง ถึงหมู่ที่ 3 ตำบลไร่รถ อำเภอดอนเจดีย์	เพื่อให้ประชาชนในพื้นที่ได้มีถนน สำหรับใช้ในการคมนาคมได้อย่าง สะดวก รวดเร็ว	ผิวจราจรกว้าง 9 เมตร ระยะทางยาว 3,000 เมตร	1,000,000	-	-	มีถนนลาด ยางเพิ่มขึ้น 1 เส้น ระยะทาง ยาว 3,000 เมตร	ประชาชนในตำบลและ ประชาชนในพื้นที่ ใกล้เคียงได้รับความ สะดวกรวดเร็วขึ้น	กองช่าง ★
379	ก่อสร้างถนนลูกรังและบดอัดหินคลุก จากบ้านสระเตย หมู่ 1 ต.แจรงาม - หมู่ที่ 10 ต.หนองมะค่าโมง อ.ด่านช้าง	เพื่อให้ประชาชนในพื้นที่ได้มีถนน สำหรับใช้ในการคมนาคมได้อย่าง สะดวก รวดเร็ว	ผิวจราจรกว้าง 6 เมตร ระยะทางยาว 2,900 เมตร	-	2,000,000	-	มีถนนลาด ยางเพิ่มขึ้น 1 เส้น ระยะทาง ยาว 2,900 เมตร	ประชาชนในตำบลและ ประชาชนในพื้นที่ ใกล้เคียงได้รับความ สะดวกรวดเร็วขึ้น	กองช่าง ★★
ที่	โครงการ	วัตถุประสงค์	เป้าหมาย (ผลผลิตของโครงการ)	งบประมาณและที่มา			ตัวชี้วัด (KPI)	ผลลัพธ์ที่คาดว่าจะ ได้รับ	หน่วยงานที่ รับผิดชอบ
				2558 (บาท)	2559 (บาท)	2560 (บาท)			
380	โครงการขยายถนนดินลงหินคลุก	เพื่อให้ประชาชนในพื้นที่ได้มีถนน	ผิวจราจรกว้าง 6 เมตร	-	2,000,000	-	ระยะทาง	ประชาชนในตำบลและ	กองช่าง

	พร้อมบดอัดถนนเส้นแยกจากถนนลาดยางดงกะเขา - ไร่รถตรงระบบประปาผิวดิน ถึงคั่นคลองชลประทานสามชุก ต.ไร่รถ อ.ดอนเจดีย์ - หมู่ที่ 6 ท่าเสด็จ ต.บางงาม อ.ศรีประจันต์	สำหรับใช้ในการคมนาคมได้อย่างสะดวก รวดเร็ว	ยาวประมาณ 3,000 เมตร หนา 0.15 เมตร ไหล่ทางข้างละ 0.50 เมตร				ถนนที่ได้รับปรับปรุงยาว 3,000 เมตร	ประชาชนในพื้นที่ใกล้เคียงได้รับความสะดวกรวดเร็วขึ้น	**
381	ก่อสร้างถนนดินพร้อมลงหินคลุกจากบ้านนายวิเศษ จันทร์เสวก ต.หนองหญ้าไซ ถึงเขตติดต่อหมู่ที่ 9 ต.ทัพหลวง อ.หนองหญ้าไซ	เพื่อให้ประชาชนในพื้นที่ได้มีถนนสำหรับใช้ในการคมนาคมได้อย่างสะดวก รวดเร็ว	ผิวจราจรกว้าง 8 เมตร ยาวประมาณ 2,000 เมตร	-	-	2,703,000	มีถนนเพิ่มขึ้น 1 เส้น ยาว 2,000 เมตร	ประชาชนในตำบลและประชาชนในพื้นที่ใกล้เคียงได้รับความสะดวกรวดเร็วขึ้น	กองช่าง **
382	ก่อสร้างถนนลาดยางระหว่างเขตติดต่อ ต.วังห้ว - ต.บ้านกร่าง - ต.บางงาม - ต.มดแดง	เพื่อให้ประชาชนมีเส้นทางคมนาคมที่สะดวกรวดเร็วขึ้น	กว้าง 6 เมตร ยาว 8 เมตร	1,500,000	-	-	มีถนนลาดยางเพิ่มขึ้น 1 เส้น ระยะทางยาว 8 เมตร	ประชาชนมีเส้นทางคมนาคมที่สะดวกรวดเร็วขึ้น	อบจ. สุพรรณบุรี
ที่	โครงการ	วัตถุประสงค์	เป้าหมาย (ผลผลิตของโครงการ)	งบประมาณและที่มา			ตัวชี้วัด (KPI)	ผลลัพธ์ที่คาดว่าจะได้รับ	หน่วยงานที่รับผิดชอบ
				2558 (บาท)	2559 (บาท)	2560 (บาท)			

383	ก่อสร้างถนนดินลูกรัง หมู่ที่ 1 ต.ดอนตาล จากถนนลาดยาง สพ 3451 ถึงสะพานบ้านสามหนอง เป็นเขตเชื่อมต่อกับตำบลโคกโคเต่า อำเภอเมือง	เพื่อให้ประชาชนในพื้นที่ได้มีถนน สำหรับใช้ในการคมนาคมได้อย่าง สะดวก รวดเร็ว	ผิวจราจรกว้าง 6 เมตร ยาวประมาณ 3,700 เมตร	-	2,632,500	-	มีถนนเพิ่มขึ้น 1 เส้น ระยะทางยาว 3,700 เมตร	ประชาชนในตำบล และประชาชนในพื้นที่ ใกล้เคียงได้รับความ สะดวกรวดเร็วขึ้น	กองช่าง **
384	โครงการลงหินคลุกหมู่ที่ 1,3,6,7,8 ต.กระเสียว ถึงเทศบาลตำบลสามชุก อำเภอสามชุก	เพื่อให้ประชาชนในพื้นที่ได้มีถนน สำหรับใช้ในการคมนาคมได้อย่าง สะดวก รวดเร็ว	ผิวจราจรกว้าง 8 เมตร ยาวประมาณ 2,000 เมตร	1,000,000	-	-	มีถนนลาด ยางเพิ่มขึ้น 1 เส้น ยาว 2,000 เมตร	ประชาชนในตำบล และประชาชนในพื้นที่ ใกล้เคียงได้รับความ สะดวกรวดเร็วขึ้น	กองช่าง *
385	ปรับปรุงซ่อมแซมถนนดินพร้อมปู ผิวจราจรลาดยางแบบ Asphaltic concrete จากถนนชลประทาน ผักไห่ ต.โคกคราม ถึงเขตติดต่อ ซอยที่ 6 หมู่ที่ 8 ต.จรเข้มใหญ่ อ.บางปลาม้า	เพื่อให้ประชาชนในพื้นที่ได้มีถนน สำหรับใช้ในการคมนาคมได้อย่าง สะดวก รวดเร็ว	ผิวจราจรกว้าง 6 เมตร ยาวประมาณ 2,500 เมตร	-	-	7,500,000	ระยะทาง ถนนที่ได้รับ ปรับปรุง ยาว 2,500 เมตร	ประชาชนในตำบล และประชาชนในพื้นที่ ใกล้เคียงได้รับความ สะดวกรวดเร็วขึ้น	กองช่าง
386	โครงการก่อสร้างถนนลาดยางสายคัน กั้นน้ำชลประทาน หมู่ 8 บ้านศาลาท่าทรายเชื่อม หมู่ 10 ต.โคกคราม ถึง หมู่ 4 บ้านทับน้ำเชื่อม ต.โคกโคเต่า	เพื่อร่วมโครงการถนนปลอดฝุ่น และลดปัญหาระบบทางเดินหายใจ ของประชาชนในพื้นที่รวมทั้งเพิ่ม คุณภาพในการคมนาคม	ผิวจราจรลาดยางกว้าง 6 ม. ยาว 6,000 เมตร	-	-	19,660,000	มีถนนลาด ยางเพิ่มขึ้น 1 เส้น ยาว 6,000 เมตร	เพื่อป้องกันและแก้ไข ปัญหาน้ำท่วม พื้นที่ทางการเกษตร รและลดปัญหา ฝุ่นละอองที่เกิด จากการสัญจรไปมา	อบจ. สุพรรณบุรี
ที่	โครงการ	วัตถุประสงค์	เป้าหมาย (ผลผลิตของโครงการ)	งบประมาณและที่มา			ตัวชี้วัด (KPI)	ผลลัพธ์ที่คาดว่าจะ ได้รับ	หน่วยงานที่ รับผิดชอบ
				2558 (บาท)	2559 (บาท)	2560 (บาท)			

387	ก่อสร้างถนนลาดยางคันคลองชลประทานสามชุกจากเขตต.ไร่รถถึงเขต ต.สนามคลี	เพื่อให้ประชาชนมีการคมนาคมที่สะดวก	กว้าง 6 เมตร ยาว 3,000 เมตร	-	-	7,830,000	มีถนนลาดยางเพิ่มขึ้น 1 เส้น ยาว 3,000 เมตร	ประชาชนเดินทางสะดวก	อบจ. สุพรรณบุรี
388	ปรับปรุงซ่อมแซมถนนดินพร้อมปูผิวจราจรลาดยางแบบ Asphaltic concrete จากถนนชลประทานฝักให้ ต.โคกคราม ถึงเขตติดต่อซอยที่ 5 หมู่ที่ 8 ต.จรเข้ใหญ่ อ.บางปลาม้า	เพื่อให้ประชาชนในพื้นที่ได้มีถนนสำหรับการคมนาคมได้อย่างสะดวก รวดเร็ว	ผิวจราจรกว้าง 6 เมตร ยาวประมาณ 2,500 เมตร	-	4,350,000	-	ระยะทางถนนที่ได้รับปรับปรุงซ่อมแซม ยาว 2,500 เมตร	ประชาชนในตำบลและประชาชนในพื้นที่ใกล้เคียงได้รับความสะดวกรวดเร็วขึ้น	กองช่าง
389	ปรับปรุงซ่อมแซมถนนดินพร้อมปูผิวจราจรลาดยางแบบ Asphaltic concrete หมู่ที่ 11 ต.โคกคราม อำเภอบางปลาม้า จากศาลาร่วมใจ ถึงเขตติดต่อ ต.ท่าระหัด อ.เมือง	เพื่อให้ประชาชนในพื้นที่ได้มีถนนสำหรับการคมนาคมได้อย่างสะดวก รวดเร็ว	ผิวจราจรกว้าง 6 เมตร ยาวประมาณ 350 เมตร	-	1,050,000	-	ระยะทางถนนที่ได้รับปรับปรุงซ่อมแซม ยาว 350 เมตร	ประชาชนในตำบลและประชาชนในพื้นที่ใกล้เคียงได้รับความสะดวกรวดเร็วขึ้น	กองช่าง
390	โครงการก่อสร้างสะพาน คสล.ข้ามคลองหนองสาหร่าย หมู่ที่ 7 (ที่นางนงปุ่น เอี่ยมสะอาด)	เพื่อให้ประชาชนได้รับความสะดวกในการสัญจรและขนส่ง	กว้าง 8 เมตร ยาว 10 เมตร	-	-	1,100,000	มีสะพานคสล.เพิ่มขึ้น ยาว 10 เมตร	ประชาชนในตำบลและประชาชนในพื้นที่ใกล้เคียงได้รับความสะดวกรวดเร็วขึ้น	อบจ. สุพรรณบุรี
ที่	โครงการ	วัตถุประสงค์	เป้าหมาย (ผลผลิตของโครงการ)	งบประมาณและที่มา			ตัวชี้วัด (KPI)	ผลลัพธ์ที่คาดว่าจะได้รับ	หน่วยงานที่รับผิดชอบ
				2558	2559	2560			

ที่	โครงการ	วัตถุประสงค์	เป้าหมาย (ผลผลิตของโครงการ)	งบประมาณและที่มา			ตัวชี้วัด (KPI)	ผลลัพธ์ที่คาดว่าจะได้รับ	หน่วยงานที่ รับผิดชอบ
				2558	2559	2560			
391	ก่อสร้างถนนลาดยางริมคลอง ชลประทาน 6 ซ้าย เชื่อมต่อระหว่าง ต.เดิมบาง ถึงต.ปากน้ำ	เพื่อใช้เป็นเส้นทางขนส่งผลิตผล ทางการเกษตรและสัญจรไปมา ของประชาชนในเขตพื้นที่และ ใกล้เคียง	กว้าง 6 เมตร ยาว 2,100 เมตร	-	-	5,250,000	มีถนนลาด ยางเพิ่มขึ้น 1 เส้น ยาว 2,100 เมตร	ราษฎรในพื้นที่และ ตำบล ใกล้เคียงใช้ เส้นทางสัญจรและ ขนส่งผลิตผล ทางการเกษตร	อบจ. สุพรรณบุรี
392	โครงการขยายสะพานเชื่อมต่อ ระหว่างต.สามชุก และเส้นทางไป ทุ่งแฝกกับดอนปรู เส้นทางระหว่าง คันคลองนาซีพรม หมู่ที่ 7 ต.วังลึก อ.สามชุก	เพื่อเป็นเส้นทางสัญจร ทางด้านเกษตร	สะพานกว้าง 6 เมตร ยาว 450 เมตร	-	4,000,000	-	ขยายสะพาน ยาว 450 เมตร	ประชาชนในตำบลและ ประชาชนในตำบล ใกล้เคียงได้รับความ สะดวกรวดเร็วขึ้น	กองช่าง **
393	ก่อสร้างสะพาน คสล. ข้ามคลอง ชลประทานเชื่อมต่อระหว่าง ต.หนองสาหร่าย และ ต.บ้านสระ อ.สามชุก	เพื่อให้ประชาชนได้รับความ สะดวกในการสัญจรและขนส่ง สินค้า	ความกว้าง 8 เมตร ยาว 15 เมตร	-	2,000,000	-	มีสะพาน คสล. ยาว 15 เมตร	ประชาชนได้รับความ สะดวกในการสัญจร และขนส่งสินค้าการ เกษตร	กองช่าง **
394	ก่อสร้างขยายสะพาน คสล. จาก หมู่ที่ 6 ต.มดแดง ถึงหมู่ที่ 1 ต.บางงาม อ.ศรีประจันต์	เพื่อราษฎรชนผลิตได้ สะดวกตลอดทั้งปี	จากเดิมกว้าง 4 เมตร ยาว 15 เมตร ขยายเป็นกว้าง 8 เมตร ยาว 15 เมตร	-	2,000,000	-	ขยายสะพาน คสล. ยาว 15 เมตร	ประชาชนในตำบลและ ประชาชนในพื้นที่ ใกล้เคียงได้รับความ สะดวกรวดเร็วขึ้น	กองช่าง *

ที่	โครงการ	วัตถุประสงค์	เป้าหมาย (ผลผลิตของโครงการ)	งบประมาณและที่มา			ตัวชี้วัด (KPI)	ผลลัพธ์ที่คาดว่าจะได้รับ	หน่วยงานที่ รับผิดชอบ
				2558	2559	2560			
395	ก่อสร้างขยายสะพาน คสล. จาก หมู่ที่ 2,6 ต.บ้านกร่าง ถึงหมู่ที่ 5 ต.บางงาม อ.ศรีประจันต์	เพื่อราษฎรชนผลิตได้ สะดวกตลอดทั้งปี	จากเดิมกว้าง 4 เมตร ยาว 15 เมตร ขยายเป็นกว้าง 8 เมตร ยาว 15 เมตร	-	-	1,800,000	ขยายสะพาน คสล. ยาว 15 เมตร	ประชาชนในตำบลและ ประชาชนในพื้นที่ ใกล้เคียงได้รับความ สะดวกรวดเร็วขึ้น	กองช่าง ★
396	ก่อสร้างถนนลาดยางหมู่ 3 ต.ดอนปรู หมู่ 7 ต.วังลึก อ.สามชุก	เพื่อให้ประชาชนมีความสะดวกใน การสัญจรไปมาและปลอดภัยจาก ถนนฝุ่น	กว้าง 6 เมตร ยาว 900 เมตร	-	2,000,000	-	มีถนนลาด ยางเพิ่มขึ้น 1 เส้น ยาว 900 เมตร	ประชาชนในพื้นที่ ต.ดอนปรู และตำบล ใกล้เคียงมี ความสะดวกใน การสัญจรไปมา	อบจ. สุพรรณบุรี
397	โครงการก่อสร้างสะพานข้าม แม่น้ำท่าจีนหน้าวัดชีปะขาว ต.บ้านแหลม อ.บางปลาม้า เชื่อมต่อ หมู่ที่ 3 ต.ตะค่า อ.บางปลาม้า	เพื่อให้ประชาชนในตำบล บ้านแหลมและตำบลใกล้เคียง ได้รับความสะดวกในการสัญจร ไปมา	ความกว้าง 9 เมตร ยาว 150 เมตร พร้อมทางเดินเท้า และทางเชิงลาดทั้ง 2 ฝั่ง	-	20,000,000	-	มีสะพาน เพิ่มขึ้น ยาว 150 ม.	ประชาชนในตำบลและ ประชาชนในพื้นที่ ใกล้เคียงได้รับความ สะดวกรวดเร็วขึ้น	กองช่าง ★★
398	ก่อสร้างสะพาน คสล. หมู่ที่ 3 ต.นิคมกระเสียว อ.ด่านช้าง เชื่อมต่อ ตำบลห้วยขมิ้น อ.ด่านช้าง	เพื่อให้ประชาชนมีทางสัญจร ที่สะดวก การจราจรไม่ติดขัด และลดการเกิดอุบัติเหตุ	ผิวจราจรกว้าง 6 เมตร ทางเท้าข้างละ 1 เมตร ความยาวสะพาน 30 เมตร	-	1,500,000	-	มีสะพาน คสล. ยาว 30 ม.	ประชาชนในตำบลและ ประชาชนในพื้นที่ ใกล้เคียงได้รับความ สะดวกรวดเร็วขึ้น	กองช่าง ★★

				(บาท)	(บาท)	(บาท)			
399	ก่อสร้างสะพาน คสล. หมู่ที่ 10 ต.หัวโพธิ์ จากหมู่ที่ 10 ต.หัวโพธิ์ อ.สองพี่น้อง ข้ามไป ต.วัดโบสถ์ อ.บางปลาม้า	เพื่อให้ประชาชนมีทางสัญจรที่สะดวก การจราจรไม่ติดขัด และลดการเกิดอุบัติเหตุ	ขนาดกว้าง 7 เมตร ยาว 60 เมตร	2,000,000	-	-	มีสะพาน คสล. ยาว 60 ม.	ประชาชนในตำบลและประชาชนในพื้นที่ใกล้เคียงได้รับความสะดวกรวดเร็วขึ้น	กองช่าง **
400	ก่อสร้างสะพาน คสล. ข้ามคลองสองพี่น้อง เชื่อมระหว่างหมู่ที่ 4 ต. บางพลับ กับหมู่ที่ 5 ต.หัวโพธิ์ อ.สองพี่น้อง	เพื่อให้ประชาชนมีทางสัญจรที่สะดวก การจราจรไม่ติดขัด และลดการเกิดอุบัติเหตุ	ก่อสร้างจำนวน 1 แห่ง ข้ามตรงวัดดอนสงวน ผิวจรรยา กว้าง 8 เมตร มีทางเท้ากว้างข้างละ 0.50 เมตร ยาว 80 ม.	-	2,500,000	-	มีสะพาน คสล. ยาว 80 ม.	ประชาชนในตำบลและประชาชนในพื้นที่ใกล้เคียงได้รับความสะดวกรวดเร็วขึ้น	กองช่าง **
401	ก่อสร้างถนนลาดยาง หมู่ที่ 6 ต.หนองโพธิ์ ถึงหมู่ที่ 2 ต.แจรงาม อ.หนองหญ้าไซ	เพื่อให้ประชาชนได้มีถนนที่มีคุณภาพและสะดวกในการคมนาคมขนส่ง	ผิวจรรยา กว้าง 6 เมตร ระยะทางยาว 9,800 เมตร	-	-	25,480,000	มีถนนลาดยางเพิ่มขึ้น 1 เส้น ยาว 9,800 เมตร	ประชาชนในเขตตำบลหนองโพธิ์และตำบลแจรงามได้รับความสะดวกในการเดินทาง	กองช่าง ***
402	ก่อสร้างสะพาน คสล. ข้ามคลองสองพี่น้อง เชื่อมระหว่างหมู่ที่ 5 ต. บางพลับ กับหมู่ที่ 12 ต.หัวโพธิ์ อ.สองพี่น้อง	เพื่อให้ประชาชนมีทางสัญจรที่สะดวก การจราจรไม่ติดขัด และลดการเกิดอุบัติเหตุ	ก่อสร้างจำนวน 1 แห่ง ข้ามตรงวัดดอนสงวน ผิวจรรยา กว้าง 8 เมตร มีทางเท้ากว้างข้างละ 0.50 เมตร ยาว 80 ม.	-	2,500,000	-	มีสะพาน คสล. เพิ่มขึ้น 1 แห่ง ยาว 80 ม.	ประชาชนในตำบลและประชาชนในพื้นที่ใกล้เคียงได้รับความสะดวกรวดเร็วขึ้น	กองช่าง **
ที่	โครงการ	วัตถุประสงค์	เป้าหมาย	งบประมาณและที่มา			ตัวชี้วัด	ผลลัพธ์ที่คาดว่าจะ	หน่วยงานที่

			(ผลผลิตของโครงการ)	2558 (บาท)	2559 (บาท)	2560 (บาท)	(KPI)	จะได้รับ	ที่รับผิดชอบ
403	ก่อสร้างสะพานไม้ เชื่อมระหว่าง หมู่ที่ 2 ต.สนามคลี และหมู่ที่ 3 ต.ตลิ่งชัน อ.เมือง	เพื่อให้ประชาชนในบ้านหนอง ตาสิ่งห์ และตำบลใกล้เคียง ได้รับความสะดวกในการสัญจร ไปมา	ความยาว 20 เมตร ความกว้าง 8 เมตร สูง 6 เมตร	1,000,000	-	-	มีสะพานไม้ เพิ่มขึ้น 1 แห่ง ความ ยาว 20 ม.	ประชาชนในตำบลและ ประชาชนในพื้นที่ ใกล้เคียงได้รับความ สะดวกรวดเร็วขึ้น	กองช่าง ★ ★
404	โครงการปรับปรุงจราจรถนนโดยลง หินคลุกปรับเกลี่ยเรียบ หมู่ที่ 10 ต.บ้านช้าง อ.อุทุม	เพื่อที่จะได้พัฒนาถนนทางสัญจร และขนส่งพืชผลผลิตทางการ เกษตร	กว้างเฉลี่ย 4.00 เมตร ยาว 4,950 เมตร ปริมาตร หินคลุก 1,980 ลูกบาศก์เมตร	700,000	-	-	ระยะทาง ถนนที่ได้รับ ปรับปรุง ยาว 4,950 เมตร	ประชาชนในตำบลและ ประชาชนในพื้นที่ ใกล้เคียงได้รับความ สะดวกรวดเร็วขึ้น	อบจ. สุพรรณบุรี
405	ก่อสร้างสะพาน คสล. (แบบมีทางเท้า)หมู่ที่ 1 ต.ต้นตาล เชื่อมติดต่อกับต.บางเลน อ.สองพี่น้อง หน้าวัดทองประดิษฐ์	เพื่อให้ประชาชนในตำบล บ้านแหลมและตำบลใกล้เคียง ได้รับความสะดวกในการสัญจร ไปมา	ผิวจราจรกว้าง 7 เมตร ยาว 76 เมตร	-	5,692,400	-	มีสะพาน คสล. เพิ่ม ขึ้น 1 แห่ง ยาว 76 เมตร	ประชาชนในตำบลและ ประชาชนในพื้นที่ ใกล้เคียงได้รับความ สะดวกรวดเร็วขึ้น	กองช่าง ★
406	โครงการก่อสร้างถนน คสล. จากหมู่ 4 ต.ศรีประจันต์ - ต.ปลายนา	เพื่อเป็นเส้นทางคมนาคมที่สะดวก และการขนส่งพืชผลการเกษตร ของราษฎรออกสู่ตลาดทั้งเป็นการ เชื่อมต่อระหว่างตำบล	กว้าง 6 เมตร ยาว 3,000 เมตร	-	3,000,000	-	มีถนน คสล. เพิ่มขึ้น ยาว 3,000 เมตร	ประชาชนในตำบลและ ประชาชนในพื้นที่ ใกล้เคียงมีความ สะดวกในการเดินทาง	อบจ. สุพรรณบุรี

ที่	โครงการ	วัตถุประสงค์	เป้าหมาย (ผลผลิตของโครงการ)	งบประมาณและที่มา			ตัวชี้วัด (KPI)	ผลลัพธ์ที่คาดว่าจะได้รับ	หน่วยงานที่ รับผิดชอบ
				2558 (บาท)	2559 (บาท)	2560 (บาท)			
407	ก่อสร้างสะพานข้ามคลอง หมู่ที่ 8 ต.วัดโบสถ์ อ.บางปลาม้า เชื่อมต่อ ต.หัวโพธิ์ อ.สองพี่น้อง	เพื่อให้ประชาชนสัญจรโดยสะดวก เนื่องจากไม่สามารถนำผลผลิตทางเกษตรออกมาขายได้	ผิวจราจรกว้าง 6 เมตร ยาว 50 เมตร ทางเท้ากว้างข้างละ 1 เมตร	-	-	6,000,000	มีสะพานข้ามคลองเพิ่มขึ้น 1 แห่ง ยาว 50 เมตร	ประชาชนมีเส้นทางสัญจรที่โดยปลอดภัยต่อชีวิตและทรัพย์สิน	กองช่าง **
408	ก่อสร้างสะพาน คสล. ข้ามคลองชลประทานสาย 1 หมู่ที่ 4 ต.กฤษณา อ.บางปลาม้า ซึ่งเป็นเขตเชื่อมต่อกับ ต.สาละ อ.บางปลาม้า	เพื่อบรรเทาความเดือดร้อนให้กับราษฎร ทำให้การสัญจรไปมา และการขนส่งผลผลิตทางการเกษตรสะดวกขึ้น	ก่อสร้างสะพาน คสล. ขนาดกว้าง 6 เมตร ยาว 30 เมตร	-	-	2,700,000	มีสะพานคสล.เพิ่มขึ้น 1 แห่ง ยาว 30 ม.	ประชาชนและเกษตรกร ในพื้นที่ ต.กฤษณาและ ต.สาละ ได้รับความสะดวกในการคมนาคม	กองช่าง **
409	โครงการซ่อมเสริมผิวทางด้วย Asphalt Concrete บริเวณหมู่ที่ 2,4,7 ต.วังยาง (ถนนสายบรรไดทอง-ลาดปลาเค้า) เชื่อมต่อต.ดอนมะสังข์ อ.เมือง	เพื่อเป็นเส้นทางคมนาคมที่สะดวก และการขนส่งพืชผลการเกษตรของราษฎรออกสู่ตลาดทั้งเป็นการเชื่อมต่อระหว่างตำบล	ผิวจราจรกว้าง 6 เมตร ยาว 1,010 เมตร	-	-	1,979,000	ระยะทางถนนที่ได้รับการซ่อมเสริมผิวทาง ยาว 1,010 เมตร	ประชาชนในตำบล และประชาชนในพื้นที่ใกล้เคียงมีความสะดวกในการเดินทาง	อบจ. สุพรรณบุรี
410	ก่อสร้างสะพานหมู่ที่ 1 ต.หนองโพธิ์ อ.หนองหญ้าไซ ถึงหมู่ที่ 2 ต.บ่อกรู อ.เดิมบางนางบวช	เพื่อบรรเทาความเดือดร้อนให้กับราษฎร ทำให้การสัญจรไปมา และการขนส่งผลผลิตทางการเกษตรสะดวกขึ้น	ก่อสร้างสะพาน คสล. ขนาดกว้าง 6 เมตร ยาว 20 เมตร	-	-	2,000,000	มีสะพานคสล. เพิ่มขึ้น 1 แห่ง ยาว 20 เมตร	ประชาชนมีเส้นทางสัญจรที่โดยปลอดภัยต่อชีวิตและทรัพย์สิน	กองช่าง *

ที่	โครงการ	วัตถุประสงค์	เป้าหมาย (ผลผลิตของโครงการ)	งบประมาณและที่มา			ตัวชี้วัด (KPI)	ผลลัพธ์ที่คาดว่าจะได้รับ	หน่วยงานที่ รับผิดชอบ
				2558 (บาท)	2559 (บาท)	2560 (บาท)			
411	โครงการปรับปรุงพื้นที่ทางพร้อมลงหิน ภายในหมู่บ้านดอนกระเบื้อง หมู่ที่ 3 ต.บางพลับ อ.สองพี่น้อง เชื่อมต่อ ต.บางใหญ่ อ. บางปลาม้า	เพื่อให้ประชาชนได้รับความสะดวก ในการสัญจรและขนส่ง	กว้าง 5 เมตร ยาว 1,630 ม.	340,900	-	-	ระยะทาง ถนนที่ได้รับ การปรับปรุง ทางพร้อมลง หิน ยาว 1,630 เมตร	ประชาชนในตำบลและ ในพื้นที่ใกล้เคียงมีการ ติดต่อและสื่อสารได้ สะดวกรวดเร็วขึ้น	อบจ. สุพรรณบุรี
412	โครงการขยายผิวจราจรสะพาน คอนกรีตเสริมเหล็ก หมู่ 4 ต.มดแดง บริเวณสะพานข้ามคลองส่งน้ำ 2 ซ้าย 1 ขวา เชื่อมต่อหมู่ที่ 1 ต.บางงาม อ.ศรีประจันต์	เพื่อบรรเทาความเดือดร้อน ให้กับราษฎร ทำให้การสัญจร ไปมา และการขนส่งผลผลิต ทางการเกษตรสะดวกขึ้น	ความกว้าง 8 เมตร ยาว 15 เมตร	1,200,000	-	-	ระยะทาง ถนนที่ได้รับ การขยายผิว จราจร ยาว 15 เมตร	ประชาชนมีเส้นทาง สัญจรที่โดยปลอดภัย ต่อชีวิตและทรัพย์สิน	กองช่าง **
413	ก่อสร้างสะพาน คสล. หมู่ที่ 3 ต.นิคมกระเสียว ถึงหมู่ที่ 1 บ้าน หนองพลับ ต.ห้วยขมิ้น อ.ด่านช้าง	เพื่อบรรเทาความเดือดร้อน ให้กับราษฎร ทำให้การสัญจร ไปมา และการขนส่งผลผลิต ทางการเกษตรสะดวกขึ้น	ผิวจราจรกว้าง 6 เมตร ทางเท้าข้างละ 1 เมตร ความยาวสะพาน 30 เมตร	-	-	2,400,000	มีสะพาน คสล. เพิ่มขึ้น 1 แห่ง ยาว 30 เมตร	ประชาชนมีเส้นทาง สัญจรที่โดยปลอดภัย ต่อชีวิตและทรัพย์สิน	กองช่าง **
414	ก่อสร้างสะพาน คสล. ข้ามคลอง สองพี่น้อง เชื่อมระหว่างหมู่ที่ 4 ตำบลบางพลับ กับหมู่ที่ 5 ตำบล หัวโพธิ์ อำเภอสองพี่น้อง	เพื่อบรรเทาความเดือดร้อน ให้กับราษฎร ทำให้การสัญจร ไปมา และการขนส่งผลผลิต ทางการเกษตรสะดวกขึ้น	ผิวจราจรกว้าง 8 เมตร มีทางเท้ากว้างข้างละ 0.50 ม.ความยาว 80 เมตร	-	7,500,000	-	มีสะพาน คสล. ข้าม คลองเพิ่มขึ้น 1 แห่ง	ประชาชนมีเส้นทาง สัญจรที่โดยปลอดภัย ต่อชีวิตและทรัพย์สิน	กองช่าง **

ที่	โครงการ	วัตถุประสงค์	เป้าหมาย (ผลผลิตของโครงการ)	งบประมาณและที่มา			ตัวชี้วัด (KPI)	ผลลัพธ์ที่คาดว่าจะได้รับ	หน่วยงานที่ รับผิดชอบ
				2558	2559	2560			
				(บาท)	(บาท)	(บาท)			
							ความยาว 80 เมตร		
415	ก่อสร้างสะพาน คสล. ข้ามคลอง สองพี่น้อง เชื่อมระหว่างหมู่ที่ 5 ตำบลบางพลับ กับหมู่ที่ 12 ตำบล หัวโพธิ์ อำเภอสองพี่น้อง	เพื่อบรรเทาความเดือดร้อน ให้กับราษฎร ทำให้การสัญจร ไปมา และการขนส่งผลผลิต ทางการเกษตรสะดวกขึ้น	ผิวจราจรกว้าง 8 เมตร มีทางเท้ากว้างข้างละ 0.50 ม. ความยาว 80 เมตร	-	-	7,500,000	มีสะพาน คสล.ข้าม เพิ่มขึ้น 1 แห่งยาว 80 เมตร	ประชาชนมีเส้นทาง สัญจรที่โดยปลอดภัย ต่อชีวิตและทรัพย์สิน	กองช่าง * *
416	ก่อสร้างถนนลาดยาง หมู่ 6 เชื่อมระหว่างต.หนองขาม กับ ต.หนองปลิง เริ่มจากบริเวณบ้าน นายดาว ขวัญงาม ถึงบริเวณ สี่แยกตาสาน	เพื่อให้ชาวบ้านมีเส้นทางคมนาคม ที่สะดวกได้มาตรฐานและลดการ เกิดอุบัติเหตุ	กว้าง 7 เมตร ยาว 2,000 เมตร	-	3,850,000	-	มีถนนลาด ยางเพิ่มขึ้น 1 เส้น ยาว 2,000 เมตร	เป็นการเชื่อมเส้นทางการ คมนาคมระหว่าง ต.หนองขามกับพื้นที่ ต.หนองปลิง อ.เลาขวัญ	อบจ. สุพรรณบุรี
417	ก่อสร้างสะพาน คสล. ข้ามคลอง โคกโพธิ์ หมู่ที่ 5 ต.กฤษณา อ.บางปลาม้า ซึ่งเป็นเขตเชื่อมต่อ ต.บ้านช้าง อ.บางปลาม้า	เพื่อบรรเทาความเดือดร้อน ให้กับราษฎร ทำให้การสัญจร ไปมา และการขนส่งผลผลิต ทางการเกษตรสะดวกขึ้น	ก่อสร้างสะพาน คสล. ขนาดกว้าง 6 เมตร ยาว 25 เมตร	2,200,000	-	-	มีสะพาน คสล.ข้าม คลองเพิ่มขึ้น 1 แห่ง ยาว 25 เมตร	ประชาชนมีเส้นทาง สัญจรที่โดยปลอดภัย ต่อชีวิตและทรัพย์สิน	กองช่าง * *
418	ก่อสร้างสะพานเหล็ก หมู่ที่ 8 บ้านกรวด ตำบลหนองสาหร่าย	เพื่อบรรเทาความเดือดร้อน ให้กับราษฎร ทำให้การสัญจร	ขนาดกว้าง 2.50 เมตร ยาว 12 เมตร	-	500,000	-	มีสะพาน เหล็กเพิ่มขึ้น	ประชาชนมีเส้นทาง สัญจรที่โดยปลอดภัย	กองช่าง * *

ที่	โครงการ	วัตถุประสงค์	เป้าหมาย (ผลผลิตของโครงการ)	งบประมาณและที่มา			ตัวชี้วัด (KPI)	ผลลัพธ์ที่คาดว่าจะได้รับ	หน่วยงานที่ รับผิดชอบ
				2558	2559	2560			
				(บาท)	(บาท)	(บาท)			
	ติดต่อเขตตำบลบ้านสระ อำเภอสามชูก	ไปมา และการขนส่งผลผลิตทางการเกษตรสะดวกขึ้น	จำนวน 1 เส้น				1 แห่ง ยาว 12 ม.	ต่อชีวิตและทรัพย์สิน	
419	ก่อสร้างสะพาน คสล. หมู่ที่ 4 ต.ดอนมะสังข์ - ต.โพธิ์พระยา อ.เมือง จ.สุพรรณบุรี	เพื่อบรรเทาความเดือดร้อนให้กับราษฎร ทำให้การสัญจรไปมา และการขนส่งผลผลิตทางการเกษตรสะดวกขึ้น	ผิวจราจรกว้าง 4 เมตร ความยาว 16 เมตร แบบไม่มีทางเท้า	770,000	-	-	มีสะพาน คสล. เพิ่ม ขึ้น 1 แห่ง ยาว 16 ม.	ประชาชนมีเส้นทาง สัญจรที่โดยปลอดภัย ต่อชีวิตและทรัพย์สิน	กองช่าง
420	ก่อสร้างสะพาน คสล. ริมคลอง หมู่แห หมู่ที่ 5 ต.ไผ่กองดิน เชื่อมต่อสะพานใหญ่ติดเขตเทศบาล ตำบลบางปลาหมอ อำเภอบางปลาหมอ	เพื่อบรรเทาความเดือดร้อนให้กับราษฎร ทำให้การสัญจรไปมา และการขนส่งผลผลิตทางการเกษตรสะดวกขึ้น	ความกว้าง 2 เมตร ความยาว 200 เมตร	-	-	3,500,000	มีสะพาน คสล. เพิ่ม ขึ้น 1 แห่ง ยาว 200 ม.	ประชาชนมีเส้นทาง สัญจรที่โดยปลอดภัย ต่อชีวิตและทรัพย์สิน	กองช่าง
421	สร้างสะพาน คสล.เชื่อมต่อระหว่าง หมู่ 5 ต.บางงามกับ หมู่ 2 ต.บ้านกร่าง	เพื่อเป็นเส้นทางคมนาคมที่สะดวก และการขนส่งพืชผลการเกษตรของราษฎรออกสู่ตลาดทั้งเป็นการเชื่อมต่อระหว่างตำบล	กว้าง 3 เมตร ยาว 12 เมตร	1,800,000	-	-	มีสะพาน คสล. เพิ่ม ขึ้น 1 แห่ง ยาว 12 ม.	ประชาชนในตำบล และประชาชนใน พื้นที่ใกล้เคียงมี ความสะดวกใน การเดินทาง	อบจ. สุพรรณบุรี
422	ก่อสร้างถนนลาดยางแบบ Cape Seal สายบ้านทุ่งแสม-บ้านทุ่งนาตาป็น หมู่ที่ 9ต.หนองขาม อ.หนองหญ้าไซ	เพื่อให้ประชาชนได้รับความสะดวก ในการสัญจรและขนส่ง	กว้าง 6 เมตร ยาว159 เมตร	400,000	-	-	มีถนนลาด ยาง เพิ่มขึ้น 1 เส้น ยาว	ประชาชนในพื้นที่และ หมู่บ้านใกล้เคียง ได้มีลานปูนสำหรับ	อบจ. สุพรรณบุรี

	ถึง หมู่ที่ 3 ต.ด่านช้าง อ.ด่านช้าง						159 เมตร	ใช้ทำกิจกรรมต่างๆ อย่างสะดวก	
ที่	โครงการ	วัตถุประสงค์	เป้าหมาย (ผลผลิตของโครงการ)	งบประมาณและที่มา			ตัวชี้วัด (KPI)	ผลลัพธ์ที่คาดว่าจะได้รับ	หน่วยงานที่ รับผิดชอบ
				2558 (บาท)	2559 (บาท)	2560 (บาท)			
423	โครงการซ่อมบำรุงทางหลวงชนบท ซึ่งอยู่ในความรับผิดชอบของ อบจ.สุพรรณบุรี ที่ชำรุดเสียหายแบบ ซ่อมบำรุงปกติ (งานทำเอง) โดยทำการตกแต่งสถานที่, ซ่อมปะ หลุมบ่อ ลงหินคลุกเกรดบดอัดแน่น ลาดยางผิวจราจร ที่ชำรุด ปรับเกรด กลบหลุมบ่อผิวจราจรลูกรังหินคลุก ตัดต้นไม้วัชพืช สองข้างทาง ตกแต่ง เสาหลักโค้ง และเครื่องหมาย จราจรต่างๆ	เป็นการซ่อมบำรุงทางหลวง ชนบทของ อบจ.สุพรรณบุรี ให้มีผิวจราจรลาดยางอยู่ใน สภาพสามารถใช้งานได้ปกติ ทัศนวิสัยและมุมมองสองข้างทาง เป็นไปด้วยความเรียบร้อยสวยงาม สามารถใช้ในการคมนาคมขี้นยาน พาหนะได้อย่างสะดวกปลอดภัย เกิดความคล่องตัวในการขนส่ง ผลผลิตจากการเกษตรออกสู่ท้อง ตลาดด้วยความรวดเร็ว โดยใช้เครื่อง จักรกลและบุคลากรขององค์กร ดำเนินการทำให้ผลงานได้ มาตรฐานมีประสิทธิภาพดีประหยัด เวลาและงบประมาณ	- ปัจจุบันมีทางหลวงชนบท อยู่ในความรับผิดชอบของ องค์การบริหารส่วนจังหวัด สุพรรณบุรี จำนวน 110 สายทาง ระยะทางทั้งสิ้น 592,742 กม. รายละเอียด ตามบัญชีรายชื่อสายทาง ที่แนบซึ่งในแต่ละปีจะ ดำเนินการซ่อมแบบหมุน เวียนแต่ละสายทางปีละ ประมาณ 592,742 กม. โดยคัดเลือกสายทางและ เรียงลำดับความสำคัญจาก ความชำรุดของสภาพผิว จราจรหรือระยะเวลาการใช้ งานของแต่ละสายทาง	15,000,000	15,000,000	15,000,000	ระยะทาง ถนนที่ได้รับ การซ่อม บำรุง จำนวน 110 สายทางรวม ระยะทาง 592,742 กิโลเมตร	ราษฎรอยู่ดี มีสุข นำ ความเจริญสู่ท้องถิ่น เกิดความปลอดภัย ทั้งชีวิตและทรัพย์สิน ปราศจากฝุ่นละออง หรือมลภาวะเป็นพิษ ผลผลิตการเกษตร เสียหายน้อยลง ประหยัดเวลาในการ สัญจรไป - มา เศรษฐกิจเจริญตัวขึ้น เนื่องจากสภาพ พร้อมใช้งาน	กอง พัฒนาชนบท

ที่	โครงการ	วัตถุประสงค์	เป้าหมาย (ผลผลิตของโครงการ)	งบประมาณและที่มา			ตัวชี้วัด (KPI)	ผลลัพธ์ที่คาดว่าจะได้รับ	หน่วยงานที่ รับผิดชอบ
				2558 (บาท)	2559 (บาท)	2560 (บาท)			
424	โครงการจ้างเหมาลาดยางผิวจราจรชนิด Asphaltic Concrete บนพื้นผิวจราจรลาดยางเดิมของสายทาง (Over Lay) พร้อมอุปกรณ์และเครื่องมือจราจร	-เป็นการลาดยางให้ผิวจราจรของสายทางอยู่ในสภาพที่ดีมีองค์ประกอบบ่งชี้และตกแต่งเตือนให้ใช้เส้นทางในการคมนาคมได้อย่างสะดวกรวดเร็ว และปลอดภัย	-ดำเนินการประมาณ 15 กม./ปี	25,000,000	25,000,000	25,000,000	มีถนนลาดยาง เพิ่มขึ้น 1 เส้น ยาว 15 กิโลเมตร	ราษฎรอยู่ดี มีสุข นำความเจริญสู่ท้องถิ่น เกิดความปลอดภัย ทั้งชีวิตและทรัพย์สิน	กองพัฒนาชนบท
425	โครงการก่อสร้างถนนลาดยางผิวจราจร Asphalt concrete เรียบคันคลองยายสู่มฝั่งทางเหนือจากแยกถนนลาดยางสายหัวเกาะหนองแปดค้ำ ถึงทางหลวงแผ่นดินสุพรรณบุรี-อ่างทอง หมู่ 2 ต.สนามชัย อ.เมืองฯ	เพื่อให้ประชาชนได้รับความสะดวกในการสัญจรและขนส่ง	กว้าง 5 เมตร ยาว 1,350 เมตร	-	-	2,500,000	มีถนนลาดยาง เพิ่มขึ้น 1 เส้น ยาว 1,350 เมตร	ประชาชนในตำบล และในพื้นที่ใกล้เคียง มีการติดต่อและสื่อสาร ได้สะดวกเร็วขึ้น	อบจ.สุพรรณบุรี

ที่	โครงการ	วัตถุประสงค์	เป้าหมาย (ผลผลิตของโครงการ)	งบประมาณและที่มา			ตัวชี้วัด (KPI)	ผลลัพธ์ที่คาดว่าจะได้รับ	หน่วยงานที่ รับผิดชอบ
				2558 (บาท)	2559 (บาท)	2560 (บาท)			
426	โครงการซ่อมบำรุงปรับปรุงเปลี่ยนแปลงผิวจราจร (งานทำเอง) โดยทำการรื้อผิวจราจรเดิมที่ชำรุดออก จากนั้นจึงทำการรื้อชั้นพื้นทางลงหินคลุกเพิ่มเติมพร้อมบดอัดแน่น และทำการ Prime Coat ชั้นพื้นทาง	เป็นการปรับปรุงชั้นพื้นทางและ Prime Coat ไว้เพื่อรอจ้างเหมาทำผิวจราจรลาดยางตามขั้นตอนต่อไป โดยใช้เครื่องจักรกลและบุคลากรขององค์กรดำเนินการ ทำให้ผลงานได้มาตรฐาน มีประสิทธิภาพดีประหยัดเวลาและงบประมาณ	ดำเนินการซ่อมบำรุงทางหลวงชนบทที่อยู่ในความรับผิดชอบของ อบจ.สุพรรณบุรี จำนวน 110 สายทาง ระยะทางทั้งสิ้น 603.387 กิโลเมตร	8,500,000	8,500,000	8,500,000	ระยะทางถนนที่ได้รับ การซ่อมบำรุง จำนวน 110 สายทางรวม ระยะทาง 603.387 กม.	ราษฎรอยู่ดี มีสุข นำความเจริญสู่ท้องถิ่น เกิดความปลอดภัย ทั้งชีวิตและทรัพย์สิน ปราศจากฝุ่นละอองหรือมลภาวะ	กองพัฒนาชนบท
427	โครงการจ้างเหมาลาดยางซ่อมบำรุงปรับปรุงเปลี่ยนแปลงผิวจราจรลาดยางชนิด Asphaltic Concrete หรือ Cape Seat หรือชนิดอื่นๆ ตามความเหมาะสมขององค์ประกอบต่าง ๆ บนชั้นพื้นทางที่ทำการ Prime Coat ไว้จากงานทำเองพร้อมอุปกรณ์และเครื่องหมายความจราจร	เป็นการลาดยางให้ผิวจราจรของสายทางอยู่ในสภาพดี มีองค์ประกอบบ่งชี้และตักเตือนให้ใช้เส้นทางในการคมนาคมได้อย่างสะดวกรวดเร็ว	ทำการลาดยางชนิดต่างๆ บนชั้นพื้นทางที่ทำการ Prime Coat ไว้ประมาณ 35 กม. / ปี	35,000,000	35,000,000	35,000,000	ระยะทางถนนที่ได้รับ การซ่อมบำรุง 35 กม./ปี	ราษฎรอยู่ดี มีสุข นำความเจริญสู่ท้องถิ่น เกิดความปลอดภัย ทั้งชีวิตและทรัพย์สิน ปราศจากฝุ่นละอองหรือมลภาวะ	กองพัฒนาชนบท
428	โครงการก่อสร้างถนนลาดยาง	เพื่อพัฒนาเส้นทางการคมนาคม	ผิวจราจรกว้าง 7 เมตร	-	-	9,200,000	มีถนนลาด	ประชาชนได้รับความ	อบจ.

	จากถนนลาดยางเส้นโคกสูงเท่าถึงสะพานคอนกรีตคสล. บ้านดอนกระเบื้อง เขตติดต่อบต.บางพลับ อ.สองพี่น้องและ อบต. บางใหญ่.บางปลาหมี่ หมู่ 5,6 อ.สองพี่น้อง	ให้ได้มาตรฐานและปลอดภัย ปัญหามลพิษ	ยาว 2,000 เมตร				ยาง เพิ่มขึ้น 1 เส้น ยาว 2,000 เมตร	สะดวกยิ่งขึ้น	สุพรรณบุรี
ที่	โครงการ	วัตถุประสงค์	เป้าหมาย (ผลผลิตของโครงการ)	งบประมาณและที่มา			ตัวชี้วัด (KPI)	ผลลัพธ์ที่คาดว่าจะได้รับ	หน่วยงานที่รับผิดชอบ
				2558 (บาท)	2559 (บาท)	2560 (บาท)			
429	โครงการจ้างเหมาก่อสร้าง,ขยายหรือต่อเติมสะพาน คสล.บนสายทางที่อยู่ในความรับผิดชอบขององค์การบริหารส่วนจังหวัดสุพรรณบุรี พร้อมลาดยางคอสสะพาน ,ติดตั้งอุปกรณ์ต่าง ๆ และเครื่องหมายจราจร	-เป็นการก่อสร้าง ,ขยายหรือต่อเติมสะพาน คสล.บนสายทางต่าง ๆ จากเดิม ซึ่งมีความกว้างน้อยกว่าผิวจราจรลาดยางของถนนซึ่งเมื่อขยายความกว้างสะพาน คสล. แล้วเสร็จจะทำให้เกิดความสะดวก รวดเร็วปลอดภัยแก่ชีวิตและทรัพย์สินของผู้ใช้เส้นทางนำพาความเจริญสู่ท้องถิ่น เศรษฐกิจดีขึ้นโดยจ้างเหมาเอกชน ซึ่งมีเครื่องจักร เครื่องมือ และบุคลากรสำหรับปฏิบัติงานดังกล่าว	-ดำเนินการก่อสร้าง ,ขยายและต่อเติมสะพาน คสล. บนสายทางซึ่งอยู่ในความรับผิดชอบขององค์การบริหารส่วนจังหวัดสุพรรณบุรี ความยาวประมาณ60 เมตร / ปี	1,400,000	1,400,000	1,400,000	ระยะทางถนนที่ได้รับขยายหรือต่อเติมสะพานคสล. ความยาว 60 ม./ปี	ราษฎรอยู่ดี มีสุข นำความเจริญสู่ท้องถิ่น เกิดความปลอดภัยทั้งชีวิตและทรัพย์สิน ปราศจากฝุ่นละอองหรือมลภาวะ	กองพัฒนาชนบท
430	โครงการจ้างเหมาก่อสร้างสะพานคสล.ข้ามคลองที่ได้รับถ่ายโอนภารกิจบำรุงรักษาทางน้ำจากกรม	-เป็นการก่อสร้างสะพาน คสล.เพื่อทดแทนสะพานไม้เดิมที่มีเสาค่อม่อสะพานซึ่งทำให้เกิดขวาง	-ดำเนินการก่อสร้างสะพานคสล. ข้ามคลองซึ่งได้รับถ่ายโอนภารกิจบำรุงรักษาทางน้ำ	2,000,000	2,000,000	2,000,000	มีสะพานคสล. ข้ามคลอง เพิ่ม	เมื่อได้ก่อสร้างสะพานคสล.แล้วจะทำให้คุณภาพน้ำในคลองดี	กองพัฒนาชนบท

	ชลประทานในเขต อำเภอบางปลาม้า จำนวน 6 สาย	ทางน้ำและทำให้เกิดเป็นแหล่ง สะสมของวัชพืชทางน้ำเป็นสาเหตุ ให้การไหลของน้ำไม่สะดวกและ สามารถใช้เป็นเส้นทางสัญจร เชื่อมระหว่างหมู่บ้าน นำพาความ เจริญสู่ท้องถิ่น	จากกรมชลประทานให้อยู่ใน ความรับผิดชอบขององค์การ บริหารส่วนจังหวัดสุพรรณบุรี				ขึ้น 1 แห่ง . จำนวน 6 สาย	ขึ้นลดการอุดตันของ วัชพืชทางน้ำ ทำให้น้ำ ไหลได้สะดวกยิ่งขึ้น	
ที่	โครงการ	วัตถุประสงค์	เป้าหมาย (ผลผลิตของโครงการ)	งบประมาณและที่มา			ตัวชี้วัด (KPI)	ผลลัพธ์ที่คาดว่าจะได้รับ	หน่วยงานที่ รับผิดชอบ
				2558 (บาท)	2559 (บาท)	2560 (บาท)			
431	โครงการก่อสร้างถนนคอนกรีตเสริม เหล็ก หมู่ที่ 3 ตำบลไร่รถ อำเภอดอนเจดีย์ เชื่อมต่อหมู่ที่ 6 ตำบล ดิ่งชัน อำเภอมือง	เพื่อเป็นการอำนวยความสะดวก ในการสัญจรของประชาชน	ผิวจราจรกว้าง 6 เมตร ยาว 475 เมตร หนา 0.15 เมตร ไหล่ทางลงหินคลุกตามสภาพ ศก. 1.00 เมตร	-	1,980,000	-	มีถนน คอนกรีต เสริมเหล็ก เพิ่มขึ้น 1 แห่ง ยาว 475 ม.	ประชาชนในตำบลและ ประชาชนในพื้นที่ ใกล้เคียงได้รับความ สะดวก	กองช่าง
432	ก่อสร้างถนนคอนกรีตเสริมเหล็ก/ แอสฟัลต์ติกหมู่ที่ 2 บ้านหนองบวบหอมเชื่อมต่อจาก ถนนลาดยางสายวัดบวรศิริธรรม- เขาพนมนางไปสิ้นสุดบริเวณถนน ลาดยางของ อบจ.สพ.เขต ต.บ่อสุพรรณ	เพื่อเป็นการอำนวยความสะดวก ในการสัญจรของประชาชน	กว้าง 6 ม. ยาว 2,450 ม. ไหล่ทางกว้างข้างละ 1 เมตร	-	-	3,100,000	มีถนน คอนกรีต เสริมเหล็ก เพิ่มขึ้น 1 แห่ง ยาว 2,450 ม.	เพื่อให้ประชาชน ต.หนองบ่อและตำบล ใกล้เคียงมีเส้นทาง คมนาคมและการ ขนส่งผลผลิตที่ สะดวกรวดเร็ว	อบจ. สุพรรณบุรี
433	โครงการปรับปรุงถนนโดยลงหินคลุก	เพื่อเป็นการอำนวยความสะดวก	สภาพเดิมกว้างเฉลี่ย 3.50 ม.	525,000	-	-	ระยะทาง	ประชาชนในตำบลและ	กองช่าง

	หมู่ที่ 1 ตำบลสระกระโจม อำเภอ ดอนเจดีย์ และหมู่ที่ 11 ตำบลทะเลบก อำเภอดอนเจดีย์	ในการสัญจรของประชาชน	ยาว 420 ม. สูงเฉลี่ย 0.60 ม. โดยจะดำเนินการถมดิน ขยายถนนให้มีขนาดกว้าง เฉลี่ย 7 เมตร ยาว 420 เมตร หนา 0.10 เมตร พร้อม วางท่อ ค.ศ.ล ศก.0.40 ม. จำนวน 30 ท่อน				ถนนที่ได้รับ การปรับปรุง ยาว 420 เมตร	ประชาชนในพื้นที่ ใกล้เคียงได้รับความ สะดวก	
ที่	โครงการ	วัตถุประสงค์	เป้าหมาย (ผลผลิตของโครงการ)	งบประมาณและที่มา			ตัวชี้วัด (KPI)	ผลลัพธ์ที่คาดว่าจะ ได้รับ	หน่วยงานที่ รับผิดชอบ
				2558 (บาท)	2559 (บาท)	2560 (บาท)			
434	โครงการเสริมถนนดินยกระดับพร้อม ลงหินคลุกชุมชนก้าวสร้างสรรค์พัฒนา หมู่ที่ 9 บ้านรางยาว ต.สระยายโสม ถึงเขตติดต่อระหว่าง หมู่ที่ 9 บ้านสุวรรณวัฒน์ ต.สระพังลาน อ.อุทุมพร	เพื่อให้ประชาชนได้รับความสะดวก ในการสัญจรและขนส่ง	กว้าง 6 เมตร ระยะทาง 1,400 เมตร	-	1,820,000	-	มีถนน คอนกรีต เสริมเหล็ก เพิ่มขึ้น 1 แห่ง ยาว 2,450 ม.	ประชาชนในตำบล และในพื้นที่ใกล้เคียง มีการติดต่อและ สื่อสารได้สะดวก รวดเร็วขึ้น	อบจ. สุพรรณบุรี
435	ก่อสร้างสะพานคอนกรีตข้ามคลอง หน้าวัดทองประดิษฐ์ ต.บางตะเคียน	เพื่ออำนวยความสะดวกให้กับ ประชาชนในการใช้เส้นทางสัญจร	กว้าง 6 เมตร สูง 5 เมตร ยาว 80 เมตร	-	14,400,000	-	มีสะพาน คสล. เพิ่ม ขึ้น 1 แห่ง ยาว 80 ม.	ประชาชนได้รับความ สะดวกยิ่งขึ้น	อบจ. สุพรรณบุรี
436	โครงการก่อสร้างถนน ค.ศ.ล. หมู่ที่ 8 ตำบลดอนคา ถึงหมู่ที่ 12 ตำบล หนองไธ้ อำเภออุทุมพร จังหวัด	เพื่อเป็นการอำนวยความสะดวก ในการสัญจรของประชาชน	ถนน ค.ศ.ล. ขนาดผิวจราจร กว้าง 6 เมตร ระยะทางยาว ประมาณ 1,000 เมตร	-	-	3,000,000	มีถนน คสล. เพิ่มขึ้น 1 แห่งยาว	ยกระดับคุณภาพชีวิต ของประชาชนในด้าน การคมนาคมให้มี	กองช่าง

	สุพรรณบุรี						1,000 เมตร	สะดวกสบายยิ่งขึ้น	
437	โครงการปรับปรุงผิวจราจรเส้นทางเชื่อมระหว่าง หมู่ที่ 3 ต.ปลายนา ถึงหมู่ที่ 1 , 8 ตำบลดอนปรู อำเภอศรีประจันต์ จังหวัดสุพรรณบุรี	เพื่อเป็นการอำนวยความสะดวกในการสัญจรของประชาชน	ผิวจราจรกว้าง 6 เมตร ระยะทาง 2,000 เมตร	-	2,200,000	-	ระยะทางถนนที่ได้รับ การปรับปรุง ยาว 2,000 เมตร	ยกระดับคุณภาพชีวิตของประชาชนในด้าน การคมนาคมให้มี ความสะดวกสบายยิ่งขึ้น	กองช่าง
ที่	โครงการ	วัตถุประสงค์	เป้าหมาย (ผลผลิตของโครงการ)	งบประมาณและที่มา			ตัวชี้วัด (KPI)	ผลลัพธ์ที่คาดว่าจะได้รับ	หน่วยงานที่รับผิดชอบ
				2558 (บาท)	2559 (บาท)	2560 (บาท)			
438	ก่อสร้างถนนลาดยางจากถนนทางหลวง 3505 หมู่ 9 ต.หัวโพธิ์ ถึงถนนสายบางลี่ - หนองวัลย์เปรียง ต.ทุ่งคอก	เพื่ออำนวยความสะดวกให้กับประชาชนในการใช้เส้นทางสัญจร	ผิวจราจรกว้าง 6 เมตร ยาว 4,000 เมตร	-	-	10,000,000	มีถนนลาดยางเพิ่มขึ้น 1 แห่ง ยาว 4,000 เมตร	ประชาชนได้รับความ สะดวกยิ่งขึ้น	อบจ. สุพรรณบุรี
439	โครงการปรับปรุงผิวจราจรเส้นทางเชื่อมระหว่าง หมู่ที่ 3 ตำบลดอนปรู อำเภอศรีประจันต์ กับหมู่ 11 ตำบลวังลึก อำเภอสามชูก จ.สุพรรณบุรี	เพื่อเป็นการอำนวยความสะดวกในการสัญจรของประชาชน	- ผิวจราจรกว้าง 6 เมตร ระยะทาง 1,000 เมตร	1,000,000	-	-	ระยะทางถนนที่ได้รับ การปรับปรุง ยาว 1,000 เมตร	ยกระดับคุณภาพชีวิตของประชาชนในด้าน การคมนาคมให้มี ความสะดวกสบายยิ่งขึ้น	กองช่าง
440	ก่อสร้างผิวถนนจราจรหินคลุก หมู่ 4 บ้านดงรัง ต.วังคัน ถึงบ้านพุ่มน้อย	เพื่อให้ประชาชนได้มีเส้นทางสัญจรไป - มาได้อย่างสะดวกรวดเร็ว	กว้าง 8 ม.ยาว 1,500 ม.	-	-	5,000,000	มีถนนจราจร หินคลุก	ประชาชนได้รับความ สะดวกปลอดภัยในการ	อบจ. สุพรรณบุรี

	หมู่ 2 ต.หนองมะค่าโมง						เพิ่มขึ้น 1 แห่ง ยาว 1,500 ม.	เดินทาง	
441	โครงการขยายสะพาน คสล. เชื่อม ระหว่าง หมู่ที่ 5 ตำบลปลายนา อำเภอศรีประจันต์ กับตำบลอบทม อำเภอสสามโก้ จังหวัดอ่างทอง	เพื่อเป็นการอำนวยความสะดวก ในการสัญจรของประชาชน	ผิวจราจรสะพาน กว้าง 6 เมตร ยาว 15 เมตร	-	-	800,000	ระยะทาง สะพาน ที่ขยาย ยาว 15 ม.	ยกระดับคุณภาพชีวิต ของประชาชนในด้าน การคมนาคมให้มี ความสะดวกสบาย ยิ่งขึ้น	กองช่าง
ที่	โครงการ	วัตถุประสงค์	เป้าหมาย (ผลผลิตของโครงการ)	งบประมาณและที่มา			ตัวชี้วัด (KPI)	ผลลัพธ์ที่คาดว่าจะ ได้รับ	หน่วยงานที่ รับผิดชอบ
				2558 (บาท)	2559 (บาท)	2560 (บาท)			
442	โครงการก่อสร้างถนนลาดยางแอส ฟัลท์ติกคอนกรีต หมู่ที่ 1 บ้านเด่น ตำบลหัวนา อำเภอเดิมบางนางบวช จังหวัดสุพรรณบุรี ถึงหมู่ที่ 5 ตำบล หัวเขา อำเภอเดิมบางนางบวช จังหวัดสุพรรณบุรี	1.เพื่อบรรเทาความเดือดร้อน ของประชาชน 2.เพื่อปรับปรุงสภาพเส้นทางขนส่ง พืชผลทางการเกษตร 3.เพื่อความปลอดภัยในชีวิตและ ทรัพย์สินของประชาชน 4.เพื่อสนับสนุนยุทธศาสตร์ของ จังหวัดสุพรรณบุรีให้เกิดประสิทธิ ผลทางด้านผลผลิตทางการ เกษตรให้มีประสิทธิภาพมากขึ้น	ถนนลาดยางแอสฟัลท์ติก คอนกรีต ขนาดกว้าง 8 เมตร ยาว 2,500 เมตร หนา 0.05 เมตร	-	7,000,000	-	มีถนนลาด ยางแอสฟัลท์ ติก เพิ่มขึ้น 1 เส้น ยาว 2,500 เมตร	ช่วยแก้ปัญหาของ ประชาชนในการเดิน ทางสัญจรขนส่งพืชผล ทางการเกษตรได้อย่าง สะดวกและปลอดภัย เศรษฐกิจเติบโตดีขึ้น	กองช่าง
443	โครงการก่อสร้างถนน คสล. หมู่ที่ 1 ตำบลบ้านกร่าง ถึงหมู่ที่ 2 ต.มดแดง อำเภอศรีประจันต์ จังหวัดสุพรรณบุรี	-เพื่อราษฎรชนย้ายผลผลิตพืชไร่ ได้สะดวกขึ้น	ถนนยาว 2,200 เมตร กว้าง 6 เมตร หนา 0.15 เมตร	-	-	9,000,000	มีถนน คสล. เพิ่มขึ้น 1 เส้น ยาว 2,200	ราษฎรประหยัดค่าใช้จ่ายในการขนส่งผลผลิต	กองช่าง

444	ก่อสร้างถนนลาดยางจากสะพานข้ามลำห้วยแม่ทวีป - ถนน ต.หนองขาม หมู่ 2 บ้านหนองเปาะ อ.หนองหญ้าไซ	เพื่อพัฒนาการคมนาคมขนส่งให้ประชาชนในเขตพื้นที่ได้รับความสะดวก	กว้าง 6 เมตร ยาว 1,100 ม.	-	3,630,000	-	เมตร มีถนนลาด ยาง เพิ่มขึ้น 1 เส้น ยาว 1,100 เมตร	ประชาชนได้รับความ สะดวกในการสัญจรการ คมนาคม	อบจ. สุพรรณบุรี
ที่	โครงการ	วัตถุประสงค์	เป้าหมาย (ผลผลิตของโครงการ)	งบประมาณและที่มา			ตัวชี้วัด (KPI)	ผลลัพธ์ที่คาดว่าจะ ได้รับ	หน่วยงานที่ รับผิดชอบ
				2558 (บาท)	2559 (บาท)	2560 (บาท)			
445	โครงการก่อสร้างถนน คสล. หมู่ที่ 1 ตำบลบ้านกร่าง ถึงหมู่ที่ 6 ตำบลมดแดง อำเภอศรีประจันต์ จังหวัดสุพรรณบุรี	-เพื่อราษฎรขนย้ายผลผลิตพืชไร่ได้สะดวกขึ้น	ถนนยาว 2,200 เมตร กว้าง 6 เมตร หนา 0.15 เมตร	-	9,000,000	-	มีถนน คสล. เพิ่มขึ้น 1 เส้น ยาว 2,200 เมตร	ราษฎรประหยัดค่าใช้จ่ายในการขนผลผลิต	กองช่าง
446	โครงการก่อสร้างถนน คสล. จากหมู่ที่ 6 ตำบลศรีประจันต์ ถึงหมู่ที่ 7 ตำบลวังยาง อำเภอศรีประจันต์	-เพื่อราษฎรขนย้ายผลผลิตพืชไร่ได้สะดวกขึ้น	ถนนยาว 1,000 เมตร กว้าง 6 เมตร หนา 0.15 เมตร	-	-	4,000,000	มีถนน คสล. เพิ่มขึ้น 1 เส้น ยาว 1,000 เมตร	ราษฎรประหยัดเวลา และค่าใช้จ่ายในการ ขนผลผลิตพืชไร่	กองช่าง
447	โครงการก่อสร้างถนน คสล. จากหมู่ที่ 7 ตำบลวังน้ำซับ ถึงหมู่ที่ 2 ตำบลย่านยาว อำเภอศรีประจันต์	-เพื่อราษฎรขนย้ายผลผลิตพืชไร่ได้สะดวกขึ้น	ถนนยาว 1,800 เมตร กว้าง 6 เมตร หนา 0.15 เมตร	-	-	7,500,000	มีถนน คสล. เพิ่มขึ้น 1 เส้น ยาว 1,800 เมตร	ราษฎรประหยัดเวลา ค่าใช้จ่ายในการขน ผลผลิตพืชไร่	กองช่าง

448	โครงการถนนลาดยาง หมู่ที่ 3 และ หมู่ที่ 2 ตำบลย่านยาว อำเภอสามชุก ถึงตำบลวังน้ำซับ อำเภอสรีประจันต์	เพื่อบรรเทาความเดือดร้อนของประชาชน	กว้าง 6 เมตร ยาว 1,200 เมตร	1,500,000	-	-	มีถนนลาดยาง เพิ่มขึ้น 1 เส้น ยาว 1,200 เมตร	ยกระดับคุณภาพชีวิตและความปลอดภัยในชีวิตและทรัพย์สิน	กองช่าง
449	โครงการก่อสร้างถนนลาดยางผิวจราจรแคบซีล บ้านหนองตาแก้ว ต. โคกช้าง ถึงเขตติดต่อ อ. สรรบุรี จ. ชัยนาท	เพื่อให้ประชาชนได้รับความสะดวกรวดเร็วปลอดภัยในการคมนาคม	ผิวจราจรกว้าง 6 เมตร ยาว 1,500 เมตร		5,000,000		มีถนนลาดยาง เพิ่มขึ้น 1 เส้น ยาว 1,500 เมตร	ประชาชนมีเส้นทางคมนาคมสะดวกและปลอดภัยเพิ่มขึ้น	
ที่	โครงการ	วัตถุประสงค์	เป้าหมาย (ผลผลิตของโครงการ)	งบประมาณและที่มา			ตัวชี้วัด (KPI)	ผลลัพธ์ที่คาดว่าจะได้รับ	หน่วยงานที่รับผิดชอบ
				2558 (บาท)	2559 (บาท)	2560 (บาท)			
450	โครงการขุดเจาะบ่อบาดาลพร้อมติดตั้งระบบประปาแรงดัน	เพื่อเป็นค่าขุดเจาะบ่อบาดาลพร้อมติดตั้งระบบประปาแรงดันเพื่อใช้อุปโภค-บริโภค ภายในสนามกีฬาพระบรมราชานุสรณ์ดอนเจดีย์	สนามกีฬาฟุตบอลพระบรมราชานุสรณ์ดอนเจดีย์	1,000,000	-	-	จำนวน 1 แห่ง	มีระบบน้ำใช้	สำนักปลัด
451	โครงการก่อสร้างถนนลาดยางหมู่ 2-5 จากเขตติดต่อตำบลรั้วใหญ่ถึงสะพานคสล.หน้าวัดนิเวศน์ธรรมาราม และถนนเลี่ยงเมืองถึงสะพาน คสล. หน้าวัดนิเวศน์ธรรมาราม ตำบลดอนกำยาน อำเภอเมือง	เพื่อให้ประชาชนมีการคมนาคมที่สะดวก รวดเร็ว	จำนวน 2 สาย สายที่ 1 กว้าง 6 เมตร ยาว 1,700 เมตร สายที่ 2 กว้าง 6 เมตร ยาว 1,400 เมตร	-	6,696,000	-	มีถนนลาดยาง เพิ่มขึ้น 2 สาย สายที่ 1 ยาว 1,700 ม. สายที่ 2 ยาว 1,400 ม.	ประชาชนมีการคมนาคมที่สะดวกรวดเร็ว	กองช่าง **

452	โครงการก่อสร้างถนนลาดยางแอสฟัลต์ติกเริ่มจากเขตถนนสุพรรณ-อ่างทอง (หมู่ที่ 1 ดอนมะสังข์)ถึงเขตติดต่อตำบลดอนตาล ต.ดอนมะสังข์ อำเภอเมือง	เพื่อใช้เป็นเส้นทางในการคมนาคมสัญจรของประชาชน	กว้าง 6 เมตร ยาว 4,000 เมตร	-	6,000,000	-	มีถนนลาดยางเพิ่มขึ้น 1 เส้น ยาว 4,000 เมตร	ประชาชนได้รับความสะดวกในการสัญจรระหว่างตำบล	กองช่าง **
ที่	โครงการ	วัตถุประสงค์	เป้าหมาย (ผลผลิตของโครงการ)	งบประมาณและที่มา			ตัวชี้วัด (KPI)	ผลลัพธ์ที่คาดว่าจะได้รับ	หน่วยงานที่รับผิดชอบ
				2558 (บาท)	2559 (บาท)	2560 (บาท)			
453	โครงการก่อสร้างถนนลาดยางเรียบคลองชลประทานหมู่ 3บ้านลาดตาลเชื่อมต่อบ้านดอนตาล (จากสะพานวัดลาดตาล)หมู่ที่ 3 ถึงสะพานวัดใหม่อินทราวาส หมู่ 5 ลาดตะโก สุดเขต ต.ดอนมะสังข์ เชื่อมต่อบ้านดอนตาล ตำบลดอนมะสังข์ อำเภอเมือง	เพื่อใช้เป็นเส้นทางในการคมนาคมสัญจรของประชาชน	กว้าง 6 เมตร ยาว 3,900 เมตร	-	-	4,300,000	มีถนนลาดยางเพิ่มขึ้น 1 เส้น ยาว 3,900 เมตร	ประชาชนได้รับความสะดวกในการสัญจรระหว่างตำบล	กองช่าง **
454	โครงการก่อสร้างถนนคสล.หมู่ 4 สายทางเข้าฟาร์มหมู ต.ปากน้ำเขตติดต่อ ต.เดิมบาง จากถนนสาย 340 - บริเวณถนนคสล	เพื่อใช้เป็นเส้นทางขนส่งผลิตผลทางการเกษตรและสัญจรไปมาของประชาชนในเขตพื้นที่และใกล้เคียง	กว้าง 6 เมตร ยาว 450 เมตร	1,890,000	-	-	มีถนนคสล.เพิ่มขึ้น 1 เส้น ยาว 450 เมตร	ประชาชนมีการคมนาคมที่สะดวกรวดเร็ว	อบจ. สุพรรณบุรี

455	.เดิม โครงการก่อสร้างสะพาน คสล. (แบบมีทางเท้า) หมู่ที่ 1 ตำบลต้นตาล อำเภอเมือง เชื่อมต่อกับ ตำบลบางเลน อำเภอสองพี่น้อง	เพื่อให้ประชาชนมีเส้นทาง คมนาคมเชื่อมต่อระหว่างตำบล ต้นตาลกับตำบลบางเลน หน้าวัด ทองประดิษฐ์	กว้าง 7 เมตร ยาว 80 เมตร	-	7,300,000	-	มีสะพาน คสล. เพิ่มขึ้น 1 แห่ง ยาว 80 เมตร	การเดินทางระหว่าง ตำบลสะตอกและ รวดเร็วขึ้น	กองช่าง **
ที่	โครงการ	วัตถุประสงค์	เป้าหมาย (ผลผลิตของโครงการ)	งบประมาณและที่มา			ตัวชี้วัด (KPI)	ผลลัพธ์ที่คาดว่าจะ ได้รับ	หน่วยงานที่ รับผิดชอบ
				2558 (บาท)	2559 (บาท)	2560 (บาท)			
456	โครงการก่อสร้างถนนลาดยาง จาก เขตตำบลท่าระหัด ถึงหมู่ที่ 2 ตำบล โคโคเคาะ อำเภอเมือง	เพื่อให้ประชาชนมีการคมนาคม ที่สะดวก รวดเร็ว และเป็นการ เชื่อมต่อเส้นทางระหว่างตำบล โคโคเคาะ	ผิวจราจรกว้าง 6 เมตร ยาว 4,200 เมตร จากเขตตำบล ท่าระหัด ถึงหมู่ที่ 2 ตำบล โคโคเคาะ	-	-	20,000,000	มีถนนลาด ยาง เพิ่มขึ้น 1 เส้น ยาว 4,200 เมตร	ประชาชนมีการ คมนาคมที่สะดวก รวดเร็ว	กองช่าง **
457	โครงการก่อสร้างถนนลาดยาง คันคลองยายสุ่มจากถนนหัวเกาะ หนองแปดคำ ถึงเขตไผ่ขวาง ตำบล สนามชัย อำเภอเมือง	เพื่ออำนวยความสะดวกให้แก่ ประชาชนทั้งในเขตและนอกเขต พื้นที่สัญจรไปมาและขนส่งผล ผลิตทางการเกษตรได้สะดวก รวดเร็วยิ่งขึ้น	กว้าง 6 เมตร ยาว 1,000 ม. หมู่ 6 ตำบลสนามชัย อำเภอ เมือง	-	2,500,000	-	มีถนนลาด ยาง เพิ่มขึ้น 1 เส้น ยาว 1,000 เมตร	ทำให้ประชาชนทั้ง ในเขตและนอก เขตพื้นที่ได้รับ ความสะดวกใน การสัญจรไปมา และสามารถขนส่ง พืชผลผลิตได้สะดวก	กองช่าง **

458	โครงการก่อสร้างถนนลาดยางคันคลองชลประทานสามชุกจากเขตตำบลไร่ไร่ถึงเขตตำบลสนามคลี หมู่ที่ 2 ตำบลลิ้นช้าง อำเภอเมือง	เพื่อให้ประชาชนมีการคมนาคมที่สะดวก	กว้าง 6 เมตร หนา 0.15 เมตร ระยะทาง 3,000 เมตร	-	6,000,000	-	มีถนนลาดยาง เพิ่มขึ้น 1 เส้น ยาว 3,000 เมตร	ประชาชนเดินทางสะดวก รวดเร็ว	กองช่าง **
459	สร้างถนนลาดยางแอสฟัลติกส์จากถนนคอกวัว-รางพะยอม เขตต.ท่าวุ้งทอง ถึงถนนลาดยางสายอุโมง-ตลิ่งเหนือ เขตต.ท่าวุ้งทอง	เพื่อให้ประชาชนมีถนนใช้ในการคมนาคมที่สะดวกและรวดเร็ว	กว้าง 8 เมตร ยาว 2,000 เมตร	-	-	6,000,000	มีถนนลาดยาง เพิ่มขึ้น 1 เส้น ยาว 2,000 เมตร	ประชาชนมีการคมนาคมที่สะดวกและรวดเร็ว	อบจ. สุพรรณบุรี
ที่	โครงการ	วัตถุประสงค์	เป้าหมาย (ผลผลิตของโครงการ)	งบประมาณและที่มา			ตัวชี้วัด (KPI)	ผลลัพธ์ที่คาดว่าจะได้รับ	หน่วยงานที่รับผิดชอบ
				2558 (บาท)	2559 (บาท)	2560 (บาท)			
460	โครงการก่อสร้างถนนลาดยางคันคลองยายส้ม แยกจากถนนหัวเกาะหนองแปดค้ำ ถึงเขตโพธิ์พระยา ตำบลสนามชัย อำเภอเมือง	เพื่ออำนวยความสะดวกให้แก่ประชาชนทั้งในเขตและนอกเขตพื้นที่ที่สัญจรไปมาและขนส่งผลผลิตทางการเกษตรได้สะดวก รวดเร็วยิ่งขึ้น	กว้าง 6 เมตร . ยาว 1,000 เมตร หมู่ 6 ตำบลสนามชัย อำเภอเมือง	-	-	2,500,000	มีถนนลาดยาง เพิ่มขึ้น 1 เส้น ยาว 1,000 เมตร	ทำให้ประชาชนทั้งในเขตและนอกเขตพื้นที่ได้รับความสะดวกในการสัญจรไปมาและสามารถขนส่งพืชผลผลิตได้สะดวก	กองช่าง **
461	โครงการก่อสร้างถนนลาดยางคันคลอง 18 ซ้าย ม.อ.จากถนนอยู่ยาว-ดอนเจดีย์ถึงถนนลาดยางแยกเข้า	เพื่อให้ประชาชนมีการคมนาคมที่สะดวก	กว้าง 6 เมตร หนา 0.15 ม. ระยะทาง 3,550 เมตร	-	7,100,000	-	มีถนนลาดยาง เพิ่มขึ้น 1 เส้น ยาว	ประชาชนเดินทางสะดวก รวดเร็ว	กองช่าง **

462	บ้านดอนขวาง หมู่ที่ 3 ตำบลตลิ่งชัน โครงการก่อสร้างถนน คสล. จากพื้นที่ บ้านนายสมคิด ตั้งพรชัย ถึงถนนแบ่ง เขตไร้รถ หมู่ที่ 4 ตำบลตลิ่งชัน อำเภอเมือง	เพื่อให้ประชาชนมีการคมนาคม ที่สะดวก	กว้าง 6 เมตร หนา 0.15ม. ระยะทาง 1,000 เมตร	-	-	2,700,000	3,550 เมตร มีถนนคสล. เพิ่มขึ้น 1 เส้น ยาว 1,000 เมตร	ประชาชนเดินทาง สะดวก รวดเร็ว	กองช่าง **
463	โครงการก่อสร้างถนน คสล.จากพื้นที่ ถนนแบ่งเขตไร้รถ - ตลิ่งชัน หมู่ที่ 6 ตำบลตลิ่งชัน อำเภอเมือง	เพื่อให้ประชาชนมีการคมนาคม ที่สะดวก	กว้าง 6 เมตร หนา 0.15 เมตร ระยะทาง 2,100 เมตร	-	5,670,000	-	มีถนนคสล. เพิ่มขึ้น 1 เส้น ยาว 2,100 เมตร	ประชาชนเดินทาง สะดวก รวดเร็ว	กองช่าง **
ที่	โครงการ	วัตถุประสงค์	เป้าหมาย (ผลผลิตของโครงการ)	งบประมาณและที่มา			ตัวชี้วัด (KPI)	ผลลัพธ์ที่คาดว่าจะ ได้รับ	หน่วยงานที่ รับผิดชอบ
				2558 (บาท)	2559 (บาท)	2560 (บาท)			
464	โครงการก่อสร้างถนนคอนกรีตเสริม เหล็กเชื่อมระหว่างตำบลองค์พระกับ ตำบลวังยาว สะพานคสล. บ้านละว้า วังควาย หมู่ 4 ต.วังยาวไปทาง บ้านหนองมะเขือขึ้น หมู่ 5 ต.องค์พระ	เพื่อให้ประชาชนในพื้นที่ได้มีถนน สำหรับการคมนาคมได้อย่าง สะดวกรวดเร็ว	กว้าง 6 เมตร ยาว 5,000 เมตร	-	-	21,000,000	มีถนน คอนกรีต เสริมเหล็ก เพิ่มขึ้น 1 เส้น ยาว 2,100 เมตร	ประชาชนในพื้นที่และ พื้นที่ใกล้เคียงได้รับ ความสะดวก รวดเร็วขึ้น	อบจ. สุพรรณบุรี
465	โครงการก่อสร้างถนนคอนกรีตเสริม เหล็กการจากคลองลำสนุ่น	เพื่อให้มีการคมนาคมที่สะดวก สบายขึ้น	กว้าง 6 เมตร ยาว 5,000 เมตร	-	18,000,000	-	มีถนน คอนกรีต	มีเส้นทางคมนาคมที่ สะดวกสบาย	กองช่าง **

	(คลองชลประทาน) ระหว่างตำบล ดอนกำยาน , ตำบลดอนโพธิ์ทอง และตำบลวังน้ำเย็น						เสริมเหล็ก เพิ่มขึ้น 1 เส้น ยาว 5,000 เมตร		
466	โครงการก่อสร้างถนนคอนกรีตเสริม เหล็กจากระหว่างตำบลดอนกำยาน หมู่ที่ 7 ถึงหมู่ที่ 1-2 ตำบลดอนโพธิ์ทอง	เพื่อให้มีการคมนาคมที่สะดวก สบายขึ้น	กว้าง 6 เมตร ยาว 3,950 เมตร	-	-	14,220,000	มีถนน คอนกรีต เสริมเหล็ก เพิ่มขึ้น 1 เส้น ยาว 3,950 เมตร	มีเส้นทางคมนาคมที่ สะดวกสบาย	กองช่าง * *
ที่	โครงการ	วัตถุประสงค์	เป้าหมาย (ผลผลิตของโครงการ)	งบประมาณและที่มา			ตัวชี้วัด (KPI)	ผลลัพธ์ที่คาดว่าจะ ได้รับ	หน่วยงานที่ รับผิดชอบ
				2558 (บาท)	2559 (บาท)	2560 (บาท)			
467	โครงการก่อสร้างถนนลาดยางสาย บึงไม้แขก-ต้นข้อยบริเวณคลอง ชลประทานฝั่งตะวันตกติดต่อกันระหว่าง ตำบลดอนโพธิ์ทอง ตำบลบ้านโพธิ์ ตำบลสระแก้ว	เพื่อให้มีการคมนาคมที่สะดวก สบายขึ้น	กว้าง 6 เมตร ยาว 4,000 เมตร	-	4,000,000	-	มีถนนลาด ยาง เพิ่มขึ้น 1 เส้น ยาว 4,000 เมตร	มีเส้นทางคมนาคมที่ สะดวกสบาย	กองช่าง * *
468	โครงการก่อสร้างถนนลาดยางคัน คลองชลประทานสามชุก จากเขต ตำบลไร่ไร่ถึงเขตตำบลสนามคลี หมู่ที่ 2 ตำบลดงลิงชัน	เพื่อให้ประชาชนมีการคมนาคม ที่สะดวก	กว้าง 6 เมตร หนา 0.15ม. ระยะทาง 3,000 เมตร	-	-	6,000,000	มีถนนลาด ยาง เพิ่มขึ้น 1 เส้น ยาว 3,000 เมตร	มีเส้นทางคมนาคมที่ สะดวกสบาย	กองช่าง * *

469	โครงการก่อสร้างถนนผิวจราจรลาดยางแบบแอสฟัลต์คอนกรีตร่วมใจพัฒนาหมู่ที่ 10 ต.สระยาโยสม อ.อุททอง ถึงเขตติดต่อระหว่าง หมู่ที่ 9 บ้านโพธิ์เงิน ต.จรเข้สามพัน อ.อุททอง	เพื่อให้ประชาชนได้รับความสะดวกในการสัญจรและขนส่ง	กว้าง 6 เมตร ไหล่ทางแอสฟัลต์คอนกรีต ข้างละ 0.5 เมตรระยะทาง 2,200 เมตร	-	-	6,600,000	มีถนนลาดยาง เพิ่มขึ้น 1 เส้น ยาว 2,200 เมตร	ประชาชนในตำบลและในพื้นที่ใกล้เคียงมีการติดต่อและสื่อสารได้สะดวกรวดเร็วขึ้น	อบจ.สุพรรณบุรี
470	โครงการก่อสร้างถนน คสล. จากพื้นที่นายสมคิด ตั้งพรชัย ถึงถนนแบ่งเขตไร่รถ หมู่ที่ 4 ตำบลดิ่งชั้น อำเภอมือง	เพื่อให้ประชาชนมีการคมนาคมที่สะดวก	กว้าง 6 เมตร หนา 0.15 ม. ระยะทาง 1,000 เมตร	-	2,700,000	-	มีถนนคสล. เพิ่มขึ้น 1 เส้น ยาว 1,000 เมตร	ประชาชนเดินทางสะดวก รวดเร็ว	กองช่าง **
ที่	โครงการ	วัตถุประสงค์	เป้าหมาย (ผลผลิตของโครงการ)	งบประมาณและที่มา			ตัวชี้วัด (KPI)	ผลลัพธ์ที่คาดว่าจะได้รับ	หน่วยงานที่รับผิดชอบ
				2558 (บาท)	2559 (บาท)	2560 (บาท)			
471	โครงการก่อสร้างถนน ค.ส.ล. จากพื้นที่ถนนแบ่งเขตไร่รถ -ดิ่งชั้น หมู่ที่ 6 ตำบลดิ่งชั้น อำเภอมือง	เพื่อให้ประชาชนมีการคมนาคมที่สะดวก	กว้าง 6 เมตร หนา 0.15 ม. ระยะทาง 2,100 เมตร	-	-	5,670,000	มีถนนคสล. เพิ่มขึ้น 1 เส้น ยาว 2,100 เมตร	ประชาชนเดินทางสะดวก รวดเร็ว	กองช่าง **
472	โครงการก่อสร้าง คสล.หมู่ที่ 5 ตำบลสนามคลี สายหนองกระทุ่มจากถนนลาดยางสายจรั้งเก่าหนองขามถึงถนนลาดยางสายหนองแต้-	เพื่อให้ประชาชนใน ต.สนามคลี และตำบลดิ่งชั้นได้มีถนนสำหรับใช้ในการคมนาคมและขนส่งผลผลิตทางการเกษตร	ถนน คสล. กว้าง 6 ม. ยาว 2,520 เมตร หนา 0.15 ม. ไหล่ทางข้างละ 0.50 เมตร	-	6,350,400	-	มีถนนคสล. เพิ่มขึ้น 1 เส้น ยาว 2,520 เมตร	ประชาชนใน ตำบลสนามคลี และตำบลดิ่งชั้น ได้รับความสะดวก จำนวน 300	กองช่าง **

	หนองพันกง (เขตติดต่อตำบลตลิ่งชัน)							ครัวเรือน	
473	โครงการก่อสร้างถนนลาดยาง ม.4-ม.6 ตำบลสนามคลี เริ่มจากเขตหมู่ที่ 7 ตำบลสระแก้วถึงสะพานคลอง 19 และถึงสะพานหนองแขง	เพื่อให้ประชาชนในต.สนามคลีและต.ท่าเสด็จ ได้มีถนนสำหรับใช้ในการคมนาคมและขนส่งผลผลิตทางการเกษตร	ผิวจราจรกว้าง 6 เมตร ยาว 6,000 เมตร	-	7,200,000	-	มีถนนลาดยาง เพิ่มขึ้น 1 เส้น ยาว 6,000 เมตร	ประชาชนในตำบลสนามคลี และตำบลสระแก้ว ได้รับความสะดวก จำนวน 300 ครัวเรือน	กองช่าง **
474	ก่อสร้างถนนลาดยางสายหนองกุฎีสำนักตะค่า หมู่ 7 ต.พลับพลาไชย ถึงหมู่ 4 ต.สนามคลี	เพื่อให้ประชาชนมีถนนใช้ในการคมนาคมที่สะดวกและรวดเร็ว	กว้าง 6 เมตร ยาว 1,000 เมตร	5,000,000	-	5,000,000	มีถนนลาดยาง เพิ่มขึ้น 1 เส้น ยาว 1,000 เมตร	ประชาชนมีการคมนาคมที่สะดวกและรวดเร็ว	อบจ. สุพรรณบุรี
ที่	โครงการ	วัตถุประสงค์	เป้าหมาย (ผลผลิตของโครงการ)	งบประมาณและที่มา			ตัวชี้วัด (KPI)	ผลลัพธ์ที่คาดว่าจะได้รับ	หน่วยงานที่รับผิดชอบ
				2558 (บาท)	2559 (บาท)	2560 (บาท)			
475	โครงการก่อสร้างถนนลาดยาง หมู่ 5 ตำบลสนามคลี จากถนนลาดยางสายจรั้งเก่า -หนองขาม ถึงถนนลาดยางสายหนองแต้ - หนองพันกง (เขตติดต่อตำบลตลิ่งชัน) และแยกไปถึงคั่นคลองชลประทานมะขามเต่า-อู่ทอง	เพื่อให้ประชาชนใน ต.สนามคลีและตำบลตลิ่งชันได้มีถนนสำหรับใช้ในการคมนาคมและขนส่งผลผลิตทางการเกษตร	ผิวจราจรกว้าง 6 เมตร ยาว 3,400 เมตร	-	4,080,000	-	มีถนนลาดยาง เพิ่มขึ้น 1 เส้น ยาว 3,400 เมตร	ประชาชนในตำบลสนามคลี และตำบลตลิ่งชัน ได้รับความสะดวกจำนวน 300 ครัวเรือน	กองช่าง **

476	โครงการก่อสร้างถนน คสล. หมู่ 4 ตำบลสนามคลี เริ่มจากบ้านนายจรูญโพธิมาตราบถึงเขตติดต่อบ้านสระแก้ว ตำบลสนามคลี อำเภอเมือง	เพื่อให้ประชาชนในต.สนามคลีและตำบลสระแก้ว ได้มีถนนสำหรับใช้ในการคมนาคมและขนส่งผลผลิตทางการเกษตร	ถนน คสล.กว้าง 6 เมตร ยาว 2,000 เมตร หนา 0.15 เมตร	-	-	5,040,000	มีถนนลาดยาง เพิ่มขึ้น 1 เส้น ยาว 2,000 เมตร	ประชาชนในต.สนามคลีและต.สระแก้ว ได้รับความสะดวกจำนวน 200 คันเรือน	กองช่าง * *
477	โครงการก่อสร้าง คสล. หมู่ที่ 4 ตำบลสนามคลี เริ่มจากบริเวณคันคลอง 18 ขวา หน้าสถานี FM.101 ถึงหมู่ที่ 3 ตำบลตลิ่งชัน อำเภอเมือง	เพื่อให้ประชาชนใน ต.สนามคลีและตำบลตลิ่งชัน ได้มีถนนสำหรับใช้ในการคมนาคมและขนส่งผลผลิตทางการเกษตร	ถนน คสล.กว้าง 6 เมตร ยาว 1,500 เมตร หนา 0.15 เมตร	-	3,780,000	-	มีถนนคสล. เพิ่มขึ้น 1 เส้น ยาว 1,500 เมตร	ประชาชนในตำบลสนามคลี และตำบลตลิ่งชัน ได้รับความสะดวกจำนวน 200 คันเรือน	กองช่าง * *
ที่	โครงการ	วัตถุประสงค์	เป้าหมาย (ผลผลิตของโครงการ)	งบประมาณและที่มา			ตัวชี้วัด (KPI)	ผลลัพธ์ที่คาดว่าจะได้รับ	หน่วยงานที่รับผิดชอบ
				2558 (บาท)	2559 (บาท)	2560 (บาท)			
478	โครงการก่อสร้างสะพาน คสล. หมู่ 9 เชื่อมระหว่างตำบลหนองขามกับ 9.ด้านข้าง เริ่มจากบริเวณที่ดินนางสุวรรณารอดยอดสร้อย ถึงบริเวณหมู่ที่ 3 ต.ด้านข้าง อ.ด้านข้าง	เพื่อให้ประชาชนได้รับความสะดวกในการสัญจรและขนส่ง	กว้าง 5 เมตร ยาว 60 เมตร	-	-	4,500,000	มีสะพานคสล.เพิ่มขึ้น 1 แห่ง ยาว 60 เมตร	ประชาชนในตำบลและในพื้นที่ใกล้เคียงมีการติดต่อและสื่อสารได้สะดวกรวดเร็วขึ้น	อบจ. สุพรรณบุรี

479	โครงการก่อสร้างถนนลาดยาง หมู่ 1 ต.สนามคลี เริ่มจากบริเวณโรงงาน หม้อกรอง ถึงหมู่ที่ 9 ตำบลบ้านโพธิ์ และแยกลงบึงอารยะ	เพื่อให้ประชาชนในต.สนามคลี และตำบลบ้านโพธิ์ ได้มีถนน สำหรับใช้ในการคมนาคมและขนส่งผลผลิตทางการเกษตร	ผิวจราจรกว้าง 6 เมตร ยาว 3,500 เมตร	-	4,200,000	-	มีถนนลาดยางเพิ่มขึ้น 1 เส้น ยาว 3,500 เมตร	ประชาชนในตำบล สนามคลีและตำบล บ้านโพธิ์ ได้รับความ สะดวกจำนวน 200 ครั้วเรือน	กองช่าง **
480	โครงการก่อสร้างถนนลาดยาง หมู่ 3 ตำบลสนามคลีสายคันคลอง 18 ซ้าย เริ่มจากเขตติดต่อกับ ต.ตลิ่งชัน ถึงเขต ติดต่อเทศบาลตำบลสระแก้ว	เพื่อให้ประชาชนในต.สนามคลี และตำบลสระแก้ว ได้มีถนน สำหรับใช้ในการคมนาคมและขนส่งผลผลิตทางการเกษตร	ผิวจราจรกว้าง 6 เมตร ยาว 3,000 เมตร	-	3,600,000	-	มีถนนลาดยางเพิ่มขึ้น 1 เส้น ยาว 3,000 เมตร	ประชาชนในตำบล สนามคลี ตำบลตลิ่งชัน และตำบลสระแก้ว ได้ ได้รับความสะดวกจำนวน 200 ครั้วเรือน	กองช่าง **
ที่	โครงการ	วัตถุประสงค์	เป้าหมาย (ผลผลิตของโครงการ)	งบประมาณและที่มา			ตัวชี้วัด (KPI)	ผลลัพธ์ที่คาดว่าจะได้รับ	หน่วยงานที่ รับผิดชอบ
				2558 (บาท)	2559 (บาท)	2560 (บาท)			
481	โครงการก่อสร้างถนนลาดยาง หมู่ 4 ตำบลสนามคลี สายคันคลอง (ถนน จากหลังวัดสำนักตะค่า) เริ่มจากเขต ติดต่อบ้านสระแก้ว ถึงหมู่ 7 ตำบลปลับปลาไชย อำเภออุทุมพร	เพื่อให้ประชาชนใน ต.สนามคลี ตำบลสระแก้ว และตำบล ปลับปลาไชยได้มีถนนสำหรับใช้ ในการคมนาคมและขนส่งผล ผลิตทางการเกษตร	ผิวจราจรกว้าง 6 เมตร ยาว 5,360 เมตร	-	6,432,000	-	มีถนนลาดยางเพิ่มขึ้น 1 เส้น ยาว 5,360 เมตร	ประชาชนในตำบล สนามคลี ต.สระแก้ว และต.ปลับปลาไชย ได้ได้รับความสะดวก จำนวน 150 ครั้วเรือน	กองช่าง **

482	โครงการก่อสร้างถนนลาดยางคันคลอง 18 ซ้าย ม.อ.จากถนนอุ้งยา-ดอนเจดีย์ถึงสะพานแอล 18 หมู่ที่ 6 ตำบลตลิ่งชัน อำเภอเมือง	เพื่อให้ประชาชนมีการคมนาคมที่สะดวก	กว้าง 6 เมตร หนา 0.15 เมตร ระยะทาง 2,750 เมตร	-	5,500,000	-	มีถนนลาดยางเพิ่มขึ้น 1 เส้น ยาว 2,750 เมตร	ประชาชนเดินทางสะดวก รวดเร็ว	กองช่าง **
483	โครงการก่อสร้างถนนลาดยาง หมู่ 4 ตำบลสนามคลี เริ่มจากบ้านดอนขวางถึงร้านค้านางเจียม แสนโก ติดต่อบ้านตลิ่งชัน ตำบลสนามคลี อำเภอเมือง	เพื่อให้ประชาชนใน ต.สนามคลี ได้มีถนนสำหรับการคมนาคมและขนส่งผลผลิตทางการเกษตร	ผิวจราจรกว้าง 6 เมตร ยาว 2,400 เมตร	-	2,880,000	-	มีถนนลาดยางเพิ่มขึ้น 1 เส้น ยาว 2400 เมตร	ประชาชนในตำบลสนามคลีและตำบลตลิ่งชัน ได้รับความสะดวกจำนวน 100 ครั้วเรือน	กองช่าง **
ที่	โครงการ	วัตถุประสงค์	เป้าหมาย (ผลผลิตของโครงการ)	งบประมาณและที่มา			ตัวชี้วัด (KPI)	ผลลัพธ์ที่คาดว่าจะได้รับ	หน่วยงานที่รับผิดชอบ
				2558 (บาท)	2559 (บาท)	2560 (บาท)			
484	โครงการก่อสร้างถนนลาดยาง หมู่ 5 ตำบลสนามคลี จำถนนลาดยางหนองโสน -สองเขต ถึงนายนาทิมขุนพิศาล ตำบลพลับพลาไชย อำเภออุทุมพร	เพื่อให้ประชาชนใน ต.สนามคลี และต.พลับพลาไชย ได้มีถนนสำหรับการคมนาคมและขนส่งผลผลิตทางการเกษตร	ผิวจราจร กว้าง 6 เมตร ยาว 2,400 เมตร	-	2,880,000	-	มีถนนลาดยางเพิ่มขึ้น 1 เส้น ยาว 2400 เมตร	ประชาชนใน ต.สนามคลีและ ต.ตลิ่งชัน ได้รับความสะดวกจำนวน 100 ครั้วเรือน	กองช่าง **

485	โครงการก่อสร้าง ถนน คสล.หมู่ 4 ต.สนามคลี เริ่มจากบริเวณบ้าน นายจรูญ โพรามาตร ถึงบริเวณบ้าน นายประณีต หาเรือนชีพเชื่อมต่อกับ ตำบลตลิ่งชัน อำเภอเมือง	เพื่อให้ประชาชนใน ต.สนามคลี และ ต.ตลิ่งชัน ได้มีถนนสำหรับใช้ในการคมนาคมและขนส่ง ผลผลิตทางการเกษตร	ถนน คสล.กว้าง 6 เมตร ยาว 1,600 เมตร หนา 0.15 เมตร	-	-	4,032,000	มีถนน คสล. ยาว 1,600 เมตร	ประชาชนใน ต.สนามคลีและ ต.ตลิ่งชัน ได้รับความ สะดวกจำนวน 100 ครั้วเรือน	กองช่าง **
486	โครงการก่อสร้างถนนลาดยางริมคลองชลประทาน 6 ซ้าย เชื่อมต่อระหว่างตำบล เดิมบางถึงตำบลปากน้ำ	เพื่อใช้เป็นเส้นทางขนส่งผลผลิตทางการเกษตรและสัญจรไป-มา ของประชาชนในเขตพื้นที่และ ใกล้เคียง	ขนาดกว้าง 6 เมตร ยาว 2,500 เมตร หมู่ที่ 10 11	6,000,000	-	-	มีถนนลาด ยางเพิ่มขึ้น 1 เส้น ยาว 2,500 เมตร	ราษฎรในพื้นที่และ ตำบล ใกล้เคียงใช้ เส้นทางสัญจรและ ขนส่งผลผลิตทาง การเกษตร	
487	โครงการก่อสร้าง คสล. หมู่ 6 ตำบล สนามคลีเริ่มจากบริเวณบ้าน นายเหี่ยมดามี ถึงถนนลาดยาง รพช. จรัลเก่า -หนองขาม และเชื่อมต่อกับ ตำบลตลิ่งชัน	เพื่อให้ประชาชนใน ต.สนามคลี และต.ตลิ่งชัน ได้มีถนนสำหรับใช้ในการคมนาคมและขนส่งผล ผลิตทางการเกษตร	ถนน คสล.กว้าง 6 เมตร ยาว 1,000 เมตร หนา 0.15 เมตร	2,520,000	-	-	มีถนน คสล. ยาว 1,000 เมตร	ประชาชนใน ต.สนามคลีและ ต.ตลิ่งชัน ได้รับความ สะดวกจำนวน 100 ครั้วเรือน	กองช่าง **
ที่	โครงการ	วัตถุประสงค์	เป้าหมาย (ผลผลิตของโครงการ)	งบประมาณและที่มา			ตัวชี้วัด (KPI)	ผลลัพธ์ที่คาดว่าจะได้รับ	หน่วยงานที่ รับผิดชอบ
				2558 (บาท)	2559 (บาท)	2560 (บาท)			
488	โครงการก่อสร้างถนนลาดยางหมู่ที่ 6 ต.สนามคลี เริ่มจากถนนลาดยาง สายจรัลเก่า - หนองขาม ถึงถนน ลาดยางสายคลอง 18 ตำบลตลิ่งชัน	เพื่อให้ประชาชนใน ต.สนามคลี และ ต. ตลิ่งชัน ได้มีถนนสำหรับใช้ในการคมนาคมและขนส่ง	ผิวจราจรกว้าง 6 เมตร ยาว 933 เมตร	-	1,119,600	-	มีถนนลาด ยางเพิ่มขึ้น 1 เส้น ยาว 2,500 เมตร	ประชาชนใน ตำบล สนามคลีและตำบล ตลิ่งชัน ได้รับความ สะดวกจำนวน 100	กองช่าง **

489	โครงการก่อสร้างสะพานปูนข้ามคลองหน้าวัดทองประดิษฐ์ -บางตะเคียน ตำบลบางเลน อำเภอสองพี่น้อง	เพื่อให้ประชาชนเดินทางสัญจรไปมาได้อย่างสะดวก	หมู่ 2 ก่อสร้างสะพานคอนกรีต ขนาดกว้าง 6 เมตร สูง 5 เมตร ยาว 80 เมตร พร้อมทางเดิน 1 เมตร	-	-	14,000,000	มีสะพานปูนเพิ่มขึ้น 1 แห่ง ยาว 80 เมตร	ประชาชนได้รับความสะดวกในการเดินทางสัญจรมากกว่าร้อยละ 85	กองช่าง **
490	โครงการก่อสร้างถนนลาดยางแอสฟัลท์ติกคอนกรีต สายระยะยาโยสมจรเข้สามพัน เป็นเขตเชื่อมต่อตำบลระยะยาโยสม และตำบลจรเข้สามพัน อำเภ่อู่ทอง	1.เพื่อยกระดับถนนให้ได้มาตรฐาน 2.เพื่อใช้เป็นเส้นทางในการสัญจรไปมาได้สะดวกยิ่งขึ้น 3.ใช้เป็นเส้นทางในการขนส่งพืชผลทางการเกษตรของราษฎร	ขนาดผิวจราจรกว้าง 6 - 8 เมตร ความยาวระยะทาง 3,800 เมตร	-	-	10,000,000	มีถนนลาดยางเพิ่มขึ้น 1 เส้น ยาว 3,800 เมตร	ราษฎรได้ประโยชน์ 2 ตำบล จำนวน 2,500ครัวเรือน	กองช่าง **
491	โครงการก่อสร้างถนนผิวจราจรลาดยาง หมู่ที่ 4 บ้านไผ่โรงโขน-เขตตำบลดอนมะนาว ตำบลเนินพระปรางค์ อำเภอสองพี่น้อง	เพื่อใช้เป็นเส้นทางในการสัญจรไปมาได้สะดวกยิ่งขึ้นและขนส่งผลิตภัณฑ์ทางการเกษตร	ก่อสร้างถนนผิวจราจรลาดยาง หมู่ 4 บ้านไผ่โรงโขน -เขตตำบลดอนมะนาว ระยะทาง 2,000 ม. กว้าง 6 เมตร	-	10,000,000	-	มีถนนลาดยางเพิ่มขึ้น 1 เส้น ระยะทาง 2,000 เมตร	ด้านการพัฒนาการคมนาคมสาธารณสุขรูปภาคสาธารณสุขูปการเทคโนโลยีและสิ่งแวดล้อม	กองช่าง **
ที่	โครงการ	วัตถุประสงค์	เป้าหมาย (ผลผลิตของโครงการ)	งบประมาณและที่มา			ตัวชี้วัด (KPI)	ผลลัพธ์ที่คาดว่าจะได้รับ	หน่วยงานที่รับผิดชอบ
				2558 (บาท)	2559 (บาท)	2560 (บาท)			
492	โครงการก่อสร้างถนนลาดยาง สายภายในหมู่บ้านดอนกระเบื้อง หมู่ที่ 3 ตำบลบางพลับถึงคลองชลประทาน	เพื่อให้ประชาชนและเกษตรกรมีเส้นทางคมนาคม ที่สะดวกและรวดเร็วขึ้น	ก่อสร้างถนนลาดยางแอสฟัลท์ติก คอนกรีต จำนวน 1 สาย	-	2,220,000	-	มีถนนลาดยางเพิ่มขึ้น 1 เส้น ระยะ	ประชาชนมีเส้นทางคมนาคมที่สะดวก เกิดความปลอดภัยในชีวิต	กองช่าง **

	ตำบลบ้านกุ่ม ของตำบลบางพลับ อำเภอสองพี่น้อง		เริ่มจากจุดสิ้นสุดถนน ลาดยางเดิมถึงคลอง ชลประทาน ระยะทางยาว 2,000 เมตร ผิวจราจร กว้าง 6 เมตร หนา 5 ซม .พร้อมลงหินคลุกไหล่ทาง				ทาง 2,000 เมตร	และทรัพย์สิน	
493	โครงการก่อสร้างถนนหินคลุกเชื่อม ทางไปบ้านกระบอก เทศบาลเมือง สองพี่น้อง เชื่อมต่อกับตำบลศรีสำราญ อำเภอสองพี่น้อง	เพื่อใช้เป็นเส้นทางเชื่อมต่อ ระหว่างประชาชนในเขตเทศบาล เมืองสองพี่น้องกับประชาชนใน เขตอบต.ศรีสำราญ	ก่อสร้างถนนยกระดับผิว จราจรหินคลุก กว้าง 6 เมตร ยาว 118 เมตร	-	-	958,000	มีถนนหิน คลุก เพิ่มขึ้น 1 เส้น ระยะ ทาง 118 เมตร	ประชาชนในเขต เทศบาลเมือง สองพี่น้องและ ประชาชนในเขต อบต.ศรีสำราญเดิน ทางสัญจรไปมา และติดต่อกันได้ สะดวกมากขึ้น	กองช่าง **
ที่	โครงการ	วัตถุประสงค์	เป้าหมาย (ผลผลิตของโครงการ)	งบประมาณและที่มา			ตัวชี้วัด (KPI)	ผลลัพธ์ที่คาดว่าจะ ได้รับ	หน่วยงานที่ รับผิดชอบ
				2558 (บาท)	2559 (บาท)	2560 (บาท)			
494	ก่อสร้างถนนลาดยางแอสฟัลต์ติกคอน กรีตคันคลอง 5L-5L-2L (ฝั่งซ้าย)จาก	เพื่อให้ประชาชนมีทางคมนาคมที่ สะดวก รวดเร็ว	กว้าง 6 เมตร ยาว 2,500 เมตร	-	5,000,000	-	มีถนนลาด ยางเพิ่มขึ้น	ประชาชนมีทาง คมนาคมที่สะดวก	อบจ. สุพรรณบุรี

	ต.จรเข้สามพัน ผ่าน ต.ยู่งทะลายถึง ต.บ้านดอน						1 เส้น ระยะ ทาง 2,500 เมตร	รวดเร็ว	
495	โครงการถนน คสล. เลียบคลอง ชลประทานจากถนนเทศบาล 1 ถึง ถนนบางลี่ -หนองวัลย์เปรียง เทศบาลเมืองสองพี่น้อง	-เพื่อให้ประชาชนในชุมชนและ บุคคลทั่วไปได้รับความสะดวก ในการสัญจรไปมา -ใช้เป็นเส้นทางขนถ่ายสินค้าและ ผลผลิตทางการเกษตร	ก่อสร้างถนน คสล.กว้าง6 ม. หนา 0.20 ม.ยาว 450ม. หรือพื้นที่ไม่น้อยกว่า 2,700 ตารางเมตร	-	1,900,000	-	มีถนน คสล. เพิ่มขึ้น 1 เส้น ระยะ ทางยาว 2,700 เมตร	ประชาชนได้รับ ประโยชน์จากการ สัญจรไปมาและมีถนน ใช้สำหรับขนส่งสินค้า หรือผลผลิตทางการ เกษตรทำให้ช่วยลดต้นทุน ในการขนส่งสินค้า	กองช่าง * *
496	โครงการสะพาน คสล. ข้ามคลอง สองพี่น้องจากสะพาน คสล.หมู่ 4 ถึงทางเชื่อมตำบลบางพลับ หมู่ 6 ตำบลหัวโพธิ์ อำเภอมือง	เพื่อให้ประชาชนในตำบลรับความ สะดวกในการสัญจรไปมา	ขนาดกว้าง 8 เมตร ยาว 60 ม.	-	-	15,000,000	มีสะพาน คสล. เพิ่มขึ้น 1 เส้น ยาว 60 เมตร	ประชาชนในตำบลได้ รับความสะดวกในการ เดินทาง	กองช่าง * *
ที่	โครงการ	วัตถุประสงค์	เป้าหมาย (ผลผลิตของโครงการ)	งบประมาณและที่มา			ตัวชี้วัด (KPI)	ผลลัพธ์ที่คาดว่าจะ ได้รับ	หน่วยงานที่ รับผิดชอบ
				2558 (บาท)	2559 (บาท)	2560 (บาท)			
497	โครงการก่อสร้างถนนดินลงลูกรัง	เพื่อให้ประชาชนในหมู่ที่ 1 ได้มี	กว้าง 6 เมตร	2,632,500	-	-	มีถนนดินลง	ครุฑเรือที่มีการ	กองช่าง

	หมู่ที่ 1 (จากถนนลาดยาง สพ 3451 - สะพานบ้านสามหนอง ต.โคกโคเฒ่า) ตำบลดอนตาล อำเภอเมือง	ถนนสำหรับการขนส่งพืชผลทางการเกษตรและใช้เป็นคันกั้นน้ำในฤดูฝน	ยาว 3,700 เมตร				ลูกรังเพิ่มขึ้น 1 เส้น ระยะ ทาง 3,700 เมตร	คมนาคม สะดวก รวดเร็ว มีร้อยละ 30.75 ของครัวเรือน ทั้งหมดในเขตอบต.	**
498	โครงการเสริมดินถนนพร้อมลงลูกรังคลองชลประทานหมู่ที่ 3 บ้านลาดตาล เชื่อมติดต่อด.ดอนตาล (จากสะพานวัดลาดตาล หมู่ที่ 3 ถึงสะพานวัดใหม่อินทราวาส หมู่ที่ 5 ลาดตะโก)	เพื่อใช้เป็นเส้นทางในการคมนาคมสัญจรของประชาชน	กว้าง 6 เมตร ยาว 3,900 เมตร	-	-	1,000,000	มีถนนดินลง ลูกรังเพิ่มขึ้น 1 เส้น ระยะ ทาง 3,900 เมตร	ประชาชนได้รับความ สะดวกในการสัญจร ระหว่างตำบล	
499	โครงการก่อสร้างถนนลาดยาง จากถนนลาดยางเส้นโคกงูเห่า ถึงสะพานคอนกรีตเสริมเหล็กบ้านดอนกระเบื้อง (เขตติดต่อ อบต.บางพลับ อำเภอสองพี่น้อง และอบต.บางใหญ่ อำเภอบางปลาม้า หมู่ที่ 5,6 อำเภอสองพี่น้อง)	เพื่อพัฒนาเส้นทางคมนาคมให้ได้มาตรฐานและปลอดภัยจากปัญหามลพิษ	ผิวจราจรกว้าง 7 เมตร ระยะ ทาง ยาว 2,500 เมตร	-	-	9,200,000	มีถนนลาด ยางเพิ่มขึ้น 1 เส้น ระยะ ทาง 2,500 เมตร	การคมนาคมสะดวก รวดเร็วขึ้นและชุมชน ปลอดภัย	กองช่าง **
ที่	โครงการ	วัตถุประสงค์	เป้าหมาย (ผลผลิตของโครงการ)	งบประมาณและที่มา			ตัวชี้วัด (KPI)	ผลลัพธ์ที่คาดว่าจะได้รับ	หน่วยงานที่รับผิดชอบ
				2558 (บาท)	2559 (บาท)	2560 (บาท)			

500	โครงการก่อสร้างถนนลาดยางแอสฟัลท์ติกคอนกรีต สาย 1 ซ้าย -8 ซ้าย จุดเริ่มเขตติดต่อ ตำบลกระต๊อบ ถึงถนนลาดยางสายทุ่งคอก สนามบินเขต ตำบลบ่อสุพรรณ ตำบลทุ่งคอก	เพื่อให้ประชาชนมีเส้นทางการคมนาคมที่สะดวกและรวดเร็ว	กว้าง 6 เมตร ระยะทาง 0.400 กิโลเมตร	-	-	1,632,000	มีถนนลาดยางเพิ่มขึ้น 1 เส้น ระยะทาง 0.400 กิโลเมตร	ประชาชนมีเส้นทางการคมนาคมที่สะดวกและรวดเร็ว	กองช่าง * *
501	โครงการก่อสร้างถนนคอนกรีตเสริมเหล็ก หมู่ที่ 10 จุดเริ่มจากเขตติดต่อเทศบาลตำบลทุ่งคอกถึงจุดสิ้นสุดถนนลาดยางสายหนองชันปากคอก ตำบลทุ่งคอก	เพื่อให้ประชาชนมีเส้นทางการคมนาคมที่สะดวกและรวดเร็ว	กว้าง 6 เมตร ระยะทาง 0.640 กิโลเมตร	-	1,997,000	-	มีถนน คสล. เพิ่มขึ้น 1 เส้น ระยะทาง 0.640 กิโลเมตร	ประชาชนมีเส้นทางการคมนาคมที่สะดวกและรวดเร็ว	กองช่าง * *
502	โครงการก่อสร้างถนนลาดยางผิวจราจรAsphalt concrete เรียบคันคลองยายสู่มฝั่งทางด้านใต้จากแยกถนนลาดยางสายหัวเกาะหนองแปดคำถึงอ่างเก็บน้ำบ้านดอนกลาง หมู่ 6 ต.สนามชัย อ.เมืองฯ	เพื่อให้ประชาชนได้รับความสะดวกในการสัญจรและขนส่ง	กว้าง 5 เมตร ยาว 2,000 เมตร	-	-	4,500,000	มีถนนลาดยางเพิ่มขึ้น 1 เส้น ระยะทาง 2,000 เมตร	ประชาชนในตำบลและในพื้นที่ใกล้เคียง มีการติดต่อและสื่อสารได้สะดวก รวดเร็วขึ้น	อบจ. สุพรรณบุรี
ที่	โครงการ	วัตถุประสงค์	เป้าหมาย (ผลผลิตของโครงการ)	งบประมาณและที่มา			ตัวชี้วัด (KPI)	ผลลัพธ์ที่คาดว่าจะได้รับ	หน่วยงานที่รับผิดชอบ
				2558	2559	2560			

				(บาท)	(บาท)	(บาท)			
503	โครงการก่อสร้างถนนคอนกรีตเสริมเหล็ก จากรอยต่อถนนคอนกรีต หมู่8 ตำบลทุ่งคอก ถึงเขตติดต่อ ตำบลหนองบ่อ จุดทางหลวงหมายเลข 321 ตำบลทุ่งคอก	เพื่อให้ประชาชนมีเส้นทางคมนาคมที่สะดวกและรวดเร็ว	กว้าง 6 เมตร ระยะทาง 0.216 กิโลเมตร	-	-	972,000	มีถนน คสล. เพิ่มขึ้น 1 เส้น ระยะทาง 0.216 เมตร	ประชาชนมีเส้นทางคมนาคมที่สะดวกและรวดเร็ว	กองช่าง **
504	โครงการก่อสร้างถนนคอนกรีตเสริมเหล็ก จากถนนลาดยางสายเทพพิทักษ์ป้ายเขต จุด รร.วัดเทพพิทักษ์ ถึงเขตติดต่อตำบลกระต๊อบ จ.นครปฐม ตำบลทุ่งคอก อำเภอสองพี่น้อง	เพื่อให้ประชาชนมีเส้นทางคมนาคมที่สะดวกและรวดเร็ว	กว้าง 6 เมตร ระยะทาง 0.990 กิโลเมตร	-	4,270,000	-	มีถนน คสล. เพิ่มขึ้น 1 เส้น ระยะทาง 0.990 เมตร	ประชาชนมีเส้นทางคมนาคมที่สะดวกและรวดเร็ว	กองช่าง **
505	โครงการก่อสร้างถนนคอนกรีตเสริมเหล็ก จากถนนลาดยางปากคอก-หนองชัน จุดไร่นายวิเชียร เหลืองวัฒนวิไล ถึงเขตติดต่อตำบลบ่อสุพรรณ ตำบลทุ่งคอก อำเภอสองพี่น้อง	เพื่อให้ประชาชนมีเส้นทางคมนาคมที่สะดวกและรวดเร็ว	กว้าง 6 เมตร ระยะทาง 1,800 กิโลเมตร	-	7,765,000	-	มีถนน คสล. เพิ่มขึ้น 1 เส้น ระยะทาง 1,800 กิโลเมตร	ประชาชนมีเส้นทางคมนาคมที่สะดวกและรวดเร็ว	กองช่าง **
ที่	โครงการ	วัตถุประสงค์	เป้าหมาย	งบประมาณและที่มา			ตัวชี้วัด	ผลลัพธ์ที่คาดว่าจะ	หน่วยงานที่

			(ผลผลิตของโครงการ)	2558 (บาท)	2559 (บาท)	2560 (บาท)	(KPI)	จะได้รับ	ที่รับผิดชอบ
506	โครงการก่อสร้างถนนลาดยางใน สายทาง 1 ซ -2 ซ -8 ซ จุดเริ่มจากทางหลวงหมายเลข 3356 ทุ่งคอกดอนตาเพชร ถึงคลองระบายน้ำเขตติดต่อ หมู่ที่ 7 ต.หนองบ่อ จุดบ้าน นายวิชัย แซ่คู ตำบลทุ่งคอก อำเภอสองพี่น้อง	เพื่อให้ประชาชนมีเส้นทางการ คมนาคมที่สะดวกและรวดเร็ว	กว้าง 6 เมตร ระยะทาง 2.850 กิโลเมตร	-	-	9,120,000	มีถนนลาด ยาง เพิ่มขึ้น 1 เส้น ระยะ ทาง 1,800 กิโลเมตร	ประชาชนมีเส้นทาง คมนาคมที่สะดวกและ รวดเร็ว	กองช่าง * *
507	โครงการปรับปรุงพื้นผิวถนนด้าน ตะวันออกบึงกำมะเชียร ถึงท้ายติดต่อ บึงฉวาก เทศบาลตำบลเขาพระ อำเภอเดิมบางนางบวช	1.พัฒนาปรับปรุงพื้นผิวถนนให้ได้ มาตรฐาน 2.สะดวกต่อการขนส่งการเกษตร และการสัญจรไปมา 3.ส่งเสริมเป็นสถานที่ท่องเที่ยว พักผ่อนหย่อนใจ	ระยะทาง กว้าง 6 เมตร ระยะ ทางประมาณ 3.5 กิโลเมตร	-	500,000	-	ระยะทาง ถนนที่ได้รับ การปรับปรุง ระยะทาง ประมาณ 3.5 กม.	1.ทำให้สิ่งแวดล้อม ดีขึ้น 2.ทำให้การจราจร เขตติดต่อสะดวกยิ่งขึ้น 3.ผลดีต่อการขนส่ง การเกษตร ระหว่างชุมชนใน แต่ละตำบล	กองช่าง * *
508	โครงการก่อสร้างถนนลาดยาง (แอสฟัลต์) หมู่ที่ 7 ต.หนองกระทุ่ม ถึง หมู่ที่ 16 ต.หนองมะค่าโมง ด้านข้าง เทศบาลตำบลหนองกระทุ่ม อำเภอ เดิมบางนางบวช	เพื่อเป็นเส้นทางคมนาคมที่ สะดวกและการขนส่งพืชผล การเกษตรของราษฎรออกสู่ ทั้งเป็นการเชื่อมต่อระหว่างกับ ตำบล	เริ่มต้นจาก หมู่ที่ 7 ตำบล หนองกระทุ่ม สิ้นสุด หมู่ 16 ต.หนองกระทุ่ม ถนนกว้าง 6 ม.ไหล่ทางข้างละ 1 เมตร ยาว 3 กิโลเมตร	-	-	12,000,000	มีถนนลาด ยาง เพิ่มขึ้น 1 เส้น ระยะ ทาง 3 กิโลเมตร	ประชาชนได้รับ ประโยชน์ประมาณ 500 คันเรือน ใน การเดินทางสัญจร	กองช่าง * *

ที่	โครงการ	วัตถุประสงค์	เป้าหมาย (ผลผลิตของโครงการ)	งบประมาณและที่มา			ตัวชี้วัด (KPI)	ผลลัพธ์ที่คาดว่าจะได้รับ	หน่วยงานที่ รับผิดชอบ
				2558 (บาท)	2559 (บาท)	2560 (บาท)			
509	ก่อสร้างเสริมขยายถนนดินพร้อม ลงหินคลุกผิวจราจรบดอัดแน่น คันคลองระบายน้ำสายใหญ่จรเข้ (ฝั่งซ้าย)สามพัน จาก ต.ยู่งทำลาย ถึง ต.จรเข้สามพัน	เพื่อให้ประชาชนมีทางคมนาคมที่ สะดวก รวดเร็ว	กว้าง 9 เมตร ยาว 2,000 เมตร	-	6,500,000	-	ระยะทาง ถนนที่ได้รับ การขยาย ถนนดิน ยาว 2,000 เมตร	ประชาชนมีทาง คมนาคมที่สะดวก รวดเร็ว	อบจ. สุพรรณบุรี
510	โครงการก่อสร้างสะพานข้ามห้วย กระเสี้ยว หมู่ 7 บ้านทุ่งกฐิน (เป็น โครงการคาบเกี่ยวกับอบต.หนองโพธิ์) เทศบาลตำบลบ่อกรู อำเภอดำเนินสะดวก	เพื่อให้ประชาชนได้สัญจรข้าม ไปยังเขตติดต่อได้อย่างสะดวก และลดค่าใช้จ่ายในการเดินทาง	กว้าง 6 เมตร ยาว 40 เมตร	-	-	6,000,000	มีสะพาน เพิ่มขึ้น 1 แห่ง ยาว 40 เมตร	ประชาชนลดค่าใช้จ่าย ในการเดินทาง	กองช่าง **
511	โครงการก่อสร้างถนนลาดยางแอส ฟัลท์ติกคอนกรีต หมู่ที่ 1 บ้านเด่น ตำบลหัวนา อำเภอดำเนินสะดวก ถึงหมู่ที่ 5 ตำบลหัวเขา อ.ดำเนินสะดวก	1.เพื่อบรรเทาความเดือดร้อนของ ประชาชน 2.เพื่อปรับปรุงสภาพเส้นทางขนส่ง พืชผลทางการเกษตร 3.เพื่อความปลอดภัยในชีวิตและ ทรัพย์สินของประชาชน 4.เพื่อสนับสนุนยุทธศาสตร์ของ จังหวัดสุพรรณบุรีให้เกิดประสิทธิ- ผลทางด้านผลผลิตทางการ เกษตรให้มีประสิทธิภาพมากขึ้น	ถนนลาดยางแอสฟัลท์ติก คอนกรีต ขนาดกว้าง 8 เมตร ยาว 2,500 เมตร หนา 0.05 เมตร	-	-	7,000,000	มีถนนลาด ยาง เพิ่มขึ้น 1 เส้น ยาว 2,500 เมตร	ช่วยแก้ไขปัญหาของ ประชาชนในการเดิน ทางสัญจรขนส่งพืชผล ทางการเกษตรได้อย่าง สะดวกและปลอดภัย เศรษฐกิจเติบโตดีขึ้น	กองช่าง **

ที่	โครงการ	วัตถุประสงค์	เป้าหมาย (ผลผลิตของโครงการ)	งบประมาณและที่มา			ตัวชี้วัด (KPI)	ผลลัพธ์ที่คาดว่าจะได้รับ	หน่วยงานที่ รับผิดชอบ
				2558 (บาท)	2559 (บาท)	2560 (บาท)			
512	โครงการถนนลาดยางเลียบบคลองชลประทาน หมู่ 12 บ้านหนองน้ำใส ตำบลวังลึก อำเภอสามชูก ถึงหมู่ 11 บ้านนิคมเกษตร ตำบลเขาดิน อำเภอดำเนินนางบวช	เพื่อบรรเทาความเดือดร้อนของประชาชนและความปลอดภัยในชีวิตและทรัพย์สิน	กว้าง 6 เมตร ระยะทาง 3,100 เมตร	-	5,500,000	-	มีถนนลาดยาง เพิ่มขึ้น 1 เส้น ยาว 3,100 เมตร	ช่วยแก้ไขปัญหาของประชาชนในการเดินทางสัญจรขนส่งพืชผลทางการเกษตรได้อย่างสะดวกและปลอดภัย เศรษฐกิจเติบโตดีขึ้น	กองช่าง **
513	โครงการทำถนนลูกรังบดอัดแน่น จากวัดเขาดิน หมู่ที่ 1 ตำบลเขาดิน ถึงเขตติดต่อหมู่ 1 บ้านห้วยปลาซ่อน หมู่ 5 บ้านท่ามะนาว ตำบลยางนอน ทางแยกถนนลูกรังบดอัดแน่น สายบ้านท่านางเรียง - บ้านคูเมือง ตำบลเขาดิน อำเภอดำเนินนางบวช	เพื่อบรรเทาความเดือดร้อนของประชาชนและความปลอดภัยในชีวิตและทรัพย์สิน	กว้าง 9 เมตร ระยะทาง 5,400 เมตร	-	-	14,000,000	มีถนนลูกรังบดอัดแน่น เพิ่มขึ้น 1 เส้น ระยะทาง 5,400 เมตร	ประชาชนได้รับความสะดวกในการเดินทาง	กองช่าง **
514	โครงการก่อสร้างถนนลาดยางแอสฟัลติก สายป่าสะแก-หนองป่าแขง (ปูทับถนนเดิม) เริ่มจากบริเวณหน้าวัดขวางเวฬุวัน หมู่ที่ 5 ตำบลป่าสะแก ถึงบ้านหนองป่าแขง ตำบลบ่อกรู	เพื่อใช้เป็นเส้นทางคมนาคมได้อย่างสะดวกรวดเร็ว	กว้าง 8 เมตร ยาว 1,020 เมตร	-	3,000,000	-	มีถนนลาดยาง เพิ่มขึ้น 1 เส้น ยาว 1,020 เมตร	ประชาชนมีเส้นทางคมนาคมได้อย่างสะดวกรวดเร็ว	กองช่าง **

ที่	โครงการ	วัตถุประสงค์	เป้าหมาย (ผลผลิตของโครงการ)	งบประมาณและที่มา			ตัวชี้วัด (KPI)	ผลลัพธ์ที่คาดว่าจะได้รับ	หน่วยงานที่ รับผิดชอบ
				2558 (บาท)	2559 (บาท)	2560 (บาท)			
515	โครงการก่อสร้างถนนลาดยางคันคลองมะขามเต่าอยู่ทอง หมู่ 7 ตำบลดอนเจดีย์ อำเภอดอนเจดีย์ ต่อจากถนนลาดยางเดิมถึงเขตติดต่อ ตำบลไรรถ อำเภอดอนเจดีย์ ตำบลไรรถ อำเภอดอนเจดีย์	เพื่อให้ประชาชนมีเส้นทางคมนาคมที่ได้มาตรฐาน	ผิวจราจรกว้าง 6 เมตรระยะทาง 1,700 เมตร	-	-	4,042,000	มีถนนลาดยางเพิ่มขึ้น 1 เส้น ยาว 1,700 เมตร	ประชาชนมีเส้นทางคมนาคมที่ได้มาตรฐาน	กองช่าง **
516	โครงการก่อสร้างถนนลาดยางถนนคันคลองหนองญี่ปุ่นเหนือ หมู่ที่ 7 เริ่มจากลาดยางเดิมถึงเขตติดต่อ ต.เทพมงคล	เพื่อให้ประชาชนได้รับความสะดวกในการสัญจรและขนส่ง	กว้าง 7 เมตร ยาว 2,300 เมตร	-	2,500,000	-	มีถนนลาดยางเพิ่มขึ้น 1 เส้น ยาว 2,300 เมตร	ประชาชนมีเส้นทางคมนาคมที่ได้มาตรฐาน	อบจ. สุพรรณบุรี
517	โครงการก่อสร้างถนน คสล.หมู่ที่ 6 ต.ดอนเจดีย์ ถึงเขตติดต่อ หมู่ 3 ตำบลทะเลบก อำเภอดอนเจดีย์	เพื่อให้ประชาชนมีเส้นทางคมนาคมที่ได้มาตรฐาน	ผิวจราจรกว้าง 6 เมตรระยะทาง 1,700 เมตร	-	5,250,000	-	มีถนน คสล.เพิ่มขึ้น 1 เส้น ระยะทาง 1,700 เมตร	ประชาชนมีเส้นทางคมนาคมที่ได้มาตรฐาน	กองช่าง **

ที่	โครงการ	วัตถุประสงค์	เป้าหมาย (ผลผลิตของโครงการ)	งบประมาณและที่มา			ตัวชี้วัด (KPI)	ผลลัพธ์ที่คาดว่าจะได้รับ	หน่วยงานที่ รับผิดชอบ
				2558 (บาท)	2559 (บาท)	2560 (บาท)			
518	โครงการก่อสร้างถนนลาดยาง หมู่ 8 ตำบลทะเลบกจากสายอุทอง-ด่านช้าง ถึงบ้านพรหมณี อำเภอเลาขวัญ จังหวัดกาญจนบุรี	เพื่อให้ประชาชนในตำบลทะเลบก และตำบลติดต่อกับการคมนาคมอย่างสะดวกรวดเร็ว	ผิวจราจรกว้าง 6 เมตร ระยะทางยาว 3,437 เมตร	-	-	5,500,000	มีถนนลาดยาง เพิ่มขึ้น 1 เส้น ยาว 3,437 เมตร	ประชาชนในตำบลทะเลบกและตำบลเขตติดต่อกับการคมนาคมอย่างสะดวกรวดเร็ว ร้อยละ 85	กองช่าง **
519	โครงการก่อสร้างถนนลาดยาง หมู่ 1 ตำบลทะเลบก แยกจากทางหลวงชนบท สายแยก ทล.333 ถึงอำเภอหนองหญ้าไซ (สพ.3015)บริเวณ วัดหนองทราย - ถนนลาดยาง วัดทับ-ตาแทนเขตติดต่อ อ.หนองหญ้าไซ	เพื่อให้ประชาชนในตำบลทะเลบก และตำบลเขตติดต่อกับการคมนาคมอย่างสะดวกรวดเร็ว	ผิวจราจรกว้าง 6 เมตร ระยะยาว 11.860 เมตร	-	18,000,000	-	มีถนนลาดยาง เพิ่มขึ้น 1 เส้น ยาว 11.860 เมตร	ประชาชนในตำบลทะเลบกและตำบลเขตติดต่อกับการคมนาคมสะดวกรวดเร็ว ร้อยละ 85	กองช่าง **

ที่	โครงการ	วัตถุประสงค์	เป้าหมาย (ผลผลิตของโครงการ)	งบประมาณและที่มา			ตัวชี้วัด (KPI)	ผลลัพธ์ที่คาดว่าจะได้รับ	หน่วยงานที่ รับผิดชอบ
				2558 (บาท)	2559 (บาท)	2560 (บาท)			
520	ก่อสร้างถนนลาดยางเขตติดต่อ หมู่ 5 ต.ย่านยาว อ.สามชุก ถึงเขตติดต่อ หมู่ 7ต.วังหว่า	เพื่ออำนวยความสะดวกในการคมนาคมของประชาชน 2 ตำบลและตำบลอื่นๆ	กว้าง 6 เมตร ยาว 400 เมตร	-	960,000	-	มีถนนลาดยาง เพิ่มขึ้น 1 เส้น ยาว 400 เมตร	ประชาชนทั้ง 2 ตำบลมีเส้นทางเดินทางเพิ่มมากขึ้น	อบจ.สุพรรณบุรี
521	โครงการก่อสร้างถนนคอนกรีตเสริมเหล็กจากบริเวณเชื่อมต่อ หมู่ 3 ตำบลไร่รถ ถึงหมู่ 6 ตำบลดิ่งชัน ตำบลไร่รถ อำเภอดอนเจดีย์	เพื่อให้ประชาชน สัญจร ไปมาสะดวกและปลอดภัย	ก่อสร้างถนนคอนกรีตเสริมเหล็ก บริเวณต่อจากคสล.เดิม ของอบจ.บริเวณไร่อ้อย นายลำพอง ถึงบริเวณคลอง มอ.พิวจราจร กว้าง 6 เมตร ระยะทางยาวประมาณ 1,150 เมตรหนา 0.15 เมตร	-	-	3,795,000	มีถนน คสล. เพิ่มขึ้น 1 เส้น ระยะทางยาว 1,150 เมตร	ประชาชนได้ใช้ถนนที่ได้มาตรฐานในการสัญจรไปมาได้อย่างสะดวกและปลอดภัย	กองช่าง **
522	โครงการลาดยาง จากวัดบ่อสำราญ ถึงสามแยกหนองसानแตร หมู่ 4 ตำบลทะเลบกและหมู่ 5 เชื่อมต่อกับ	1.เพื่อลดมลพิษภาวะฝุ่นละออง 2.เพื่อการจราจรที่สะดวก 3.เพื่อเป็นเส้นทางแบ่งระหว่าง	กว้าง 12 เมตร ระยะทางประมาณ 2,000 เมตร	-	-	2,000,000	มีถนนลาดยาง เพิ่มขึ้น 1 เส้น	ได้ถนนลาดยางที่กว้าง 12 เมตร เพื่อใช้เป็นเส้นทางในการ	กองช่าง **

	ตำบลทัพหลวง อำเภอหนองหญ้าไซ	อ.หนองหญ้าไซ กับ อ.ดอนเจดีย์ 4.เพื่อให้นักเรียนเดินทางไป โรงเรียนอย่างสะดวก					ยาว 2,000 เมตร	สัญญาที่สะดวกสบาย ต่อชุมชนที่ดีขึ้น	
ที่	โครงการ	วัตถุประสงค์	เป้าหมาย (ผลผลิตของโครงการ)	งบประมาณและที่มา			ตัวชี้วัด (KPI)	ผลลัพธ์ที่คาดว่าจะ ได้รับ	หน่วยงานที่ รับผิดชอบ
				2558 (บาท)	2559 (บาท)	2560 (บาท)			
523	โครงการลาดยาง จากบ่อสำราญ ถึง สี่แยกบ้านหนองขวาง ตำบลทัพหลวง อำเภอหนองหญ้าไซ เชื่อมต่อกับตำบลทัพหลวงและตำบล หนองราชวัตร	1.เพื่อลดมลภาวะฝุ่นละออง 2.เพื่อการจราจรที่สะดวก 3.เพื่อเป็นเส้นทางแบ่งระหว่าง หมู่ 6 ต.หนองราชวัตร กับหมู่ 5 ตำบลทัพหลวง และหมู่ 9 ตำบล หนองหญ้าไซ และหมู่ 10 ตำบล หนองหญ้าไซ	กว้าง 12 เมตร ระยะทาง ประมาณ 6,000 เมตร	-	-	2,000,000	มีถนนลาดยาง เพิ่มขึ้น 1 เส้น ยาว 6,000 เมตร	ได้ถนนลาดยางที่ กว้าง 12 เมตร เพื่อใช้ เป็นเส้นทางในการ สัญจรที่สะดวกสบาย ต่อชุมชนที่ดีขึ้น	กองช่าง **
524	โครงการก่อสร้างถนน คสล.สาย บัลลังก์ - หนองเต่าทอง ถึงเขตติดต่อ หมู่ 1 ต.หนองราชวัตร ของตำบล หนองหญ้าไซ อำเภอหนองหญ้าไซ	เพื่อยกระดับมาตรฐานของถนน ให้มีคุณภาพดียิ่งขึ้น	จำนวน 1 สาย กว้าง 6 เมตร ยาว 1,990 เมตร	-	-	6,294,000	มีถนน คสล. เพิ่มขึ้น 1 เส้น ยาว 1,990 เมตร	ครุฑเรือนได้รับความ สะดวกรวดเร็วในการ เดินทาง	กองช่าง **
525	โครงการก่อสร้างถนน คสล.สาย หนองกระทุ่ม - หนองเต่าทอง ถึงเขต ติดต่อ หมู่ 1 ตำบลหนองราชวัตร ตำบลหนองหญ้าไซ อ.หนองหญ้าไซ	เพื่อยกระดับมาตรฐานของถนน ให้มีคุณภาพดียิ่งขึ้น	จำนวน 1 สาย กว้าง 6 เมตร ยาว 1,600 เมตร	-	5,082,000	-	มีถนน คสล. เพิ่มขึ้น 1 เส้น ยาว 1,600	ครุฑเรือนได้รับความ สะดวกรวดเร็วในการ เดินทาง	กองช่าง **

ที่	โครงการ	วัตถุประสงค์	เป้าหมาย (ผลผลิตของโครงการ)	งบประมาณและที่มา			ตัวชี้วัด (KPI)	ผลลัพธ์ที่คาดว่าจะได้รับ	หน่วยงานที่ รับผิดชอบ
				2558	2559	2560			
				(บาท)	(บาท)	(บาท)			
526	โครงการก่อสร้างถนนลาดยางคัน คลองชลประทาน หมู่ 6 ตำบล หนองหญ้าไซ ถึงเขตติดต่อตำบล หนองโพธิ์ ตำบลหนองหญ้าไซ อำเภอหนองหญ้าไซ	เพื่อยกระดับมาตรฐานของถนน ให้มีคุณภาพดียิ่งขึ้น	จำนวน 1 สาย กว้าง 6 เมตร ยาว 2,000 เมตร	-	4,400,000	-	ถนนลาด ยาง เพิ่มขึ้น 1 เส้น ยาว 2,000 เมตร	ครัวเรือนได้รับความ สะดวกรวดเร็วในการ เดินทาง	กองช่าง **
527	โครงการก่อสร้างถนน คสล. จากฝาย บ้านดอนกระเบื้อง ถึงถนนลาดยาง หมู่ 6 ตำบลทัพหลวง ของตำบล หนองหญ้าไซ อำเภอหนองหญ้าไซ	เพื่อยกระดับมาตรฐานของถนน ให้มีคุณภาพดียิ่งขึ้น	จำนวน 1 สาย กว้าง 6 เมตร ยาว 3,500 เมตร	-	11,093,000	-	มีถนน คสล. เพิ่มขึ้น 1 เส้น ยาว 3,500 เมตร	ครัวเรือนได้รับความ สะดวกรวดเร็วในการ เดินทาง	กองช่าง **
528	โครงการซ่อมเสริมผิวทางด้วยAsphalt Concrete บริเวณหมู่ที่ 9,3,4 ต.วังยาง (ถนนสายตาลขี้พลู - บรไรโดทอง) เชื่อมต่อ ต.ดอนมะสังข์ อ.เมือง	เพื่อเป็นเส้นทางคมนาคมที่สะดวก และการขนส่งพืชผลการเกษตร ของราษฎรออกสู่ตลาดทั้งเป็นการ เชื่อมตีระหว่างตำบล	ผิวจราจรกว้าง 6 เมตร ระยะทาง 4,555 เมตร	1,979,000	-	-	ระยะทาง ถนนที่ได้รับ การซ่อมเสริม ผิวทางระยะ ทาง 4,555 เมตร	ประชาชนในตำบล และประชาชนใน พื้นที่ใกล้เคียงมี ความสะดวกใน การเดินทาง	อบจ. สุพรรณบุรี
529	โครงการก่อสร้างถนน คสล. จาก	เพื่อยกระดับมาตรฐานของถนน	จำนวน 1 สาย	-	-	4,840,000	มีถนน คสล.	ครัวเรือนได้รับความ	กองช่าง

	สะพานคอนกรีตโค้ง ถึงถนนลาดยาง หนองกระอิฐ ตำบลหนองหญ้าไซ อำเภอหนองหญ้าไซ	ให้มีคุณภาพดียิ่งขึ้น	กว้าง 6 เมตร ยาว 2,200 เมตร				เพิ่มขึ้น 1 เส้น ยาว 2,200 เมตร	สะดวกรวดเร็วในการ เดินทาง	**
ที่	โครงการ	วัตถุประสงค์	เป้าหมาย (ผลผลิตของโครงการ)	งบประมาณและที่มา			ตัวชี้วัด (KPI)	ผลลัพธ์ที่คาดว่าจะ ได้รับ	หน่วยงานที่ รับผิดชอบ
				2558 (บาท)	2559 (บาท)	2560 (บาท)			
530	โครงการก่อสร้าง ลาดยางจากสี่แยก หนองกวาง ถึงเขตติดต่อ ตำบล ทัพหลวง ตำบลหนองหญ้าไซ อำเภอหนองหญ้าไซ	เพื่อยกระดับมาตรฐานของถนน ให้มีคุณภาพดียิ่งขึ้น	จำนวน 1 สาย กว้าง 6 เมตร ยาว 2,200 เมตร	-	7,260,000	-	มีถนนลาด ยางเพิ่มขึ้น 1 เส้น ยาว 2,200 เมตร	ครัวเรือนได้รับความ สะดวกรวดเร็วในการ เดินทาง	กองช่าง **
531	โครงการก่อสร้างถนนดินพร้อมลงหิน คลุก จากบ้านนายวิเศษ จันทร์เสวก ถึงเขตติดต่อ หมู่ 9 ตำบลทัพหลวง ตำบลหนองหญ้าไซ อ.หนองหญ้าไซ	เพื่อยกระดับมาตรฐานของถนน ให้มีคุณภาพดียิ่งขึ้น	จำนวน 1 สาย กว้าง 8 เมตร ยาว 2,000 เมตร	-	-	2,703,000	มีถนนดิน เพิ่มขึ้น 1 เส้น ยาว 2,000 เมตร	ครัวเรือนได้รับความ สะดวกรวดเร็วในการ เดินทาง	กองช่าง **
532	โครงการก่อสร้างถนนลาดยางจาก หลังป้อม ปตท.หมู่ที่ 13 เชื่อมต่อ ตำบลหนองราชวัตร และตำบล หนองหญ้าไซ อำเภอหนองหญ้าไซ	เพื่อยกระดับมาตรฐานของถนน ให้มีคุณภาพดียิ่งขึ้น	จำนวน 1 สาย กว้าง 6 เมตร ยาว 5,000 เมตร	-	11,000,000	-	มีถนนลาด ยางเพิ่มขึ้น 1 เส้น ยาว 5,000 เมตร	ครัวเรือนได้รับความ สะดวกรวดเร็วในการ เดินทาง	กองช่าง **

ที่	โครงการ	วัตถุประสงค์	เป้าหมาย (ผลผลิตของโครงการ)	งบประมาณและที่มา			ตัวชี้วัด (KPI)	ผลลัพธ์ที่คาดว่าจะได้รับ	หน่วยงานที่ รับผิดชอบ
				2558 (บาท)	2559 (บาท)	2560 (บาท)			
533	โครงการซ่อมสร้างถนนหมู่ 4 บ้านริ้ว ห้วยพรอด ต.ดอนมะสังข์ โดยแอสฟัลท์ติกคอนกรีตจากแยก ทางหลวงแผ่นดินหมายเลข 3451 (บ้านลาดตาล-บ้านโคกโคเต่า) ถึงถนนลาดยาง สพ. 4079	เพื่อใช้เป็นเส้นทางในการคมนาคม สัญจรของประชาชนระหว่าง ต.ดอนมะสังข์ และตำบลดอนตาล	ขนาดผิวจราจรกว้าง 6 เมตร หนา 5 เซนติเมตร ระยะทาง ยาว 795 เมตร	-	2,050,000	-	ระยะทาง ถนนที่ได้รับ การซ่อมเสริม ผิวทางระยะ ทาง 795 เมตร	ประชาชนได้รับความ สะดวกในการใช้ เส้นทางจราจรและ สามารถลดค่า ใช้จ่ายในการ เดินทางไปมา หาสู่กันได้	อบจ. สุพรรณบุรี
534	โครงการก่อสร้างถนนเพื่อการเกษตร (หมู่ที่ 11) ตำบลหนองโพธิ์ อำเภอนอง หนองหญ้าไซ	เพื่อให้มีเส้นทางคมนาคมที่ สะดวก	เริ่มจากถนนลาดยาง สายหนองหญ้าไซ - สามัคคีธรรม บริเวณสำนักงาน มิตรผล เขต 4 ตำบลหนองหญ้าไซ ถึงบริเวณสะพานคอนกรีต บ้านหนองจิกยาว หมู่ 2 ตำบลหนองโพธิ์ กว้าง 6 เมตรยาว 800 เมตร	-	-	2,100,000	มีถนนเพิ่มขึ้น 1 เส้น ระยะ ทางยาว 800 เมตร	ประชาชนสามารถใช้ เส้นทางคมนาคมได้ อย่างสะดวก	กองช่าง **

535	โครงการก่อสร้างถนนลาดยาง (ต.หนองโพธิ์ - ตำบลแจรงาม)	เพื่อให้มีเส้นทางคมนาคมที่ สะดวก	จากหมู่ที่ 6 ตำบลหนองโพธิ์ ถึงหมู่ที่ 2 ตำบลแจรงาม กว้าง 6 เมตร ยาว 9,800 เมตร	-	25,480,000	-	มีถนนลาด ยางเพิ่มขึ้น 1 เส้น ยาว 9,800 เมตร	ประชาชนสามารถใช้ เส้นทางคมนาคมได้ อย่างสะดวก	กองช่าง **
ที่	โครงการ	วัตถุประสงค์	เป้าหมาย (ผลผลิตของโครงการ)	งบประมาณและที่มา			ตัวชี้วัด (KPI)	ผลลัพธ์ที่คาดว่าจะ ได้รับ	หน่วยงานที่ รับผิดชอบ
				2558 (บาท)	2559 (บาท)	2560 (บาท)			
536	โครงการก่อสร้างถนนหินคลุกคั่น คลองชลประทาน 8 ซ้าย ต.กระเสียว อำเภอสามชุก เชื่อมต่อกับตำบล หนองสะเดา อำเภอสามชุก	เพื่ออำนวยความสะดวกในการ สัญจรไปมา ของประชาชน	กว้าง 6 เมตร ยาว 5,300 เมตร	-	-	1,620,000	มีถนนหินคลุก เพิ่มขึ้น 1 เส้น ยาว 5,300 เมตร	ประชาชนได้ใช้ ประโยชน์ในการ สัญจรไปมาจาก หมู่ที่ 2 ต.หนองสะเดา ถึงหมู่ที่ 9 ตำบลกระเสียว	กองช่าง **
537	โครงการก่อสร้างถนน คสล.บริเวณ ริมบึงวังพลับ หมู่ 5 ตำบลมดแดง เชื่อมต่อ ถึงเขตติดต่อ หมู่ 4 ตำบลโพธิ์พระยา	เพื่อการคมนาคมที่สะดวกและ รวดเร็วขึ้น	ถนนกว้าง 6 เมตร ยาว 2,800 เมตร	-	-	2,000,000	มีถนนคสล. เพิ่มขึ้น 1 เส้น ยาว 2,800 เมตร	การคมนาคมสะดวก และรวดเร็วขึ้น	กองช่าง **
538	โครงการก่อสร้างถนนลาดยางแอส ฟัลติกคอนกรีต ภายในหมู่บ้าน หมู่ 8 ตำบลวังลึก เริ่มต้นจากบริเวณถนน	เพื่อให้ประชาชนได้รับความ สะดวกในการคมนาคม	ขนาดผิวจราจรกว้าง 6 เมตร ยาว 4,000 เมตร หนา 0.05 เมตร	-	8,929,900	-	มีถนนลาด ยางเพิ่มขึ้น 1 เส้น ยาว	ประชาชนได้รับความ สะดวกในการคมนาคม	กองช่าง **

	ลาดยางเดิม หมู่ที่ 1 ตำบลย่านยาว ถึงบริเวณประตูน้ำ ท่ากระพี หมู่ 9 เชื่อมต่อระหว่าง ตำบลย่านยาว และตำบลวังลึก อำเภอสามชุก						4,000 เมตร		
ที่	โครงการ	วัตถุประสงค์	เป้าหมาย (ผลผลิตของโครงการ)	งบประมาณและที่มา			ตัวชี้วัด (KPI)	ผลลัพธ์ที่คาดว่าจะได้รับ	หน่วยงานที่ รับผิดชอบ
				2558 (บาท)	2559 (บาท)	2560 (บาท)			
539	ก่อสร้างถนนลาดยาง หมู่ที่ 6 เริ่มจาก บริเวณบ้านนายดาว ชวัญงาม ถึง บริเวณสี่แยกตาसान เป็นเส้นทาง เชื่อมต่อระหว่าง ต.หนองขาม กับ ต.หนองปลิง อ.หนองหญ้าไซ	เพื่อให้ประชาชนได้มีถนนที่มี คุณภาพและสะดวกในการ คมนาคมขนส่ง	ผิวจราจรกว้าง 7 เมตร ระยะทางยาว 2,000 เมตร	-	3,850,000	-	มีถนนลาด ยางเพิ่มขึ้น 1 เส้น ยาว 2,000 เมตร	ประชาชนในเขตตำบล ทัพหลวงและตำบล หนองหญ้าไซได้รับ ความสะดวกใน การเดินทาง	กองช่าง ***
540	โครงการก่อสร้างถนน คสล.หมู่ 7 บริเวณคันคลองชลประทาน ถึงบริเวณ เขตติดต่อหมู่ 6 ตำบลโพธิ์พระยา เชื่อมต่อบ้านมดแดง	เพื่อการคมนาคมที่สะดวกและ รวดเร็วขึ้น	ถนนกว้าง 6 เมตร ยาว 1,100 เมตร	-	-	2,000,000	มีถนน คสล. เพิ่มขึ้น 1 เส้น ยาว 1,100 เมตร	การคมนาคมสะดวก และรวดเร็วขึ้น	กองช่าง **
541	โครงการก่อสร้างถนน คสล. หมู่ที่ 2 ,3,6 ถนนสายคลองส่งน้ำชลประทาน	เพื่อการคมนาคมที่สะดวกและ รวดเร็วขึ้น	ถนนกว้าง 6 เมตร ยาว 2,200 เมตร หนา 0.15	-	-	8,580,000	มีถนน คสล. เพิ่มขึ้น	การคมนาคมสะดวก และรวดเร็วขึ้น	กองช่าง **

	ระหว่างบริเวณสะพานคอนกรีต หมู่ 2 ตำบลมดแดง ถึงบริเวณเขตติดต่อหมู่ 1 ตำบลบ้านกร่าง เชื่อมต่อระหว่างตำบลมดแดงกับตำบลบ้านกร่าง อำเภอศรีประจันต์		เมตร				1 เส้น ยาว 2,200 เมตร		
ที่	โครงการ	วัตถุประสงค์	เป้าหมาย (ผลผลิตของโครงการ)	งบประมาณและที่มา			ตัวชี้วัด (KPI)	ผลลัพธ์ที่คาดว่าจะได้รับ	หน่วยงานที่รับผิดชอบ
				2558 (บาท)	2559 (บาท)	2560 (บาท)			
542	โครงการก่อสร้างสะพาน คสล. หมู่ที่ 9 เริ่มจากบริเวณที่ดินนางสุวรรณา รอดยอดสร้อย ถึงบริเวณหมู่ที่ 3 ต.ด่านช้าง อ.ด่านช้าง เป็นเส้นทางระหว่าง ต.หนองขาม อ.หนองหญ้าไซ กับ ต.ด่านช้าง อ.ด่านช้าง	เพื่อให้ประชาชนได้มีสะพานที่มีคุณภาพและสะดวกในการคมนาคมขนส่ง	ผิวจราจรกว้าง 5 เมตร ระยะทางยาว 60 เมตร	-	-	4,500,000	มีสะพาน คสล. เพิ่มขึ้น 1 เส้น ยาว 60 เมตร	ประชาชนในเขตตำบลหนองขามและตำบลหนองหญ้าไซได้รับความสะดวกในการเดินทาง	กองช่าง ***
543	โครงการก่อสร้างลาดยางแบบ CAPE SEAL หมู่ที่ 2 , หมู่ที่ 9 จากบริเวณสะพาน คสล. บ้านนายสว่าง มั่นเพชร หมู่ที่ 2 ถึงบริเวณสะพาน คสล. ที่นางนางดวงสมร แคนเพชร หมู่ที่ 9	เพื่อจ่ายเป็นก่อสร้างถนนลาดยางผิวจราจร CAPE SEAL	ผิวจราจรกว้าง 6.00 ม. ระยะทาง ยาว 2,300 เมตร คิดเป็นพื้นที่ไม่น้อยกว่า 13,800 ตร.ม.	9,660,000	-	-	มีถนนลาดยางเพิ่มขึ้น 1 เส้น ยาว 2,300 เมตร	ประชาชนมีเส้นทางคมนาคมที่ดีขึ้น	กองช่าง

544	ตำบลบ้านดอนอำเภออุทุมพร โครงการก่อสร้างถนน คสล. หมู่ ที่ 6 สายคันคลองทิ้งน้ำ ทุ่งนาป่ามดแดง คลอง ร.1 ซ้าย 2 ฝั่ง(ฝั่งตะวันออก) เริ่มจากเขตติดต่อเชื่อม ต.บ้านกร่าง หมู่ที่ 6 ผ่านตำบลบางงามไปบรรจบ เขตตำบลมดแดง หมู่ที่ 4	เพื่อการคมนาคมที่สะดวกและ รวดเร็วขึ้น	ระยะทางยาว 2,750 เมตร กว้าง 6 เมตร	-	-	9,000,000	มีถนน คสล. เพิ่มขึ้น 1 เส้น ยาว 6 เมตร	การคมนาคมสะดวก และรวดเร็วขึ้น	กองช่าง **
ที่	โครงการ	วัตถุประสงค์	เป้าหมาย (ผลผลิตของโครงการ)	งบประมาณและที่มา			ตัวชี้วัด (KPI)	ผลลัพธ์ที่คาดว่าจะ ได้รับ	หน่วยงานที่ รับผิดชอบ
				2558 (บาท)	2559 (บาท)	2560 (บาท)			
545	โครงการก่อสร้างเสริมขยายถนนดิน พร้อมลงหินคลุกผิวจราจรบดอัดแน่น คันคลองระบายน้ำสายใหญ่ จระเข้ สามพันจากตำบลยูงทะเลาย ถึง ตำบลจรเข้สามพัน(ฝั่งซ้าย) ของตำบลยูงทะเลาย อำเภออุทุมพร	1.เพื่อพัฒนาเส้นทางสายหลัก ในการเชื่อมโยงการคมนาคม ระหว่างตำบล 2.เพื่อให้เกษตรกรใช้เป็นเส้นทางใน การขนส่งผลผลิตทางการเกษตร 3.เพื่อเป็นการปรับปรุงภูมิทัศน์ บริเวณคันคลอง	ผิวจราจรกว้าง 8 เมตร ระยะทางยาว 4,000 เมตร	-	6,500,000	-	ระยะทาง ถนนที่ได้รับ การขยาย ถนนดิน ระยะทาง 4,000 เมตร	ทางสัญจรที่เชื่อมต่อ การเดินทางไปอำเภอ อุทุมพรสะดวกปลอดภัย ประหยัดเวลา	กองช่าง **
546	โครงการก่อสร้างถนนลาดยาง แอส ฟัลต์ติกคอนกรีตคันคลองส่งน้ำ5L-2L จากตำบลยูงทะเลายถึง ต.บ้านดอน ของตำบลยูงทะเลาย อำเภออุทุมพร	1.เพื่อพัฒนาเส้นทางคมนาคม ให้ได้มาตรฐาน 2.เพื่อให้ประชาชนใช้เป็นเส้นทาง ในการเดินทางไปมาหาสู่กันและ การเดินทางไปประกอบอาชีพ 3.เพื่อให้การขนส่งผลผลิตทาง	ผิวจราจรกว้าง 6 เมตร ระยะทาง 2,500 เมตร	-	-	5,000,000	มีถนนลาด ยาง เพิ่มขึ้น 1 เส้น ยาว 2,500 เมตร	การคมนาคมสะดวก และรวดเร็วขึ้น	กองช่าง **

547	โครงการก่อสร้างถนน คสล. สายคันคลองทิ้งน้ำ ทุ่งหลวง - นาพุทรา (คลอง ร.2 ซ้าย 2 ฝั่ง) (ฝั่งตะวันออก) เริ่มจากหมู่ 6 บ้านทุ่งหลวง ต.บางงาม เชื่อมต่อกับคันคลองระบายน้ำทิ้งไปบรรจบเขตติดต่อตำบลมดแดง	การเกษตรเป็นไปอย่างมีประสิทธิภาพ	เพื่อการคมนาคมที่สะดวกและรวดเร็วขึ้น	ระยะทางยาว 3,400 เมตร กว้าง 6 เมตร หนา 0.15 เมตร	-	10,000,000	-	มีถนน คสล. เพิ่มขึ้น 1 เส้น ระยะทางยาว 3,400 เมตร	การคมนาคมสะดวกและรวดเร็วขึ้น	กองช่าง **
ที่	โครงการ	วัตถุประสงค์	เป้าหมาย (ผลผลิตของโครงการ)	งบประมาณและที่มา			ตัวชี้วัด (KPI)	ผลลัพธ์ที่คาดว่าจะได้รับ	หน่วยงานที่รับผิดชอบ	
				2558 (บาท)	2559 (บาท)	2560 (บาท)				
548	โครงการก่อสร้างถนน คสล.สายเลียบบคันคลองส่งน้ำชลประทาน 1 ขวา สายสะพานตาแล - ไรรด เริ่มจากสะพานตาแล หมู่ 3 บ้านทุ่งขโมย ตำบลบางงาม ไปตามคันคลองส่งน้ำชลประทาน 1 ขวา (ฝั่งตะวันตก)ไปเชื่อมต่อกับตำบลไรรด หมู่ 6 ของตำบลบางงาม อำเภอศรีประจันต์	เพื่อการคมนาคมที่สะดวกและรวดเร็วขึ้น	ระยะทางยาว 2,700 เมตร กว้าง 6 เมตร หนา 0.15 เมตร	-	-	8,424,000	มีถนน คสล. เพิ่มขึ้น 1 เส้น ระยะทางยาว 2,700 เมตร	การคมนาคมสะดวกและรวดเร็วขึ้น	กองช่าง **	
549	โครงการก่อสร้างถนนลาดยางแอสฟัลต์ติก หมู่ 18 เชื่อมต่อกับตำบลดอนคาและตำบลศาลาขาว	เพื่อให้ประชาชนมีถนนที่สัญจรไปมาที่มาตรฐาน	ถนนกว้าง 6 ม. ยาว 2,500 เมตร	-	2,999,000	-	มีถนนลาดยาง เพิ่มขึ้น 1 เส้น ยาว 2,500 เมตร	ประชาชน ต. ดอนคา และ ต.ศาลาขาว ได้รับประโยชน์ในการใช้เส้นทาง	กองช่าง **	

550	ก่อสร้างถนนลาดยางจากหลังป้อม ปตท. หมู่ที่ 13 ต.หนองหญ้าไซ ถึงเขตติดต่อ หมู่ที่ 5 ต.หนองราชวัตร อ.หนองหญ้าไซ	เพื่อให้ประชาชนได้มีถนนที่มี คุณภาพและสะดวกในการ คมนาคมขนส่ง	ผิวจราจรกว้าง 6 เมตร ระยะทางยาว 5,000 เมตร	-	-	12,500,000	มีถนนลาด ยาง เพิ่มขึ้น 1 เส้น ยาว 5,000 เมตร	ประชาชนในเขตตำบล ทัพหลวงและตำบล หนองหญ้าไซได้รับ ความสะดวกใน การเดินทาง	กองช่าง ***
ที่	โครงการ	วัตถุประสงค์	เป้าหมาย (ผลผลิตของโครงการ)	งบประมาณและที่มา			ตัวชี้วัด (KPI)	ผลลัพธ์ที่คาดว่าจะ ได้รับ	หน่วยงานที่ รับผิดชอบ
				2558 (บาท)	2559 (บาท)	2560 (บาท)			
551	โครงการก่อสร้างถนนลาดยาง แอสฟัลท์ติก หมู่ที่ 9 เชื่อมต่อกับ ตำบลดอนคา และตำบลหนองโอง	เพื่อให้ประชาชนมีถนนที่สัญจร ไปมาที่มาตรฐาน	ถนนกว้าง 6 เมตรยาว 1,800 เมตร	-	2,580,000	-	มีถนนลาด ยาง เพิ่มขึ้น 1 เส้น ยาว 1,800 เมตร	ประชาชน ต.ดอนคา และตำบลหนองโอง มีถนนที่ได้มาตรฐาน สัญจรสะดวกมากขึ้น	กองช่าง **
552	โครงการก่อสร้างถนนลาดยางแอส ฟัลท์ติก หมู่ 10 ตำบลดอนคา เชื่อม ต่อระหว่างตำบลพลับพลาไชย	เพื่อให้ประชาชนมีถนนที่สัญจร ไปมาที่มาตรฐาน	ถนนกว้าง 6 เมตร ยาว 4,000 เมตร	-	-	2,856,000	มีถนนลาด ยาง เพิ่มขึ้น 1 เส้น ยาว 4,000 เมตร	ประชาชน ต.ดอนคา และ ต.พลับพลาไชย ได้รับประโยชน์ในการ ใช้เส้นทาง	กองช่าง **
553	โครงการก่อสร้างถนนลาดยาง หมู่ 2 บ้านดอนยายก่อย เชื่อมเขตติดต่อ	เพื่อให้ประชาชนในหมู่บ้านได้มี ถนนสำหรับการคมนาคม	ระยะทาง 1.5 กม.ขนาดกว้าง 6 เมตร ในเขตพื้นที่ตำบล	-	3,760,000	-	มีถนนลาด ยาง เพิ่มขึ้น	การคมนาคมที่สะดวก และรวดเร็วภายในหมู่	กองช่าง **

	ตำบลหนองบ่อ กับตำบลสระพังลาน	ได้อย่างสะดวกรวดเร็ว	สระพังลาน และเขตติดต่อ ตำบลหนองบ่อ				1 เส้น ระยะทาง 1.5 กม.	บ้าน	
554	โครงการก่อสร้างถนนลาดยาง หมู่ 9 บ้านสุวรรณวัฒน์ เชื่อมเขตติดต่อ ตำบลหนองบ่อ กับตำบลสระพังลาน	เพื่อให้ประชาชนในหมู่บ้านได้มี ถนนสำหรับใช้ในการคมนาคม ได้อย่างสะดวกรวดเร็ว	ระยะทาง 2.5 กม. ขนาดกว้าง 6 เมตร ในเขต พื้นที่ ต.สระพังลาน และ เขตติดต่อ ตำบลหนองบ่อ	-	-	5,000,000	มีถนนลาด ยาง เพิ่มขึ้น 1 เส้น ระยะทาง 2.5 กม.	การคมนาคมที่สะดวก และรวดเร็วภายในหมู่ บ้าน	กองช่าง **
ที่	โครงการ	วัตถุประสงค์	เป้าหมาย (ผลผลิตของโครงการ)	งบประมาณและที่มา			ตัวชี้วัด (KPI)	ผลลัพธ์ที่คาดว่าจะ ได้รับ	หน่วยงานที่ รับผิดชอบ
				2558 (บาท)	2559 (บาท)	2560 (บาท)			
555	ลงหินคลุกซ่อมแซมถนนภายใน หมู่บ้านบางคาง หมู่ที่ 7 ต.บางพลับ อ.สองพี่น้องเชื่อมต่อ ต.วัดโบสถ์ อ.บางปลาหมอเริ่มจากจุดเชื่อมต่อถนน ทางหลวงหมายเลข 3260 - เขตหมู่บ้าน	เพื่อให้ประชาชนได้รับความสะดวก ในการสัญจรและขนส่ง	กว้าง 4 เมตร ยาว 2,930 ม.	490,000	-	-	ระยะทาง ถนนที่ได้รับ การซ่อมแซม ยาว 2,930 เมตร	ประชาชนในตำบล และในพื้นที่ใกล้เคียง มีการติดต่อและ สื่อสารได้สะดวก รวดเร็วขึ้น	อบจ. สุพรรณบุรี
556	โครงการก่อสร้างถนนลาดยาง แอสฟัลต์ติกคอนกรีต คันคลองส่งน้ำ 5L-5L-2Lจากตำบลจรเข้สาพพัน เชื่อม ผ่านตำบลยั้งทะลายถึง	1.เพื่อยกระดับคุณภาพชีวิตของ ประชาชน 2.เพื่อขนส่งผลผลิตทางการ เกษตร	ผิวจราจรกว้าง 6 เมตร ระยะทาง 2,500 เมตร	-	-	5,000,000	มีถนนลาด ยาง เพิ่มขึ้น 1 เส้น ระยะทาง	การคมนาคมสะดวก และรวดเร็วขึ้น	กองช่าง **

557	ตำบลบ้านดอนของตำบลยู้งทะเลาย อำเภออุทุมพร	1. เพื่อยกระดับคุณภาพชีวิตของ ประชาชน 2. เพื่อขนส่งผลผลิตทางการ เกษตร	ผิวจราจรกว้าง 6 เมตร ระยะทาง 2,000 เมตร	-	4,000,000	-	2,500 เมตร มีถนนลาด ยาง เพิ่มขึ้น 1 เส้น ระยะทาง 2,000 เมตร	การคมนาคมสะดวก และรวดเร็วขึ้น	กองช่าง **
558	โครงการก่อสร้างถนนลาดยางแอส ฟัลท์ติก หมู่ที่ 10 เชื่อมต่อ ต.ดอนคา และ ต. พลับพลาไชย อำเภออุทุมพร ของตำบลดอนคา อำเภออุทุมพร	เพื่อประชาชนมีถนนที่สัญจรไปมา ที่มาตรฐาน	กว้าง 6 เมตร ยาว 4,000 เมตร	-	1,816,000	-	มีถนนลาด ยาง เพิ่มขึ้น 1 เส้น ระยะทาง 4,000 เมตร	ประชาชน ต.ดอนคา และ ต.พลับพลาไชย ได้รับประโยชน์ในการ ใช้เส้นทาง	กองช่าง **
ที่	โครงการ	วัตถุประสงค์	เป้าหมาย (ผลผลิตของโครงการ)	งบประมาณและที่มา			ตัวชี้วัด (KPI)	ผลลัพธ์ที่คาดว่าจะ ได้รับ	หน่วยงานที่ รับผิดชอบ
				2558 (บาท)	2559 (บาท)	2560 (บาท)			
559	โครงการก่อสร้างถนนลาดยาง แอสฟัลท์ติก หมู่ที่ 18 ตำบลดอนคา เชื่อมต่อตำบลศาลาขาว อำเภออุทุมพร ของตำบลดอนคา อำเภออุทุมพร	เพื่อประชาชนมีถนนที่สัญจรไปมา ที่มาตรฐาน	กว้าง 6 เมตร ยาว 2,500 เมตร	-	-	2,999,000	มีถนนลาด ยาง เพิ่มขึ้น 1 เส้น ระยะทาง 2,500 เมตร	ประชาชน ต.ดอนคา และตำบลศาลาขาว ได้รับประโยชน์ในการ ใช้เส้นทาง	กองช่าง **
560	ปรับปรุงคันคลองโดยเทคอนกรีต เสริมเหล็กหมู่ที่ 2 บ้านหนองเพียร สายเลียบคันคลองที่น้ำทุ่งหลวง พี่น้อง)ฝั่งซ้าย เริ่มจากหมู่ที่ 4	เพื่อให้ประชาชนในพื้นที่ได้มีถนน สำหรับใช้ในการคมนาคมได้อย่าง สะดวก รวดเร็ว	กว้าง 5 เมตร หนา 0.15 เมตรยาว 1,220 เมตร	2,795,000	-	-	ระยะทาง ถนนที่ได้รับ การปรับปรุง ยาว 1,220	ประชาชนได้รับความ สะดวกในการสัญจร	อบจ. สุพรรณบุรี

	ต.มดแดงถึงเขต หมู่ 2,6 ต.บางงาม อ.ศรีประจันต์						เมตร		
561	โครงการก่อสร้างถนนหินคลุกบดอัด หมู่ที่ 10 เทศบาลตำบลท่าเสด็จเชื่อมต่อกับตำบลดอนคา ของตำบลดอนคา	เพื่อประชาชนมีถนนที่สัญจรไปมาที่มาตรฐาน	ถนนกว้าง 6 เมตร ยาว1,500 เมตร	1,985,000	-	-	มีถนนลงหินคลุกเพิ่มขึ้น 1 เส้น ระยะทาง 1,500 เมตร	ประชาชนมีเส้นทางขนส่งผลผลิตทางการเกษตรที่สะดวก	กองช่าง **
562	โครงการก่อสร้างถนนลาดยางแอสฟัลท์ติก หมู่ 9 ตำบลดอนคา เชื่อมต่อตำบลหนองโอง ของตำบลดอนคา อำเภออุทุมพร	เพื่อประชาชนมีถนนที่สัญจรไปมาที่มาตรฐาน	ถนนกว้าง 6 เมตร ยาว 1,800 เมตร	-	2,580,000	-	มีถนนลาดยาง เพิ่มขึ้น 1 เส้น ระยะทาง 1,800 เมตร	ประชาชน ต.ดอนคา และตำบลหนองโอง มีถนนที่ได้มาตรฐานสัญจรสะดวกมากขึ้น	กองช่าง **
ที่	โครงการ	วัตถุประสงค์	เป้าหมาย (ผลผลิตของโครงการ)	งบประมาณและที่มา			ตัวชี้วัด (KPI)	ผลลัพธ์ที่คาดว่าจะได้รับ	หน่วยงานที่รับผิดชอบ
				2558 (บาท)	2559 (บาท)	2560 (บาท)			
563	โครงการก่อสร้างสะพานข้ามแม่น้ำท่าจีนวัดชีปะขาว หมู่ 2 ต.บ้านแหลมเชื่อมต่อกับ หมู่ 3 ตำบลตะค่า อำเภอบางปลาม้า	เพื่อให้ประชาชนได้รับความสะดวกในการสัญจรไปมาเพื่อสืบสานประเพณีและวัฒนธรรมอันดีงาม ระหว่างสองตำบล	ก่อสร้างสะพาน คสล. กว้าง 9 เมตร ยาว 150 เมตร พร้อมทางเดินเท้าและทางเชิงลาดทั้งสองฝั่ง	-	-	20,000,000	มีสะพานเพิ่มขึ้น 1 แห่ง ยาว 150 เมตร	ประชาชนได้รับความสะดวกในการสัญจรไปมา ,ประชาชนทั้งสองตำบลได้ร่วมแลกเปลี่ยนและสืบสานประเพณีวัฒนธรรมต่อกัน	กองช่าง **

564	โครงการก่อสร้างสะพานข้ามคลอง หมู่ 8 ตำบลวัดโบสถ์ อ.บางปลาม้า เชื่อม ตำบลหัวโพธิ์ อำเภอสองพี่น้อง ของ ตำบลวัดโบสถ์ อำเภอบางปลาม้า	บูรณาการการพัฒนาพื้นที่คาบเกี่ยวเพื่อการจราจรและขนส่งพืชผล	ก่อสร้างสะพาน คสล. หมู่ 8 ตำบลวัดโบสถ์ เชื่อมต่อ หมู่ 10 ตำบลหัวโพธิ์ อำเภอสองพี่น้องยาว50 เมตร ผิวจราจรกว้าง 6 เมตร ทางเท้ากว้างข้างละ 1 เมตร	-	6,000,000	-	มีสะพานเพิ่มขึ้น 1 แห่ง ยาว 50 เมตร	ประชาชนใช้สัญจรและขนส่งพืชผล	กองช่าง **
565	โครงการก่อสร้างสะพาน คสล. หมู่ 7 ตำบลวัดโบสถ์ อำเภอบางปลาม้า เชื่อมต่อ ตำบลบางพลับ อ.สองพี่น้อง ตำบลวัดโบสถ์ อำเภอบางปลาม้า	บูรณาการการพัฒนาพื้นที่คาบเกี่ยวเพื่อการจราจรและขนส่งพืชผล	ก่อสร้างสะพาน คสล.หมู่ 7 ตำบลวัดโบสถ์ เชื่อมหมู่ 5 ตำบลบางพลับ อ.สองพี่น้อง ยาว 50 เมตร ผิวจราจร 6เมตร ทางเท้ากว้างข้างละ 1 เมตร	-	6,000,000	-	มีสะพาน คสล.เพิ่มขึ้น 1 แห่ง ยาว 50 เมตร	ประชาชนใช้สัญจรและขนส่งพืชผล	กองช่าง **
ที่	โครงการ	วัตถุประสงค์	เป้าหมาย (ผลผลิตของโครงการ)	งบประมาณและที่มา			ตัวชี้วัด (KPI)	ผลลัพธ์ที่คาดว่าจะได้รับ	หน่วยงานที่รับผิดชอบ
				2558 (บาท)	2559 (บาท)	2560 (บาท)			
566	โครงการปรับปรุงผิวจราจรถนนลาดยางสายบ้านโคกโพธิ์ -บ้านสาละ เป็นผิวจราจรแบบแอสฟัลท์ติกคอนกรีตเชื่อมต่อ (ถนนในความดูแลของ อบจ.สุพรรณบุรี)ในพื้นที่ หมู่ที่ 2,3 ตำบลกฤษณา อำเภอบางปลาม้า	เพื่อประชาชนได้มีถนนที่มีคุณภาพและสะดวกสบายในการคมนาคมขนส่งพืชผลทางการเกษตรระหว่างตำบลได้สะดวก	ผิวจราจรกว้าง 6 เมตร ยาว 4,000 เมตร	-	-	4,500,000	ระยะทางถนนที่ได้รับการปรับปรุง ยาว 4,000 เมตร	ประชาชนได้รับความสะดวกในการขนส่งพืชผลทางการเกษตรและการเดินทางติดต่อกับตำบลข้างเคียง	กองช่าง **

567	โครงการก่อสร้างถนนลาดยาง (จากบ้านหนองยาว หมู่ 2 - สุดเขตตำบลห้วยขมิ้น หมู่ 13 บ้านหนองพลับ) (เขตเชื่อมต่อตำบลนิคมกระเสียว) ตำบลห้วยขมิ้น อำเภอด่านช้าง	เพื่อให้ประชาชนมีการคมนาคมที่สะดวกสบายมากขึ้น	กว้าง 6 เมตร ยาว 3 กิโลเมตร	-	6,000,000	-	มีถนนลาดยางเพิ่มขึ้น 1 เส้น ระยะทางยาว 3 เมตร	ประชาชนสามารถสัญจรไปมาได้อย่างสะดวกสบายทำให้มีคุณภาพชีวิตที่ดีขึ้น	กองช่าง **
568	โครงการก่อสร้างถนนลาดยาง (จากลาดยางสายกกทาด หมู่ 9 (เดิม)- (เขตเชื่อมต่อตำบลนิคมกระเสียว) ตำบลห้วยขมิ้น อำเภอด่านช้าง	เพื่อให้ประชาชนมีการคมนาคมที่สะดวกสบายมากขึ้น	กว้าง 6 เมตร ยาว 3.7 กิโลเมตร	-	8,000,000	-	มีถนนลาดยางเพิ่มขึ้น 1 เส้น ระยะทางยาว 3.7 กิโลเมตร	ประชาชนมีการคมนาคมที่สะดวกสบายมากขึ้น	กองช่าง **
ที่	โครงการ	วัตถุประสงค์	เป้าหมาย (ผลผลิตของโครงการ)	งบประมาณและที่มา			ตัวชี้วัด (KPI)	ผลลัพธ์ที่คาดว่าจะได้รับ	หน่วยงานที่รับผิดชอบ
				2558 (บาท)	2559 (บาท)	2560 (บาท)			
569	โครงการก่อสร้างถนนลาดยาง หมู่ 9 บ้านเขาโล้น ตำบลวังคัน เชื่อมต่อ หมู่ 3 บ้านหนองอุโลก ตำบลหนองมะค่าโมง อำเภอด่านช้าง	เพื่อให้ประชาชนได้มีเส้นทางสัญจรไปมาได้อย่างสะดวก รวดเร็ว	สายแยกทางหลวง 333 กม.76 กว้าง 9 เมตร ยาว 10 เมตร	-	-	45,000,000	มีถนนลาดยางเพิ่มขึ้น 1 เส้น ระยะทางยาว 10 เมตร	ประชาชนได้รับความสะดวกปลอดภัยในการเดินทาง	กองช่าง **
570	โครงการก่อสร้างถนนผิวจราจรหิน	เพื่อให้ประชาชนได้มีเส้นทาง	ขนาดกว้าง 8 เมตร ยาว	-	-	5,000,000	มีถนนผิว	ประชาชนได้รับความ	กองช่าง

	คลุก สายหมู่ 4 บ้านดงรัง ถึงบ้าน พู่ช้อย หมู่ 2 ตำบลหนองมะค่าโมง เชื่อมต่อกับตำบลวังคัน อำเภอด่านช้าง	สัญจรไปมาได้อย่างสะดวก รวดเร็ว	1,500 เมตร				จราจรหินคลุก เพิ่มขึ้น 1 เส้น ยาว 1,500 เมตร	สะดวกปลอดภัยในการ เดินทาง	**
571	โครงการก่อสร้างถนนลาดยางหน้าวัด หนองเปาะไปจรดห้วยน้ำจันทร์ เชื่อม เขตติดต่อจังหวัดกาญจนบุรี หมู่ 2 ตำบลด่านช้าง อำเภอด่านช้าง	เพื่อพัฒนาระบบการคมนาคม ขนส่งให้ประชาชนในพื้นที่ได้รับ ความสะดวก	ถนนลาดยางขนาดผิวจราจร กว้าง 6 เมตร ยาว 1,000 เมตร	-	3,500,000	-	มีถนนลาดยาง เพิ่มขึ้น 1 เส้น ระยะทาง ยาว 1,000 เมตร	การคมนาคมของ ประชาชนในพื้นที่ได้รับ ความสะดวก	กองช่าง **
572	โครงการก่อสร้างถนนลาดยางสาย บ้านผู้ใหญ่บ้าน -สุดเขต ตำบลนิคม กระเสียว หมู่ที่ 4 ตำบลด่านช้าง อำเภอด่านช้าง	เพื่อพัฒนาระบบการคมนาคม ขนส่งให้ประชาชนในพื้นที่ได้รับ ความสะดวก	ถนนลาดยาง ขนาดผิวจราจร กว้าง 6 เมตร ยาว 4,700 เมตร	-	16,450,000	-	มีถนนลาดยาง เพิ่มขึ้น 1 เส้น ระยะทาง ยาว 4,700 เมตร	การคมนาคมขนส่งของ ประชาชนในพื้นที่และ พื้นที่ใกล้เคียงได้รับ ความสะดวก	กองช่าง **
ที่	โครงการ	วัตถุประสงค์	เป้าหมาย (ผลผลิตของโครงการ)	งบประมาณและที่มา			ตัวชี้วัด (KPI)	ผลลัพธ์ที่คาดว่าจะ ได้รับ	หน่วยงานที่ รับผิดชอบ
				2558 (บาท)	2559 (บาท)	2560 (บาท)			
573	โครงการก่อสร้างถนนผิวจราจร ลาดยางหมู่ 1 บ้านดอนกลาง ต.เนินมะปรางค์ เขตติดต่อ ต.ดอนมะนาว	เพื่ออำนวยความสะดวกให้กับ ประชาชนในการใช้เส้นทางสัญจร	ผิวจราจรกว้าง 6 เมตร ยาว 2,000 เมตร	-	5,000,000	-	มีถนน ผิวจราจร เพิ่มขึ้น 1 เส้น ยาว 2,000 เมตร	ประชาชนได้รับความ สะดวกยิ่งขึ้น	อบจ. สุพรรณบุรี
574	โครงการก่อสร้างถนนลาดยาง	เพื่อพัฒนาระบบการคมนาคม	ถนนลาดยาง ขนาดผิวจราจร	-	9,800,000	-	มีถนนลาดยาง	ประชาชนทั้งในและ	กองช่าง

	เขาช่องคับ-ประตูเหล็ก เขต หนองปลิง จังหวัดกาญจนบุรี (บริเวณวัดเขาช่องคับ - ลำห้วยแม่ทวี่ป) หมู่ 14 ตำบลด่านช้าง อำเภอด่านช้าง	ขนส่งให้ประชาชนในพื้นที่ได้ รับความสะดวก	กว้าง 8 เมตร ยาว 2,800 เมตร				เพิ่มขึ้น 1 เส้น ยาว 2,800 เมตร	นอกพื้นที่ได้รับ ความสะดวกใน การเดินทาง	**
575	โครงการก่อสร้างถนนลาดยางสาย ต่อจากสายเดิมสายทรัพย์ศิลา ตำบลหนองปลิง จ.กาญจนบุรี หมู่ 19 เชื่อมต่อด่านช้าง อำเภอด่านช้าง	เพื่อพัฒนาระบบการคมนาคม ขนส่งให้ประชาชนในพื้นที่ได้ รับความสะดวก	ถนนลาดยาง ขนาดผิวจราจร กว้าง 6 เมตร ยาว 360 เมตร	-	1,260,000	-	มีถนนลาดยาง เพิ่มขึ้น 1 เส้น ระยะทางยาว 2,800 เมตร	ประชาชนทั้งในและ นอกพื้นที่ได้รับ ความสะดวกใน การเดินทาง	กองช่าง **
576	โครงการก่อสร้างถนนลาดยางสาย ถนนสายใหญ่จากบ้านนางละออง- ตำบลหนองปลิง จังหวัดกาญจนบุรี หมู่ที่ 20 เชื่อมต่อด่านช้าง อำเภอด่านช้าง	เพื่อพัฒนาระบบการคมนาคม ขนส่งให้ประชาชนในพื้นที่ได้รับ ความสะดวก	ถนนลาดยาง ขนาดผิวจราจร กว้าง 6 เมตร ยาว 2,000 เมตร	-	7,000,000	-	มีถนน ลาดยาง เพิ่มขึ้น 1 เส้น ยาว 2,000 เมตร	ประชาชนทั้งในและ นอกพื้นที่ได้รับ ความสะดวกใน การเดินทาง	กองช่าง **
ที่	โครงการ	วัตถุประสงค์	เป้าหมาย (ผลผลิตของโครงการ)	งบประมาณและที่มา			ตัวชี้วัด (KPI)	ผลลัพธ์ที่คาดว่าจะได้รับ	หน่วยงานที่ รับผิดชอบ
				2558 (บาท)	2559 (บาท)	2560 (บาท)			
577	โครงการก่อสร้างถนนลาดยาง สาย เชื่อมระหว่าง หมู่บ้านทุ่งมะกอก หมู่ 1 บ้านน้ำพุ ตำบลเขาโจด จ.กาญจนบุรี เชื่อมต่อด่านหลวงพระ กับตำบล เขาโจด	เพื่อให้ประชาชนในต.องค์พระ และ ต.เขาโจด มีถนนใช้ในการขน ย้ายพืชผลทางการเกษตรส่งขาย สู่ตลาดได้สะดวก	จุดเริ่มต้นตรงถนนคอนกรีต บ้านทุ่งมะกอกไปถึงหมู่ บ้านน้ำพุต.เขาโจด จ.กาญจนบุรีกว้าง 6 เมตร ยาว 6,000 เมตร	-	24,000,000	-	มีถนนลาดยาง เพิ่มขึ้น 1 เส้น ระยะ ทางยาว 6,000 เมตร	ประชาชนมีถนนปลอด ฝุ่นและขนย้ายพืชผล ทางการเกษตรสู่ตลาด รวดเร็ว	กองช่าง **

578	โครงการก่อสร้างถนนลาดยางสายเชื่อมหมู่ 5 บ้านถนนสายเขาธงชะว้างควาย เชื่อมต่อด.องค์พระกับตำบลวังยาว อำเภอด่านช้าง	เพื่อให้ประชาชนมีถนนใช้สะดวกปลอดภัยและปลอดภัย	จุดเริ่มต้นสามแยกคอกช้างถึงหมู่บ้านและว้าวังควายหมู่ 4 ตำบลวังยาว ถนนกว้าง 6 ม. ยาวรวม 8,000 เมตร	-	-	32,000,000	มีถนนลาดยางเพิ่มขึ้น 1 เส้น ระยะทางยาว 8,000 เมตร	ประชาชนมีถนนปลอดภัยและชนย้ายพืชผลทางการเกษตรสู่ตลาดรวดเร็ว	กองช่าง **
579	โครงการก่อสร้างถนนลาดยางสายเขาใหญ่ม่วงเต่า เชื่อมต่อด.องค์พระกับตำบลสมเด็จเจริญ อำเภอด่านช้าง	เพื่อให้ประชาชนมีถนนใช้สะดวกปลอดภัยและปลอดภัย	จุดเริ่มต้นตรงถนนลาดยางทางเข้าหมู่บ้านเขาใหญ่ไปทางหมู่บ้านม่วงเต่า ตำบลสมเด็จเจริญ จังหวัดกาญจนบุรี ถนนกว้าง 6 เมตร ยาว 5,000 เมตร	-	-	20,000,000	มีถนนลาดยางเพิ่มขึ้น 1 เส้น ระยะทางยาว 5,000 เมตร	ประชาชนมีถนนปลอดภัยและชนย้ายพืชผลทางการเกษตรสู่ตลาดรวดเร็ว	กองช่าง **
580	โครงการถนนลาดยางสายเขาธงเชื่อมต่อด.ตำบลองค์พระกับตำบลสมเด็จเจริญ อำเภอด่านช้าง	เพื่อให้ประชาชนมีถนนใช้สะดวกปลอดภัยและปลอดภัย	จุดเริ่มต้นตรงจุดสิ้นสุดถนนคอนกรีตไปทางหมู่บ้านเขาแหลมตำบลสมเด็จเจริญ จังหวัดกาญจนบุรี ถนนกว้าง 6 เมตร ยาว 2,800 เมตร	-	-	11,200,000	มีถนนลาดยางเพิ่มขึ้น 1 เส้น ระยะทางยาว 2,800 เมตร	ประชาชนมีถนนปลอดภัยและชนย้ายพืชผลทางการเกษตรสู่ตลาดรวดเร็ว	กองช่าง **
ที่	โครงการ	วัตถุประสงค์	เป้าหมาย (ผลผลิตของโครงการ)	งบประมาณและที่มา			ตัวชี้วัด (KPI)	ผลลัพธ์ที่คาดว่าจะได้รับ	หน่วยงานที่รับผิดชอบ
				2558 (บาท)	2559 (บาท)	2560 (บาท)			
581	โครงการก่อสร้างถนนลาดยาง หมู่ 6 บ้านบุงยาง ตำบลวังคัน เชื่อมต่อด.ตำบลหนองมะค่าโมง อำเภอด่านช้าง	เพื่อให้ประชาชนได้มีเส้นทางสัญจรไปมาได้อย่างสะดวกรวดเร็ว	สายบ้านบุงยางหมู่ 6 ถึงบ้านหนองอุโลก หมู่ 3 ตำบลหนองมะค่าโมง ขนาดกว้าง 9 เมตร ยาว 6 กิโลเมตร	-	27,000,000	-	มีถนนลาดยางเพิ่มขึ้น 1 เส้น ระยะทางยาว 6 กม.	ประชาชนได้รับความสะดวกปลอดภัยในการเดินทาง	กองช่าง **

582	ซ่อมแซมถนนลงลูกรังบริเวณหมู่ที่ 7 บ้านท่าข้าม ตำบลหัวนา ถึงหมู่ที่ 2 บ้านดอนแก้ว ตำบลปอกรู อำเภอดงหลวงนางบวช	เพื่อให้ประชาชนได้มีถนนที่มีคุณภาพและสะดวกในการคมนาคมขนส่ง	ขนาดกว้างเฉลี่ย 3.00 เมตร ความยาวประมาณ 9,000 เมตร	500,000	-	-	ระยะทางถนนที่ได้รับ การซ่อมแซม ยาว 9,000 เมตร	ประชาชนในตำบล และประชาชนในพื้นที่ใกล้เคียงได้รับความ สะดวกรวดเร็วขึ้น	กองช่าง
583	โครงการก่อสร้างสะพานข้าม คลอง หมู่ 8 ตำบลโบสถ์ อำเภอบางปลาม้า เชื่อมต่อกับตำบลหัวโพธิ์ อ.สองพี่น้อง	บูรณาการการพัฒนาพื้นที่คาบเกี่ยวเพื่อส่งเสริมการเกษตรของราษฎร	ก่อสร้างคั่นกันน้ำ หมู่ 7 ตำบล วัดโบสถ์ ยาว 720 เมตร พร้อม Box culvert ยาว 50 เมตร รวม ยาว 770 เมตร	-	3,000,000	-	มีสะพานข้ามคลอง เพิ่มขึ้น 1 เส้น ยาว 770 เมตร	ป้องกันน้ำท่วมเนื่องจากเป็นที่ลุ่มเสี่ยงต่อ อุทกภัย	กองช่าง **
584	ก่อสร้างถนน คสล. หมู่ 4 ต.เขาพระ เชื่อมต่อกับตำบลหัวนา อำเภอดงหลวงนางบวช	เพื่อให้ประชาชนได้มีเส้นทางสัญจรไปมาได้อย่างสะดวก รวดเร็ว	ความกว้าง 5 เมตร ระยะทาง ยาว 2,200 เมตร หนา 0.15 เมตร บริเวณทางไปเขาเขียว	-	-	2,000,000	มีถนน คสล. เพิ่มขึ้น 1 เส้น ยาว 2,200 เมตร	ประชาชนได้รับความ สะดวกปลอดภัยในการเดินทาง	กองช่าง *
ที่	โครงการ	วัตถุประสงค์	เป้าหมาย (ผลผลิตของโครงการ)	งบประมาณและที่มา			ตัวชี้วัด (KPI)	ผลลัพธ์ที่คาดว่าจะได้รับ	หน่วยงานที่รับผิดชอบ
				2558 (บาท)	2559 (บาท)	2560 (บาท)			
585	โครงการปรับปรุงถนนโดยถมดินลงลูกรังบดอัดแน่น หมู่ที่ 7 ต.เขาดิน - เขต ต.ศรีบัวทอง จ. อ่างทอง (ช่วงที่ 1)	เพื่อให้ประชาชนในพื้นที่ได้มีถนน สำหรับใช้ในการคมนาคมได้อย่าง สะดวก รวดเร็ว	(ช่วงที่ 1) กว้างเฉลี่ย 4.00 ม. หนา 0.15 ม. ยาว 400ม. ปริมาตรลูกรัง 240 ลูกบาศก์ม.	750,000	-	-	ระยะทางถนนที่ได้รับ การปรับปรุง ช่วงที่ 1	ประชาชนในตำบลและ ประชาชนในพื้นที่ใกล้เคียงได้รับความ สะดวกรวดเร็วขึ้น	อบจ. สุพรรณบุรี

586	ก่อสร้างถนนผิวจราจรลาดยางแบบแอสฟัลต์คอนกรีต จากชุมชนคลองตันสามาคี หมู่ 6 ต.สระยาโยสม ถึงเขตติดต่อระหว่าง หมู่ 7 บ้านหนองบอน ต.จรเข้สามพัน	เพื่อให้ประชาชนได้มีเส้นทางสัญจรไป - มาได้อย่างสะดวกรวดเร็ว	(ช่วงที่ 2) กว้างเฉลี่ย 4.00 ม. สูงเฉลี่ย 0.50 ม. ยาว 1,250เมตร ปริมาตรดินถม 700 ลูกบาศก์เมตร กว้าง 6 เมตร ไหล่ทางแอสฟัลต์คอนกรีตข้างละ 0.5 เมตรระยะทาง 1,600 เมตร	-	-	4,800,000	มีถนนลาดยางเพิ่มขึ้น 1 เส้น ระยะทางยาว 1,600 เมตร	ประชาชนได้รับความสะดวกปลอดภัยในการเดินทาง	อบจ. สุพรรณบุรี
ที่	โครงการ	วัตถุประสงค์	เป้าหมาย (ผลผลิตของโครงการ)	งบประมาณและที่มา			ตัวชี้วัด (KPI)	ผลลัพธ์ที่คาดว่าจะได้รับ	หน่วยงานที่รับผิดชอบ
				2558 (บาท)	2559 (บาท)	2560 (บาท)			
587	ก่อสร้างถนน คสล.สายบัลลังก์ -หนองเต่าทอง ต.หนองหญ้าไซ ถึงเขตติดต่อ หมู่ 1 ต.หนองราชวัตร	เพื่อยกระดับมาตรฐานของถนนให้มีคุณภาพดียิ่งขึ้น	กว้าง 6 เมตร ยาว 1,990 เมตร	-	-	6,294,000	มีถนนคสล.เพิ่มขึ้น	ครัวเรือนได้รับความสะดวก รวดเร็วในการเดินทาง	อบจ. สุพรรณบุรี

588	โครงการลาดยางคั่นกันน้ำจากถนนสายราษฎร์บูรณะ หมู่ 7 ตำบลกฤษณาถึงบ้านสวนผัก หมู่ที่ 5 ตำบลตะค่าอำเภอบางปلام้า	เพื่อสะดวกต่อการสัญจรและขนส่งผลผลิตพืชผลการเกษตรของราษฎรทั้ง 2 ตำบล	ขนาดกว้าง 6 เมตร ยาว 1,000 เมตร	1,200,000	-	-	1 เส้น ยาว 1,990 เมตร มีถนนลาดยางคั่นกันน้ำเพิ่มขึ้น 1 แห่ง ยาว 1,000 เมตร	ประชาชนได้รับความสะดวกปลอดภัยในการเดินทาง	กองช่าง ★
589	ปรับปรุงถนนโดยลงหินคลุกระหว่าง อ.บางปلام้ากักบ่อ.สองพี่น้อง - หมู่ที่ 5 ต.บางใหญ่บริเวณสะพานคสล.ดอนแพบถึงบริเวณเขต ต.วัดโบสถ์ระยะทาง 2,500 เมตร - หมู่ที่ 7 ต.บางใหญ่ บริเวณสะพานคสล.ดอนแพบถึงหมู่ที่ 9 เขต ต.วัดดาวระยะทาง 3,000 เมตร	เพื่อให้ประชาชนได้รับความสะดวกในการสัญจรและขนส่ง	- หมู่ที่ 5 ผิวจราจรกว้าง 2.5 เมตร ยาว 2,500 เมตร หนา 0.10 เมตร - หมู่ที่ 7 ผิวจราจรกว้าง 2.5 เมตร ยาว 3,000 เมตร หนา 0.10 เมตร	575,362	-	-	ระยะทางถนนที่ได้รับการปรับปรุง หมู่ที่ 5 ยาว 2,500 ม. หมู่ที่ 7 ยาว 3,000 เมตร	ประชาชนในตำบลและในพื้นที่ใกล้เคียงมีการติดต่อและสื่อสารได้สะดวกรวดเร็วขึ้น	อบจ. สุพรรณบุรี
ที่	โครงการ	วัตถุประสงค์	เป้าหมาย (ผลผลิตของโครงการ)	งบประมาณและที่มา			ตัวชี้วัด (KPI)	ผลลัพธ์ที่คาดว่าจะได้รับ	หน่วยงานที่รับผิดชอบ
				2558 (บาท)	2559 (บาท)	2560 (บาท)			
590	ปรับปรุงถนนโดยถมดินเสริมขยายถนนบดอัดแน่นพร้อมลงหินคลุก	เพื่อให้ประชาชนได้มีถนนที่มีคุณภาพและสะดวกในการ	ผิวจราจรกว้างเฉลี่ย 6 เมตร ฐานกว้างเฉลี่ย 7.5 เมตร	1,462,000	-	-	ระยะทางถนนที่ได้รับ	ประชาชนในตำบลและประชาชนในพื้นที่	อบจ. สุพรรณบุรี

	ผิวจราจรบดอัดแน่น หมู่ 5 ตำบลสระยายโสม - หมู่ 9 ตำบลจรเข้สามพัน อำเภออุ้มทอง จังหวัดสุพรรณบุรี	คมนาคมขนส่ง	สูงเฉลี่ย 0.7 เมตร ระยะทาง 940 เมตร ปริมาตรดินถม 4,123 ลูกบาศก์เมตร ลงหินคลุกกว้าง 6 เมตร หนา 0.15 ม. ยาว 940 ม.				การปรับปรุง ระยะทาง 940 เมตร	ใกล้เคียงได้รับความ สะดวกรวดเร็วขึ้น	***
591	ก่อสร้างถนนลาดยาง หมู่ที่ 2,7 ต.เขาพระ ถึงเขตติดต่อหมู่ที่ 5 ต.เดิมบาง (หน้าสำนักงานขนส่ง จังหวัดสุพรรณบุรี) อ.เดิมบางนางบวช	เพื่อให้ประชาชนได้มีถนนที่มี คุณภาพและสะดวกในการ คมนาคมขนส่ง	ขนาดกว้าง 6 เมตร ไหล่ทาง ข้างละ 1.00 เมตร ความยาว ประมาณ 2,000 เมตร		2,000,000		มีถนนลาดยาง เพิ่มขึ้น 1 เส้น ระยะทาง ยาว 2,000 เมตร	ประชาชนในเขตตำบล เขาพระและตำบล เดิมบางได้รับความ สะดวกในการเดินทาง	กองช่าง *
592	โครงการก่อสร้างถนนดิน จากหมู่ 10 ตำบลหนองหญ้าไซ ถึงหมู่ 5 ตำบล ทัพหลวง อำเภอหนองหญ้าไซ	เพื่อสะดวกต่อการสัญจรและ ขนส่งผลผลิตพืชผลการเกษตร ของราษฎรทั้ง 2 ตำบล	กว้าง 6 เมตร พร้อมลงลูกรัง เกลี่ยเรียบ หนา 0.15 เมตร ยาว 2,800 เมตร	2,000,000	-	-	มีถนนดิน เพิ่มขึ้น 1 เส้น ยาว 2,800 เมตร	ประชาชนได้รับความ สะดวกปลอดภัยในการ เดินทาง	กองช่าง *
593	โครงการขยายสะพาน คสล. เชื่อม ระหว่าง หมู่ 7 ตำบลปลายนา กับ หมู่ 12 ตำบลม่วงคัน อำเภอโพธิ์ทอง จังหวัดอ่างทอง	เพื่อสะดวกต่อการสัญจรและ ขนส่งผลผลิตพืชผลการเกษตร ของราษฎรทั้ง 2 ตำบล	สะพานเดิมกว้าง 4 เมตรยาว 15 เมตร ขยายเพิ่มเป็นกว้าง 6 เมตร ยาว 15 เมตร	750,000	-	-	ระยะทาง สะพานที่ ขยายกว้าง 6 เมตร ยาว 15 เมตร	ประชาชนได้รับความ สะดวกปลอดภัยในการ เดินทาง	กองช่าง *
ที่	โครงการ	วัตถุประสงค์	เป้าหมาย (ผลผลิตของโครงการ)	งบประมาณและที่มา			ตัวชี้วัด (KPI)	ผลลัพธ์ที่คาดว่าจะ ได้รับ	หน่วยงานที่ รับผิดชอบ
				2558 (บาท)	2559 (บาท)	2560 (บาท)			
594	โครงการปรับปรุงผิวจราจร เส้นทาง เชื่อมระหว่าง หมู่ 1 , 8 ต.ดอนปรู	เพื่อสะดวกต่อการสัญจรและ ขนส่งผลผลิตพืชผลการเกษตร	สภาพเดิมผิวจราจรหินคลุก ปรับปรุงเป็นผิวจราจร	1,900,000	-	-	ระยะทาง ถนนที่ได้รับ	ประชาชนได้รับความ สะดวกปลอดภัยในการ	กองช่าง *

	ถึงหมู่ 3 ตำบลปลายนา อ.ศรีประจันต์	ของราษฎรทั้ง 2 ตำบล	ลาดยางแคบซีล ระยะทาง ประมาณ 1,700 เมตร				การปรับปรุง ผิวจราจร ระยะทาง 1,700 ม.	เดินทาง	
595	ก่อสร้างถนน คสล. เลียบคลอง ชลประทานจากถนนบางลี่ - หนอง วัลย์เปรียงถึงบ่อขยะเขตเทศบาลเมือง สองพี่น้อง	เพื่อให้ประชาชนในชุมชนและ บุคคลทั่วไปได้รับความสะดวก ในการสัญจรไป - มา	ความกว้าง 6.00 เมตร หนา 0.20 เมตร ยาว 450 เมตร หรือพื้นที่ไม่น้อยกว่า 2,700 ตารางเมตร	-	1,990,000	-	มีถนน คสล. เพิ่มขึ้น 1 เส้น ยาว 2,700 เมตร	การสัญจรไปมาของ ประชาชนสะดวก รวดเร็วและปลอดภัย ยิ่งขึ้น	กองช่าง * *
596	ก่อสร้างถนนหินคลุกเชื่อมทางไป บ้านกระบอก เป็นเขตเชื่อมต่อ ระหว่างเทศบาลเมืองสองพี่น้องกับ อบต.ศรีสำราญ	เพื่อให้ประชาชนในชุมชนและ บุคคลทั่วไปได้รับความสะดวก ในการสัญจรไป - มา	ผิวจราจรหินคลุกกว้าง 6 เมตร ยาว 118 เมตร	958,000	-	-	มีถนนหิน คลุก เพิ่มขึ้น 1 เส้น ยาว 118 เมตร	ประชาชนเดินทาง สัญจรไปมาสะดวก มากขึ้น	กองช่าง * *
597	ก่อสร้างถนน คสล. เลียบคลอง ชลประทานจากถนนเทศบาล 1 ถึง ถนนบางลี่ - หนองวัลย์เปรียง ในเขตเทศบาลเมืองสองพี่น้อง	เพื่อให้ประชาชนในชุมชนและ บุคคลทั่วไปได้รับความสะดวก ในการสัญจรไป - มา	ผิวจราจรหินคลุกกว้าง 6 เมตร ยาว 450 เมตร หนา 0.20 เมตร หรือพื้นที่ ไม่น้อยกว่า 2,700 ตารางเมตร	-	1,900,000	-	มีถนนคสล. เพิ่มขึ้น 1 เส้น ยาว 450 เมตร	ประชาชนได้รับ ประโยชน์จาก การสัญจรไป - มา และมีถนนใช้สำหรับ ขนส่งสินค้าหรือ ผลผลิตทางการเกษตร	กองช่าง * *
ที่	โครงการ	วัตถุประสงค์	เป้าหมาย (ผลผลิตของโครงการ)	งบประมาณและที่มา			ตัวชี้วัด (KPI)	ผลลัพธ์ที่คาดว่าจะ ได้รับ	หน่วยงานที่ รับผิดชอบ
				2558 (บาท)	2559 (บาท)	2560 (บาท)			
598	โครงการก่อสร้างถนนลาดยาง	เพื่อให้ประชาชนมีเส้นทางสัญจร	ผิวจราจรกว้าง 6 เมตร	-	-	3,300,000	มีถนน	ประชาชนได้รับ	กองช่าง

	สายพนักันน้ำ หมู่ที่ 5 ต.ไผ่กองดิน อ.บางปลาม้า ซึ่งเป็นเขตเชื่อมต่อ ต.องครักษ์ อ.บางปลาม้า และ อ.บางซ้าย จ.พระนครศรีอยุธยา	ไปมาสะดวกและเป็นถนนที่ปลอดภัย	ไหล่ทางข้างละ 1.5 เมตร				ลาดยางเพิ่มขึ้น 1 เส้น ไหล่ทางข้างละ 1.5 ม.	ประโยชน์จากการสัญจรไป - มา และมีคนใช้สำหรับขนส่งสินค้าหรือผลผลิตทางการเกษตร	***
599	โครงการก่อสร้างสะพาน คสล. ริมคลองหมีแห่ หมู่ที่ 5 ต.ไผ่กองดิน เชื่อมต่อสะพานใหญ่ติดเขตเทศบาล ตำบลบางปลาม้า	เพื่อให้ประชาชนมีเส้นทางสัญจรไปมาสะดวก	ความกว้าง 2 เมตร ยาว 200 เมตร	-	3,500,000	-	มีสะพาน. คสล เพิ่มขึ้น 1 เส้น ยาว 200 เมตร	ประชาชนในเขต ต.ไผ่กองดิน และเขตเทศบาลบางปลาม้า ได้รับความสะดวกในการเดินทาง	กองช่าง ***
600	โครงการก่อสร้างสะพานข้ามคลอง หมู่ที่ 8 ต.วัดโบสถ์ อ.บางปลาม้า เชื่อมต่อ ต.หัวโพธิ์ อ.สองพี่น้อง	เพื่อให้ประชาชนมีเส้นทางสัญจรไปมาสะดวก	ผิวจราจรกว้าง 6 เมตร ความยาว 50 เมตร ทางเท้ากว้างข้างละ 1 เมตร	-	-	6,000,000	มีสะพาน. เพิ่มขึ้น 1 เส้น ยาว 50 เมตร	ประชาชนในเขต ต.วัดโบสถ์ อ.บางปลาม้าและ ต.หัวโพธิ์ อ.สองพี่น้อง ได้รับความสะดวกในการสัญจรไปมา	กองช่าง ***
ที่	โครงการ	วัตถุประสงค์	เป้าหมาย (ผลผลิตของโครงการ)	งบประมาณและที่มา			ตัวชี้วัด (KPI)	ผลลัพธ์ที่คาดว่าจะได้รับ	หน่วยงานที่รับผิดชอบ
				2558 (บาท)	2559 (บาท)	2560 (บาท)			

601	โครงการก่อสร้างถนนลาดยาง หมู่ 9 ตำบลดอนมะเกลือ อำเภออุทุมพร	เพื่อให้ประชาชนในพื้นที่ได้มีถนน สำหรับใช้ในการคมนาคมได้อย่าง สะดวก รวดเร็ว	ขนาดกว้างเฉลี่ย 6 เมตร ยาว 870 เมตร	1,200,000	-	-	มีถนนลาดยาง เพิ่มขึ้น 1 เส้น ระยะทาง ยาว 870 เมตร	ประชาชนมีเส้นทางคมนาคมที่ดีขึ้น	กองช่าง
602	โครงการก่อสร้างสะพาน คสล. หมู่ที่ 7 ต.วัดโบสถ์ อ.บางปลาม้า เข้ม ต.บางพลับ อ.สองพี่น้อง	เพื่อให้ประชาชนมีเส้นทางสัญจรไปมาสะดวก	ผิวจราจรกว้าง 6 เมตร ความยาว 50 เมตร ทางเท้า กว้างข้างละ 1 เมตร	-	6,000,000	-	มีสะพาน. คสล.เพิ่มขึ้น 1 เส้น ยาว 50 เมตร	ประชาชนในเขต ต.วัดโบสถ์ และ ต.บางพลับ ได้รับความสะดวก ในการเดินทาง	กองช่าง ***
603	ก่อสร้างถนนลาดยาง หมู่ที่ 4 บ้านสันดอน ต.บางปลาม้า ถึงเขตติดต่อเทศบาลตำบลบ้านแหลม อ.บางปลาม้า	เพื่อแก้ไขปัญหาความเดือดร้อน ของประชาชนในการคมนาคม เข้าพื้นที่การเกษตรและที่อยู่อาศัยของประชาชนในพื้นที่ ต.บางปลาม้า , ต.บ้านแหลม, และ ต.มะขามล้ม	ผิวจราจรกว้าง 6 เมตร ความหนา 0.5 ม. ไหล่ทาง ข้างละ 1.00 ม. ระยะทาง 5,000 เมตร	-	-	12,685,000	มีถนนลาดยาง เพิ่มขึ้น 1 เส้น ระยะทาง ยาว 5,000. เมตร	ประชาชนในเขตตำบล บางปลาม้า , ต.บ้านแหลม และ ต.มะขามล้ม ได้รับความสะดวก ในการเดินทาง	กองช่าง ***
ที่	โครงการ	วัตถุประสงค์	เป้าหมาย (ผลผลิตของโครงการ)	งบประมาณและที่มา			ตัวชี้วัด (KPI)	ผลลัพธ์ที่คาดว่าจะได้รับ	หน่วยงานที่ รับผิดชอบ
				2558	2559	2560			

				(บาท)	(บาท)	(บาท)			
604	ปรับปรุงเสริมถนนดิน พร้อมบดอัด และลงลูกรังผิวจราจร หมู่ที่ 5 ต.บางปลาหมอ ถึงเขตติดต่อหมู่ที่ 2,3,12,14 ต.มะขามล้ม , ต.วัดดาว, ต.บ้านแหลม อ.บางปลาหมอ	เพื่อแก้ไขปัญหาความเดือดร้อนของประชาชนในการคมนาคมเข้าพื้นที่การเกษตรและที่อยู่อาศัยของประชาชนในพื้นที่ ต.บางปลาหมอ , ต.บ้านแหลม , ต.วัดดาว และ ต.มะขามล้ม	ผิวจราจรกว้าง 6 เมตร สูงเฉลี่ย 2 เมตร ระยะทางยาว 3,000 เมตร	-	7,705,000	-	ระยะทางถนนที่ได้รับ การปรับปรุงเสริมถนนดิน ระยะทาง 3,000 ม.	ประชาชนในเขตตำบล บางปลาหมอ , ต.บ้านแหลม และ ต.มะขามล้ม,ต.วัดดาว ได้รับความสะดวก ในการเดินทาง	กองช่าง ***
605	ก่อสร้างถนนผิวจราจรลาดยางแบบ แอสฟัลท์คอนกรีต ชุมชนบ่อคูร่วมใจ พัฒนา หมู่ 10 ต.สระยายโสม ถึงเขตติดต่อระหว่าง หมู่ 9 บ้านโพธิ์เงิน ต.จระเข้สามพัน	เพื่อให้ประชาชนได้มีเส้นทางสัญจรไป - มาได้อย่างสะดวกรวดเร็ว	กว้าง 6 เมตร ไหล่ทาง แอสฟัลท์คอนกรีตข้างละ 0.5 เมตรระยะทาง 2,200 เมตร	-	-	6,600,000	มีถนนลาดยาง เพิ่มขึ้น 1 เส้น ระยะทาง ยาว 2,200. เมตร	ประชาชนได้รับความ สะดวกปลอดภัยในการ เดินทาง	อบจ. สุพรรณบุรี
606	โครงการปรับปรุงซ่อมแซมถนนดิน พร้อมปูผิวจราจรลาดยางแบบ แอสฟัลท์ติกคอนกรีต จากถนน ชลประทานฝักไถ่ ต.โคกคราม เขตติดต่อ ต.จระเข้ใหญ่ อ.บางปลาหม้อบริเวณ ซอยที่ 6 หมู่ที่ 8 และหมู่ที่ 12	เพื่อประชาชนได้มีถนนที่มี คุณภาพและสะดวกสบายใน การคมนาคมขนส่งพืชผลทาง การเกษตร	ผิวจราจรกว้าง 6 เมตร ระยะทางยาว 2,500 เมตร	-	-	7,500,000	ระยะทาง ถนนที่ได้รับ การปรับปรุง เสริมถนนดิน ระยะทาง 2,500 ม.	ประชาชนในเขตตำบล โคกครามและตำบล จระเข้ใหญ่ ได้รับความสะดวก ในการเดินทาง	กองช่าง ***
ที่	โครงการ	วัตถุประสงค์	เป้าหมาย	งบประมาณและที่มา			ตัวชี้วัด	ผลลัพธ์ที่คาดว่าจะ	หน่วยงานที่

			(ผลผลิตของโครงการ)	2558 (บาท)	2559 (บาท)	2560 (บาท)	(KPI)	จะได้รับ	ที่รับผิดชอบ
607	โครงการปรับปรุงซ่อมแซมถนนดินพร้อมปูผิวจราจรลาดยางแบบแอสฟัลท์ติกคอนกรีต จากถนนชลประทานผักไห่ ต.โคกคราม เขตติดต่อ ต.จระเข้ใหญ่ อ.บางปลาม้า บริเวณซอยที่ 5 หมู่ที่ 8	เพื่อประชาชนได้มีถนนที่มีคุณภาพและสะดวกสบายในการคมนาคมขนส่งพืชผลทางการเกษตร	ผิวจราจรกว้าง 6 เมตร ระยะทางยาว 1,450 เมตร	-	4,350,000	-	ระยะทางถนนที่ได้รับ การปรับปรุงเสริมถนนดิน ระยะทาง 1,450 ม.	ประชาชนในเขตตำบลโคกครามและตำบลจระเข้ใหญ่ ได้รับความสะดวกในการเดินทาง	กองช่าง ***
608	โครงการถนนลาดยางถนนสายลาดขุนพล - อ่าวหม้อแกง (ถนนคั่นกั้นน้ำชลประทานโพธิ์พระยา) หมู่ที่ 10 ต.โคกคราม ถึงเขตติดต่อ ต.จระเข้ใหญ่ อ.บางปลาม้า	เพื่อประชาชนได้มีถนนที่มีคุณภาพและสะดวกสบายในการคมนาคมขนส่งพืชผลทางการเกษตร	ผิวจราจรกว้าง 6 เมตร ระยะทางยาว 250 เมตร	649,285	-	-	มีถนนลาดยางเพิ่มขึ้น 1 เส้น ระยะทางยาว 250 เมตร	ประชาชนในเขตตำบลโคกครามและตำบลจระเข้ใหญ่ ได้รับความสะดวกในการเดินทาง	กองช่าง ***
609	โครงการซ่อมเสริมผิวทางด้วย Asphalt Concrete บริเวณหมู่ที่ 2,4,7 ต.วังยาง (ถนนสายบรรไดทอง-ลาดปลาเค้า) เชื่อมต่อบ้านดอนมะสังข์ อำเภอเมือง	เพื่อเป็นเส้นทางคมนาคมที่สะดวกและการขนส่งพืชผลทางการเกษตรของราษฎรออกสู่ตลาดทั้งเป็นการเชื่อมตีระหว่างตำบล	ผิวจราจรกว้าง 6 เมตร ระยะทาง 2,915 เมตร	1,979,000	-	-	ระยะทางถนนที่ได้รับ การปรับปรุงเสริมถนนดิน ระยะทาง 2,915 ม.	ประชาชนในตำบลและประชาชนในพื้นที่ใกล้เคียงมีความสะดวกในการเดินทาง	อบจ. สุพรรณบุรี

ที่	โครงการ	วัตถุประสงค์	เป้าหมาย (ผลผลิตของโครงการ)	งบประมาณและที่มา			ตัวชี้วัด (KPI)	ผลลัพธ์ที่คาดว่าจะได้รับ	หน่วยงานที่ รับผิดชอบ
				2558 (บาท)	2559 (บาท)	2560 (บาท)			
610	โครงการปรับปรุงซ่อมแซมถนนดินพร้อมปูผิวจราจรลาดยางแบบแอสฟัลต์ติกคอนกรีต หมู่ที่ 11 ต.โคกคราม อ.บางปลาม้า จากถนนศาลาร่วมใจ เขตติดต่อ ต.ท่าระหัด อำเภอเมือง	เพื่อประชาชนได้มีถนนที่มีคุณภาพและสะดวกสบายในการคมนาคมขนส่งพืชผลทางการเกษตร	ผิวจราจรกว้าง 6 เมตร ระยะทางยาว 350 เมตร	-	1,050,000	-	ระยะทางถนนที่ได้รับ การปรับปรุงเสริมถนนดินระยะทางยาว 350 เมตร	ประชาชนในเขตตำบลโคกครามและตำบลท่าระหัด ได้รับความสะดวกในการเดินทาง	กองช่าง ***
611	โครงการก่อสร้างถนน คสล. หลังบ้านนายกวิวัฒนากร คำพันธ์ หมู่ที่ 11 ต.โคกคราม อ.บางปลาม้า เขตเชื่อมต่อกับ ต.ท่าระหัด อ.เมือง	เพื่อประชาชนได้มีถนนที่มีคุณภาพและสะดวกสบายในการคมนาคมขนส่งพืชผลทางการเกษตร	ผิวจราจรกว้าง 6 เมตร ระยะทางยาว 1,400 เมตร	-	-	2,400,000	มีถนน คสล. เพิ่มขึ้น 1 เส้น ระยะทางยาว 1,400. เมตร	ประชาชนในเขตตำบลโคกครามและตำบลท่าระหัด ได้รับความสะดวกในการเดินทาง	กองช่าง ***
612	ก่อสร้างถนนลาดยางสายลำสมุห์ - บ้านลำบัว ต.โคกคราม ถึงเขตติดต่อ ต.โคกโคเฒ่า และติดต่อ ต.ท่าระหัด อ.เมือง	เพื่อประชาชนได้มีถนนที่มีคุณภาพและสะดวกสบายในการคมนาคมขนส่งพืชผลทางการเกษตร	ผิวจราจรกว้าง 6 เมตร ระยะทางยาว 5,000 เมตร	-	-	15,000,000	มีถนนลาดยางเพิ่มขึ้น 1 เส้น ยาว 5,000 เมตร	ประชาชนในเขตตำบลโคกคราม ,ต.ท่าระหัด และต.โคกโคเฒ่า ได้รับความสะดวกในการเดินทาง	กองช่าง ***

ที่	โครงการ	วัตถุประสงค์	เป้าหมาย (ผลผลิตของโครงการ)	งบประมาณและที่มา			ตัวชี้วัด (KPI)	ผลลัพธ์ที่คาดว่าจะได้รับ	หน่วยงานที่ รับผิดชอบ
				2558 (บาท)	2559 (บาท)	2560 (บาท)			
613	ก่อสร้างถนน คสล. สายสองคลอง บ้านโรงนาเริ่มจากชลประทานผักไห่ ต.โคกคราม ถึงเขตติดต่อ ต.จรเข้ใหญ่ อ.บางปลาม้า	เพื่อประชาชนได้มีถนนที่มี คุณภาพและสะดวกสบายใน การคมนาคมขนส่งพืชผลทาง การเกษตร	ผิวจราจรกว้าง 6 เมตร ระยะทางยาว 1,400 เมตร	-	2,000,000	-	มีถนน คสล. เพิ่มขึ้น 1 เส้น ยาว 1,400.	ประชาชนในเขตตำบล โคกครามและตำบล จรเข้ใหญ่ ได้รับความ สะดวกในการเดินทาง	กองช่าง ***
614	ก่อสร้างถนนลาดยางคันคลองชล ประทาน หมู่ 6 ต.หนองหญ้าไซ ถึงเขตติดต่อ ต.หนองโพธิ์	เพื่อยกระดับมาตรฐานของถนน ให้มีคุณภาพดียิ่งขึ้น	กว้าง 6 เมตร ยาว 2,000 เมตร หมู่ 6	-	4,400,000	-	มีถนน ลาดยาง เพิ่มขึ้น 1 เส้น ยาว 2,000 ม.	ครัวเรือนได้รับความ สะดวก รวดเร็วใน การเดินทาง	อบจ. สุพรรณบุรี
615	ก่อสร้างสะพานคอนกรีตเสริมเหล็ก ข้ามคลองบางยี่หน เขตเทศบาล ตำบลตะค่า ถึงวัดปากคลองกุ่ม หมู่ที่ 7 ต.โคกคราม อ.บางปลาม้า	เพื่ออำนวยความสะดวกในการ คมนาคมแก่ประชาชนในเขต ตำบลตะค่าและตำบลโคกคราม	ผิวจราจรกว้าง 7 เมตร ระยะทางยาว 50 เมตร	-	5,000,000	-	มีสะพาน คอนกรีต เพิ่มขึ้น 1 แห่ง ระยะทาง ยาว 50 เมตร	ประชาชนในเขตตำบล โคกครามและตำบล ตะค่า ได้รับความ สะดวกในการเดินทาง	กองช่าง ***

ที่	โครงการ	วัตถุประสงค์	เป้าหมาย (ผลผลิตของโครงการ)	งบประมาณและที่มา			ตัวชี้วัด (KPI)	ผลลัพธ์ที่คาดว่าจะได้รับ	หน่วยงานที่ รับผิดชอบ
				2558 (บาท)	2559 (บาท)	2560 (บาท)			
616	ก่อสร้างสะพาน คสล. ข้ามคลอง หนองสาหร่าย หมู่ที่ 7 ต.สาลี อ.บางปลาม้า เขตติดต่อกับ ต.เทพมงคล อ.บางชัย จ.พระนครศรีอยุธยา	เพื่ออำนวยความสะดวกในการ คมนาคมแก่ประชาชนในเขต ตำบลสาลีและตำบลเทพมงคล	ผิวจราจรกว้าง 7 เมตร ระยะทางยาว 2,300 เมตร	-	-	2,500,000	มีสะพาน คสล. เพิ่ม ขึ้น 1 แห่ง ระยะทาง ยาว 2,300 เมตร	ประชาชนในเขตตำบล สาลีและ ต.บางปลาม้า ได้รับความสะดวกใน การเดินทาง	กองช่าง ***
617	ก่อสร้างถนนลาดยางถนนคันคลอง หนองญี่ปุ่นเหนือ (ฝั่งทิศเหนือ) หมู่ที่ 7 ต.สาลี เริ่มจากถนน 340 ถึงเขตติดต่อ ต.ไผ่กองดิน อ.บางปลาม้า	เพื่ออำนวยความสะดวกในการ คมนาคมแก่ประชาชนในเขต ตำบลสาลีและตำบลไผ่กองดิน	ผิวจราจรกว้าง 7 เมตร ระยะทางยาว 1,500 เมตร	1,700,000	-	-	มีถนนลาดยาง เพิ่มขึ้น 1 เส้น ระยะทางยาว 1,500 เมตร	ประชาชนในเขตตำบล สาลีและต.ไผ่กองดิน ได้รับความสะดวกใน การเดินทาง	กองช่าง ***
618	โครงการเสริมถนนดินยกระดับพร้อมลง หินคลุกหมู่ 9 ต.สระยายโสม ถึง หมู่ 9 ต.สระพังลาน	เพื่อให้ประชาชนได้มีเส้นทางสัญจร ไป - มาได้อย่างสะดวกรวดเร็ว	ผิวจราจร 6 เมตร ระยะทาง ประมาณ 1,400 เมตร	1,820,000	-	-	มีถนนดิน เพิ่มขึ้น 1 เส้น ระยะ ทาง 1,400 เมตร	ประชาชนได้รับความ สะดวกปลอดภัยในการ เดินทาง	อบจ. สุพรรณบุรี
619	ก่อสร้างถนนลาดยางจากหมู่ที่ 2 บ้านคลองโฆง เชื่อมต่อหมู่ที่ 6	เพื่ออำนวยความสะดวกในการ คมนาคมแก่ประชาชนในเขต	ผิวจราจรกว้าง 6 เมตร ระยะทางยาว 4,000 เมตร	-	-	24,000,000	มีถนนลาดยาง เพิ่มขึ้น 1 เส้น	ประชาชนในเขตตำบล องครักษ์และตำบล	กองช่าง ***

	บ้านสะพาน ต.องครักษ์ เชื่อมต่อ หมู่ที่ 8 เชื่อมต่อหมู่ที่ 1 บ้านศาลา ท่าทราย ต.จรเข้ใหญ่ อ.บางปลาม้า	ตำบลองครักษ์และตำบล จรเข้ใหญ่					ระยะทางยาว 4,000 เมตร	จรเข้ใหญ่ได้รับความ สะดวกในการเดินทาง	
ที่	โครงการ	วัตถุประสงค์	เป้าหมาย (ผลผลิตของโครงการ)	งบประมาณและที่มา			ตัวชี้วัด (KPI)	ผลลัพธ์ที่คาดว่าจะ ได้รับ	หน่วยงานที่ รับผิดชอบ
				2558 (บาท)	2559 (บาท)	2560 (บาท)			
620	ก่อสร้างสะพาน คสล. หมู่ที่ 6 บ้านสะพาน เชื่อมต่อ หมู่ที่ 4 บ้าน กระทุ่มทอง ต.องครักษ์ และเชื่อมต่อ ต.จรเข้ใหญ่ อ.บางปลาม้า	เพื่ออำนวยความสะดวกในการ คมนาคมแก่ประชาชนในเขต ตำบลองครักษ์และตำบล จรเข้ใหญ่	ผิวจราจรกว้าง 6 เมตร ระยะทางยาว 26 เมตร ทางเท้าข้างละ 0.50 เมตร	-	2,400,000	-	มีสะพาน คสล. เพิ่ม ขึ้น 1 เส้น ระยะทาง ยาว 26 ม.	ประชาชนในเขตตำบล องครักษ์และ ต.จรเข้ใหญ่ ได้รับ ความสะดวกใน การเดินทาง	กองช่าง ***
621	ก่อสร้างสะพาน คสล. หมู่ที่ 2 บ้านคลองโฆง เชื่อมต่อ หมู่ที่ 6 บ้าน สะพาน ต.องครักษ์ และเชื่อมต่อ ต.จรเข้ใหญ่ อ.บางปลาม้า	เพื่ออำนวยความสะดวกในการ คมนาคมแก่ประชาชนในเขต ตำบลองครักษ์และตำบล จรเข้ใหญ่	ผิวจราจรกว้าง 6 เมตร ระยะทางยาว 60 เมตร ทางเท้าข้างละ 0.50 เมตร	-	-	5,760,000	มีสะพาน คสล. เพิ่ม ขึ้น 1 แห่ง ระยะทาง ยาว 60 เมตร	ประชาชนในเขตตำบล องครักษ์และ ต.จรเข้ใหญ่ ได้รับ ความสะดวกใน การเดินทาง	กองช่าง ***
622	ก่อสร้างถนนลาดยางหมู่ที่ 1 จาก คั่นกั้นน้ำชลประทาน ต.องครักษ์ เชื่อมต่อเขตตำบลไผ่ก่องดิน อ.บางปลาม้า	เพื่ออำนวยความสะดวกในการ คมนาคมแก่ประชาชนในเขต ตำบลองครักษ์และตำบล ไผ่ก่องดิน	ผิวจราจรกว้าง 6 เมตร ระยะทางยาว 3,100 เมตร สูง 0.70 เมตร ฐาน 6.00 ม.	-	8,500,000	-	มีถนนลาดยาง เพิ่มขึ้น 1 เส้น ระยะทาง ยาว 3,100 เมตร	ประชาชนในเขตตำบล องครักษ์และ ต.ไผ่ก่องดิน ได้รับความสะดวกใน การเดินทาง	กองช่าง ***

ที่	โครงการ	วัตถุประสงค์	เป้าหมาย (ผลผลิตของโครงการ)	งบประมาณและที่มา			ตัวชี้วัด (KPI)	ผลลัพธ์ที่คาดว่าจะได้รับ	หน่วยงานที่ รับผิดชอบ
				2558 (บาท)	2559 (บาท)	2560 (บาท)			
623	โครงการก่อสร้างถนนผิวจราจรลาด ยางแบบแอสฟัลต์คอนกรีต ชุมชนคลองตันสามัคคีหมู่ที่ 6 ต.สระยาโยสม อ.อุ้มทอง ถึงเขตติดต่อ ระหว่างหมู่ที่ 7 บ้านหนองบอน ต.จรเข้สามพันอ.อุ้มทอง	เพื่อให้ประชาชนได้รับความสะดวก ในการสัญจรและขนส่ง	กว้าง 6 เมตร ไหล่ทาง แอสฟัลต์คอนกรีตข้างละ 0.5 เมตรระยะทาง 1,600 เมตร	-	-	4,800,000	มีถนนลาดยาง เพิ่มขึ้น 1 เส้น ระยะทาง ยาว 1,600 เมตร	ประชาชนในตำบลและใน พื้นที่ใกล้เคียงมี การติดต่อและสื่อสาร ได้สะดวกรวดเร็วขึ้น	อบจ. สุพรรณบุรี
624	โครงการปรับปรุงผิวจราจรถนน ลาดยางสายบ้านโคกโพธิ์ - บ้านสาลี ต.สาลี เชื่อมต่อกับหมู่ที่ 2,3 ต.กฤษณา อ.บางปลาม้า	เพื่อประชาชนได้มีถนนที่มี คุณภาพและสะดวกสบายใน การคมนาคมขนส่งพืชผลทาง การเกษตรระหว่างตำบลได้ สะดวก	ผิวจราจรกว้าง 6 เมตร ระยะทางยาว 4,000 เมตร	-	-	12,000,000	ระยะทาง ถนนที่ได้รับ การปรับปรุง เสริมถนนดิน ระยะทาง ยาว 4,000 เมตร	ประชาชนในเขตตำบล สาลีและตำบลกฤษณา ได้รับความสะดวกใน การเดินทาง	กองช่าง ***
625	ก่อสร้างถนนลาดยางบ้านหนองทราย ต.หนองราชวัตร อ.หนองหญ้าไซ -	เพื่อประชาชนได้มีถนนที่มี คุณภาพและสะดวกสบายใน	ผิวจราจรกว้าง 6 เมตร ระยะทางยาว 11.860	-	-	24,906,000	มีถนนลาดยาง เพิ่มขึ้น 1 เส้น	ประชาชนในเขตตำบล หนองราชวัตรและ	กองช่าง ***

	บ้านทับตาแทน ต.ทะเลบก อ.ดอนเจดีย์	การคมนาคมขนส่งพืชผลทาง การเกษตรระหว่างตำบลได้ สะดวก	กิโลเมตร				ระยะทางยาว 11.860 เมตร	ต.ทะเลบก ได้รับความสะดวก ในการเดินทาง	
ที่	โครงการ	วัตถุประสงค์	เป้าหมาย (ผลผลิตของโครงการ)	งบประมาณและที่มา			ตัวชี้วัด (KPI)	ผลลัพธ์ที่คาดว่าจะ ได้รับ	หน่วยงานที่ รับผิดชอบ
				2558 (บาท)	2559 (บาท)	2560 (บาท)			
626	ก่อสร้างถนน คสล. สายบัลลังก์ - หนองเต่าทอง ต.หนองหญ้าไซ ถึงเขตติดต่อ หมู่ที่ 1 ต.หนองราชวัตร อ.หนองหญ้าไซ	เพื่อประชาชนได้มีถนนที่มี คุณภาพและสะดวกสบายใน การคมนาคมขนส่งพืชผลทาง การเกษตรระหว่างตำบลได้ สะดวก	ผิวจราจรกว้าง 6 เมตร ระยะทางยาว 1,990 เมตร	-	6,149,100	-	มีถนน คสล. ระยะ เพิ่ม ขึ้น 1 เส้น ระยะทาง ยาว1,990 เมตร	ประชาชนในเขตตำบล หนองราชวัตรและ ต.หนองหญ้าไซ ได้รับความสะดวก ในการเดินทาง	กองช่าง ***
627	โครงการต่อเติมสะพาน คสล. ถนนสายบ้านท่าใหญ่ - บ้านหนองกรด อ.เดิมบางนางบวช	เพื่อให้ประชาชนได้มีถนนที่มี คุณภาพและสะดวกในการ คมนาคมขนส่ง	ขนาดผิวจราจรกว้าง 8 เมตร ยาว 12 เมตร	630,000	-	-	ระยะทาง ที่ต่อเติม สะพาน ยาว 12 ม.	ประชาชนในเขต บ้านท่าใหญ่ - บ้านหนองกรด ได้รับความสะดวกใน การเดินทาง	กองช่าง ***
628	ก่อสร้างถนน คสล.จากฝายบ้านดอน กระเบื้อง ต.หนองหญ้าไซ ถึงถนน ลาดยาง หมู่ที่ 6 ต.ทัพหลวง อ.หนองหญ้าไซ	เพื่อให้ประชาชนได้มีถนนที่มี คุณภาพและสะดวกในการ คมนาคมขนส่ง	ผิวจราจรกว้าง 6 เมตร ระยะทางยาว 3,500 เมตร	-	10,815,000	-	มีถนน คสล. ระยะ เพิ่ม ขึ้น 1 เส้น ระยะทาง ยาว 3,500 เมตร	ประชาชนในเขตตำบล ทัพหลวงและตำบล หนองหญ้าไซได้รับ ความสะดวกใน การเดินทาง	กองช่าง ***

629	ก่อสร้างถนนลาดยางคันคลองชลประทาน หมู่ที่ 6 ต.หนองหญ้าไซ ถึงเขตติดต่อ ต.หนองโพธิ์ อ.หนองหญ้าไซ	เพื่อให้ประชาชนได้มีถนนที่มีคุณภาพและสะดวกในการคมนาคมขนส่ง	ผิวจราจรกว้าง 6 เมตร ระยะทางยาว 2,000 เมตร	-	-	5,000,000	มีถนนลาดยาง เพิ่มขึ้น 1 เส้น ระยะทางยาว 2,000 เมตร	ประชาชนในเขตตำบลหนองโพธิ์และตำบลหนองหญ้าไซได้รับความสะดวกในการเดินทาง	กองช่าง ***
ที่	โครงการ	วัตถุประสงค์	เป้าหมาย (ผลผลิตของโครงการ)	งบประมาณและที่มา			ตัวชี้วัด (KPI)	ผลลัพธ์ที่คาดว่าจะได้รับ	หน่วยงานที่รับผิดชอบ
				2558 (บาท)	2559 (บาท)	2560 (บาท)			
630	ก่อสร้างถนนลาดยางจากสี่แยกหนองกวาง หมู่ที่ 9 ต.หนองหญ้าไซ ถึงเขตติดต่อ ต.ทัพหลวง อ.หนองหญ้าไซ	เพื่อให้ประชาชนได้มีถนนที่มีคุณภาพและสะดวกในการคมนาคมขนส่ง	ผิวจราจรกว้าง 6 เมตร ระยะทางยาว 2,200 เมตร	-	4,840,000	-	มีถนนลาดยาง เพิ่มขึ้น 1 เส้น ระยะทางยาว 2,200 เมตร	ประชาชนในเขตตำบลทัพหลวงและตำบลหนองหญ้าไซได้รับความสะดวกในการเดินทาง	กองช่าง ***
631	ก่อสร้างถนนดินพร้อมลงหินคลุกจากบ้านนายวิเศษ จันทรเสวก หมู่ที่ 12 ต.หนองหญ้าไซ ถึงเขตติดต่อ หมู่ที่ 9 ต.ทัพหลวง อ.หนองหญ้าไซ	เพื่อให้ประชาชนได้มีถนนที่มีคุณภาพและสะดวกในการคมนาคมขนส่ง	ผิวจราจรกว้าง 8 เมตร ระยะทางยาว 2,000 เมตร	-	2,703,000	-	มีถนนดินเพิ่มขึ้น 1 เส้น ระยะทางยาว 2,000 เมตร	ประชาชนในเขตตำบลทัพหลวงและตำบลหนองหญ้าไซได้รับความสะดวกในการเดินทาง	กองช่าง ***
632	ก่อสร้างถนนลาดยางหมู่ที่ 3 เริ่มจากบริเวณทางแยกหนองแกแซ่เสา ถึงบริเวณบ้านเนินโก เป็นเส้นทางเชื่อมระหว่าง	เพื่อให้ประชาชนได้มีถนนที่มีคุณภาพและสะดวกในการคมนาคมขนส่ง	ผิวจราจรกว้าง 6 เมตร ระยะทางยาว 6,500 เมตร	-	-	10,725,000	มีถนนลาดยาง เพิ่มขึ้น 1 เส้น ระยะทาง	ประชาชนในเขตตำบลทัพหลวงและตำบลหนองหญ้าไซได้รับความสะดวกใน	กองช่าง ***

ที่	โครงการ	วัตถุประสงค์	เป้าหมาย (ผลผลิตของโครงการ)	งบประมาณและที่มา			ตัวชี้วัด (KPI)	ผลลัพธ์ที่คาดว่าจะได้รับ	หน่วยงานที่ รับผิดชอบ
				2558 (บาท)	2559 (บาท)	2560 (บาท)			
634	จ้างเหมางาน Prime Coat พร้อมก่อสร้างผิวจราจรลาดยางแบบ Asphaltic Concrete บนชั้นพื้นทางหินคลุกทางต่ำกว่ามาตรฐานที่ได้รับการถ่ายโอนจากกรมชลประทาน สายคันคลองญี่ปุ่นเหนือฝั่งขวา ระยะทางตลอดสาย 9.500 กม. โดยมีแผนก่อสร้างในปี พ.ศ. 2557 จำนวน 4.750 กม. และในปี พ.ศ. 2559 . จำนวน 4.750 กม พร้อมอุปกรณ์และเครื่องหมายความจราจร	เป็นการลาดยางให้ผิวจราจรของสายทางอยู่ในสภาพดีมีองค์ประกอบบ่งชี้และตักเตือน ให้ใช้เส้นทางในการคมนาคมได้อย่างสะดวก รวดเร็ว ปลอดภัยแก่ชีวิตและทรัพย์สินนำพาความเจริญสู่ท้องถิ่น เศรษฐกิจดีขึ้น โดยจ้างเหมาเอกชน ซึ่งมีเครื่องจักร เครื่องมือและบุคลากรสำหรับปฏิบัติงานลาดยางดังกล่าว	ทางต่ำกว่ามาตรฐานที่ได้รับการถ่ายโอน จากกรมชลประทานสายคันคลองญี่ปุ่นเหนือฝั่งขวา ระยะทางตลอดสาย 9.500กม.แต่ระยะทางที่ต้องการก่อสร้างในปี พ.ศ. 2558 จำนวน 4.750 กม. และปี พ.ศ. 2559 จำนวน 4.750 กม.	14,250,000	14,250,000	14,250,000	มีถนนลาดยาง เพิ่มขึ้น 1 เส้น ระยะทางตลอดสาย 9.500 กม.	เมื่อจ้างเหมาทำผิวจราจรลาดยางแล้วเสร็จจะทำให้ราษฎรอยู่ดี มีสุข นำความเจริญสู่ท้องถิ่นเกิดความปลอดภัยทั้งชีวิตและทรัพย์สินปราศจากฝุ่นละอองหรือมลภาวะเป็นพิษผลผลิตการเกษตรเสียหายน้อยลง ประหยัดเวลาในการสัญจรไป-มา เศรษฐกิจเจริญตัวขึ้นเนื่องจากผิวจราจรอยู่ในสภาพพร้อม	กองพัฒนาชนบท

ที่	โครงการ	วัตถุประสงค์	เป้าหมาย (ผลผลิตของโครงการ)	งบประมาณและที่มา			ตัวชี้วัด (KPI)	ผลลัพธ์ที่คาดว่าจะได้รับ	หน่วยงานที่ รับผิดชอบ
				2558	2559	2560			
				(บาท)	(บาท)	(บาท)			
635	ทำการก่อสร้างทางต่ำกว่ามาตรฐาน ที่ได้รับการถ่ายโอนจากกรม ชลประทานสายคันคลองญี่ปุ่นเหนือ ฝั่งขวา ระยะทาง9.5 กม.	เป็นการก่อสร้างทางหลวงชนบท ของ อบจ.สุพรรณบุรี ให้มีผิวจราจรลาดยางอยู่ในสภาพ สามารถใช้งานได้ปกติ ทิศนวิสัยและ มุมมองสองข้างทางเป็นไปด้วยความ เรียบร้อยสวยงามสามารถใช้ในการ คมนาคมขับขี่ยานพาหนะได้อย่าง สะดวกปลอดภัยเกิดความคล่องตัว ในการขนส่งผลผลิตจากการเกษตร ออกสู่ท้องตลาดด้วยความรวดเร็ว โดยใช้เครื่องจักรและบุคลากรของ องค์กร ดำเนินการทำให้ผลงานได้ มาตรฐานมีประสิทธิภาพดีประหยัด เวลาและงบประมาณ	ทำการปรับพื้นทางเดิมลง หินคลุกบดอัดแน่นชั้นพื้นทาง เพื่อเตรียมการรองรับการ ก่อสร้างงานผิวจราจร ลาดยางกว้าง 6 เมตร	6,384,000	-	-	รับการ ถ่ายโอน ถนนทาง ต่ำกว่า มาตรฐาน จากกรม ชลประทาน ระยะ 9.5 กิโลเมตร	ราษฎรอยู่ดี มีสุขนำ ความเจริญสู่ท้องถิ่น เกิดความปลอดภัยทั้ง ชีวิตและทรัพย์สิน ปราศจากฝุ่นละออง หรือมลภาวะเป็นพิษ ผลผลิตการเกษตร เสียหายน้อยลง ประหยัดเวลาในการ สัญจรไป-มาเศรษฐกิจ เจริญตัวขึ้นเนื่องจาก สภาพผิวจราจรอยู่ใน สภาพพร้อมใช้งาน	กอง พัฒนาชนบท
636	โครงการเสริมคันดิน โดยบดอัดแน่น	เพื่อจ่ายเป็นค่าเสริมคันดินโดย	เสริมถนนดินโดยบดอัด	1,000,000	1,000,000	1,000,000	ระยะทาง	ประชาชนมีเส้นทาง	กองช่าง

	ตำบลบางใหญ่ - ตำบลวัดโบสถ์ อำเภอบางปลาม้า	บดอัดแน่น	แน่นผิวถนนกว้างเฉลี่ย 6.00 เมตร ฐานกว้างเฉลี่ย 10 เมตร สูง เฉลี่ยจากหลังถนนเดิม 0.50 เมตร ยาว 1,055 เมตร ปริมาตร ปริมาตรดินถมบด อัดแน่น 2,728 ลบ.ม.				ถนนที่ได้รับ การเสริมคัน ดินโดยบด อัดแน่น ระยะทาง ยาว1,055 เมตร	คมนาคมที่ดีขึ้น	
ที่	โครงการ	วัตถุประสงค์	เป้าหมาย (ผลผลิตของโครงการ)	งบประมาณและที่มา			ตัวชี้วัด (KPI)	ผลลัพธ์ที่คาดว่าจะ ได้รับ	หน่วยงานที่ รับผิดชอบ
				2558 (บาท)	2559 (บาท)	2560 (บาท)			
637	โครงการก่อสร้างถนนลาดยางผิวจราจรCAP SEAL จากบริเวณคลองส่งน้ำ 4 ขวา5 ซ้าย 2 ซ้าย ต่อจากถนนลาดยางเดิมม.6 ถึงบริเวณที่นาราชภูณ ม 2 ต.บ้านดอน อ.อุทุมอง จุดเริ่มต้น E:99.927092N:14.301681) จุดสิ้นสุด E:99.936257 N:14.313740	เพื่อให้ประชาชนได้มีถนนที่มีคุณภาพและสะดวกในการคมนาคมขนส่ง	ผิวจราจรกว้าง 6 เมตร ระยะทาง 2,100 เมตร ไม่มีไหล่ทาง มีพื้นที่ไม่น้อยกว่า12,600 ตารางเมตร	10,000,000	-	-	มีถนนลาดยาง เพิ่มขึ้น 1 เส้น ระยะทาง ยาว 2,100 เมตร	ประชาชนได้รับความสะดวกในการคมนาคมขนส่ง	กองช่าง *
638	สร้างถนนผิวจราจรลงลูกรัง หมู่ที่ 4 ต.วังยาง- หมู่ที่ 3 ต.ดอนมะสังข์ อ.ศรีประจันต์ และ อ.เมืองฯ ระยะทาง 1.3 กม.	เป็นการก่อสร้างทางหลวงชนบทของ อบจ.สุพรรณบุรี ให้มีผิวจราจรลาดยางอยู่ในสภาพสามารถใช้งานได้ปกติ ทศนวิสัยและมุมมองสองข้างทางเป็นไปด้วยความเรียบร้อยสวยงามสามารถใช้ในการคมนาคมข้บชี่ยานพาหนะได้อย่าง	ทำการลงหินคลุกบดอัดแน่น ชั้นพื้นทาง พร้อมทำการ Prime Coat และก่อสร้างผิวจราจรลาดยางแบบ Asphaltic Concrete กว้าง 6 ม.	4,160,000	-	-	มีถนนลูกรัง เพิ่มขึ้น 1 เส้น ระยะทาง ยาว 2,100 เมตร	ราษฎรอยู่ดี มีสุข นำความเจริญสู่ท้องถิ่นเกิดความปลอดภัยทั้งชีวิตและทรัพย์สิน ปราศจากฝุ่นละอองหรือมลภาวะเป็นพิษ ผลผลิต	กองพัฒนาชนบท

		สะดวกปลอดภัยเกิดความคล่องตัว ในการขนส่งผลผลิตจากการเกษตร ออกสู่ท้องตลาดด้วยความรวดเร็ว โดยใช้เครื่องจักรกลและบุคลากร ขององค์กร ดำเนินการทำให้ผลงาน ได้มาตรฐานมีประสิทธิภาพดี ประหยัดเวลาและงบประมาณ						การเกษตรเสียหาย น้อยลง ประหยัดเวลา ในการสัญจรไป-มา เศรษฐกิจเจริญตัว ขึ้นเนื่องจากสภาพ ผิวจราจรอยู่ใน สภาพพร้อมใช้งาน	
ที่	โครงการ	วัตถุประสงค์	เป้าหมาย (ผลผลิตของโครงการ)	งบประมาณและที่มา			ตัวชี้วัด (KPI)	ผลลัพธ์ที่คาดว่าจะ ได้รับ	หน่วยงานที่ รับผิดชอบ
				2558 (บาท)	2559 (บาท)	2560 (บาท)			
639	โครงการเสริมถนนดินโดยบดอัดแน่น หมู่ที่ 4 ต.บางใหญ่ - ต. วัดโบสถ์ อ.บางปลาม้า	เพื่อให้ประชาชนได้มีถนนที่มี คุณภาพและสะดวกในการ คมนาคมขนส่ง	ผิวถนนกว้างเฉลี่ย 6 เมตร ฐานกว้างเฉลี่ย 10 เมตร สูงเฉลี่ยจากหลังถนนเดิม 0.50 เมตร ยาว 1,055 เมตร ปริมาตรดินถมบดอัดแน่น 3,429 ลูกบาศก์เมตร	1,000,000	1,000,000	1,000,000	มีถนนดินบด เพิ่มขึ้น 1 เส้น ระยะทาง ยาว 1,055 เมตร	ประชาชนได้รับความ สะดวกในการ คมนาคมขนส่ง	กองช่าง **
640	โครงการก่อสร้างถนนลาดยาง ผิวจราจร Cap Seal หมู่ 7 ต.หนองกระทุ่ม - ต.หนองมะค่าโมง อ.ด่านช้าง	เพื่อให้ประชาชนได้มีถนนที่มี คุณภาพและสะดวกในการ คมนาคมขนส่ง	ผิวจราจรกว้าง 6 เมตร ยาว 590 เมตร แบบไม่มี ไหล่ทาง หรือมีพื้นที่ไม่ น้อยกว่า 3,540 ตารางเมตร	1,400,000	-	-	มีถนนลาด ยาง เพิ่มขึ้น 1 เส้น ระยะทาง	ประชาชนได้รับความ สะดวกในการ คมนาคมขนส่ง	กองช่าง **

ที่	โครงการ	วัตถุประสงค์	เป้าหมาย (ผลผลิตของโครงการ)	งบประมาณและที่มา			ตัวชี้วัด (KPI)	ผลลัพธ์ที่คาดว่าจะได้รับ	หน่วยงานที่ รับผิดชอบ
				2558 (บาท)	2559 (บาท)	2560 (บาท)			
							ยาว 590 เมตร		
641	โครงการก่อสร้างถนน คสล. ช่วงที่ 1 หมู่ที่ 5 , 10 ตำบลทะเลบก ถึงหมู่ที่ 4 เทศบาลตำบลสระกระโจม อำเภอดอนเจดีย์ จังหวัดสุพรรณบุรี จุดเริ่มต้น (lat 14.682687)(lon 99.8501) จุดสิ้นสุด (lat 14.682946)(lon 99.854649)	เพื่อให้ประชาชนได้มีถนนที่มีคุณภาพและสะดวกในการคมนาคมขนส่ง	ขนาดผิวจราจรกว้าง 6.00 เมตร ยาว 490 เมตร หนา 0.15 เมตร ลงหินคลุกไหล่ทางตามสภาพหรือพื้นที่ไม่น้อยกว่า 2,940 ตารางเมตร ตามแบบอบจ.สุพรรณบุรี	1,900,000	1,900,000	1,900,000	มีถนน คสล. ระยะเพิ่ม ขึ้น 1 เส้น ระยะทาง ยาว 490 เมตร	ประชาชนในตำบล ทะเลบก และตำบล สระกระโจม ได้รับ ความสะดวกในการเดินทาง	กองช่าง
642	โครงการก่อสร้างถนน คสล.ช่วงที่ 3 หมู่ที่ 3 ตำบลไร่รถ อำเภอดอนเจดีย์ ถึงหมู่ที่ 6 ตำบลตลิ่งชัน อำเภอมือง จังหวัดสุพรรณบุรี จุดเริ่มต้น (lat 14.579825)(lon	เพื่อให้ประชาชนได้มีถนนที่มีคุณภาพและสะดวกในการคมนาคมขนส่ง	ขนาดผิวจราจรกว้าง 6.00 เมตร ยาว 435 เมตร หนา 0.15 เมตร ลงหินคลุกไหล่ทางตามสภาพ หรือ พื้นที่ไม่น้อยกว่า 2,610	1,600,000	1,600,000	1,600,000	มีถนน คสล. ระยะเพิ่ม ขึ้น 1 เส้น ระยะทาง ยาว 435	ประชาชนใน ตำบลไร่รถ และ ตำบลตลิ่งชัน ได้รับ ความสะดวกในการเดินทาง	กองช่าง

643	<p>99.985452) จุดสิ้นสุด (lat 14.581872)(lon 99.982329)</p> <p>โครงการปรับปรุงผิวจราจร Cape Seal หมู่ที่ 11 ตำบลหนองโพธิ์ เชื่อมหมู่ที่ 2 ตำบลแจรงาม อำเภอหนองหญ้าไซ จังหวัดสุพรรณบุรี</p> <p>จุดเริ่มต้น (lat 14.381964)(lon 99.882599) จุดสิ้นสุด (lat 14.834189)(lon 99.880705)</p>	<p>เพื่อให้ประชาชนได้มีถนนที่มีคุณภาพและสะดวกในการคมนาคมขนส่ง</p>	<p>ตารางเมตร ตามแบบอบจ.สุพรรณบุรี</p> <p>ขนาดกว้าง 6.00 เมตร ยาว 310 เมตร ไหล่ทาง ตามสภาพ หรือมีพื้นที่ รวมไม่น้อยกว่า 1,860 ตารางเมตร ตามแบบอบจ.สุพรรณบุรี</p>	800,000	800,000	800,000	<p>เมตร</p> <p>ระยะทาง ถนนที่ได้รับ การปรับปรุง ผิวจราจร ระยะทาง ยาว 310 เมตร</p>	<p>ประชาชนในเขตตำบล สาลีและตำบลกฤษณา ได้รับความสะดวกในการเดินทาง</p>	
ที่	โครงการ	วัตถุประสงค์	เป้าหมาย (ผลผลิตของโครงการ)	งบประมาณและที่มา			ตัวชี้วัด (KPI)	ผลลัพธ์ที่คาดว่าจะได้รับ	หน่วยงานที่รับผิดชอบ
				2558 (บาท)	2559 (บาท)	2560 (บาท)			
644	<p>โครงการถนนลาดยาง Asphaltic Concrete หมู่ที่ 4 , 2 ตำบลสวนแตง - มะขามล้ม อำเภอเมือง จังหวัดสุพรรณบุรี</p> <p>จุดเริ่มต้น (lat 14.404305)(lon 100.001517) จุดสิ้นสุด (lat 14.399839)(lon 100.000925)</p>	<p>เพื่อให้ประชาชนได้มีถนนที่มีคุณภาพและสะดวกในการคมนาคมขนส่ง</p>	<p>ขนาดผิวจราจรกว้าง 6.00 เมตร ระยะทาง 500 เมตร ไม่มีไหล่ทาง หรือมีพื้นที่ ไม่น้อยกว่า 3,000 ตร.ม. ตามแปลน อบจ.สุพรรณบุรี</p>	3,000,000	3,000,000	3,000,000	<p>มีถนนลาดยาง เพิ่มขึ้น 1 เส้น ระยะทาง ยาว 500 เมตร</p>	<p>ประชาชนได้รับความ สะดวกในการ คมนาคมขนส่ง</p>	<p>กองช่าง **</p>
645	<p>โครงการก่อสร้างถนนลาดยางแบบ CAPE SEAL หมู่ 7 ต.หนองกระทุ่ม - หมู่ที่ 14 ต.หนองมะค่าโมง อ.ด่านช้าง จ.สุพรรณบุรี</p>	<p>เพื่อให้ประชาชนได้มีถนนที่มีคุณภาพและสะดวกในการคมนาคมขนส่ง</p>	<p>ขนาดผิวจราจรกว้าง 6 เมตร ระยะทาง 980 เมตร ไม่มี ไหล่ทาง หรือมีพื้นที่ไม่น้อย กว่า 5,880 ตร.เมตร</p>	2,000,000	2,000,000	2,000,000	<p>มีถนนลาดยาง เพิ่มขึ้น 1 เส้น ระยะทาง</p>	<p>ประชาชนได้รับความ สะดวกในการ คมนาคมขนส่ง</p>	<p>กองช่าง **</p>

646	โครงการก่อสร้างถนนลาดยางแบบ CAPE SEAL หมู่ 7 ต.ด่านช้าง อ.ด่านช้าง จ.สุพรรณบุรี	เพื่อให้ประชาชนได้มีถนนที่มีคุณภาพและสะดวกในการคมนาคมขนส่ง	ตามแปลน อบจ.สุพรรณบุรี ขนาดผิวจราจรกว้าง 6 เมตร ระยะทาง 530 เมตร ไม่มีไหล่ทางหรือมีพื้นที่ไม่น้อยกว่า 3,180 ตร.เมตร ตามแปลน อบจ.สุพรรณบุรี	1,300,000	1,300,000	1,300,000	ยาว 980 เมตร มีถนนลาดยาง เพิ่มขึ้น 1 เส้น ระยะทาง ยาว 530 เมตร	ประชาชนได้รับความสะดวกในการคมนาคมขนส่ง	กองช่าง **
ที่	โครงการ	วัตถุประสงค์	เป้าหมาย (ผลผลิตของโครงการ)	งบประมาณและที่มา			ตัวชี้วัด (KPI)	ผลลัพธ์ที่คาดว่าจะได้รับ	หน่วยงานที่รับผิดชอบ
				2558 (บาท)	2559 (บาท)	2560 (บาท)			
647	โครงการก่อสร้างถนนลาดยางแอสฟัลท์ติก คอนกรีต สายทำใหญ่ - หนองกรด หมู่ที่ 5 ตำบลเดิมบาง- หมู่ที่ 1 ตำบลโคกช้าง อ.เดิมบางนางบวช จังหวัดสุพรรณบุรี จุดเริ่มต้น (lat 14.873686)(lon 100.087029) จุดสิ้นสุด (lat 14.874049)(lon 100.092789)	เพื่อให้ประชาชนได้มีถนนที่มีคุณภาพและสะดวกในการคมนาคมขนส่ง	ขนาดกว้าง 8 เมตร ยาว 418 เมตร หรือมีพื้นที่ไม่น้อยกว่า 3,344 ตร.ม.	3,700,000	3,700,000	3,700,000	มีถนนลาดยาง เพิ่มขึ้น 1 เส้น ระยะทาง ยาว 418 เมตร	ประชาชนได้รับความสะดวกในการคมนาคมขนส่ง	กองช่าง **
648	โครงการก่อสร้างถนนลาดยาง CAPE SEAL หมู่ที่ 1 ต.บางตะเคียน - หมู่ที่ 1 ต.ต้นตาล อ.สองพี่น้อง	เพื่อให้ประชาชนได้มีถนนที่มีคุณภาพและสะดวกในการคมนาคมขนส่ง	ช่วงที่ 1 ขนาดกว้าง 6 เมตร ยาว 1,000 เมตร แบบไม่มีไหล่ทาง หรือมีพื้นที่ลาด	2,000,000	2,000,000	2,000,000	มีถนนลาดยาง เพิ่มขึ้น 1 เส้น	ประชาชนได้รับความสะดวกในการคมนาคมขนส่ง	กองช่าง **

649	จ.สุพรรณบุรี จุดเริ่มต้น (lat 14.200755)(lon 100.099405) จุดสิ้นสุด (lat 14.207959)(lon 100.095623) โครงการก่อสร้างถนน คสล.บ้านสะพานอิฐ หมู่ที่ 6 ตำบลศรีประจันต์ อำเภอสรีประจันต์ จ.สุพรรณบุรี หมู่ที่ 4 ตำบลอบทม อำเภอสสามโก้ จังหวัดอ่างทอง จุดเริ่มต้น (lat 14.596810)(lon 100.21463) จุดสิ้นสุด(lat 14.595826) (lon 100.217488)	เพื่อให้ประชาชนได้มีถนนที่มีคุณภาพและสะดวกในการคมนาคมขนส่ง	อย่างน้อยน้อยกว่า 6,000 ตารางเมตร ตามแปลนของอบจ.สุพรรณบุรี ขนาดผิวจราจรกว้างเฉลี่ย 6 เมตรยาว 327 เมตร หนา 0.15 เมตร หรือมีพื้นที่ไม่น้อยกว่า 1,962ตารางเมตร ตามแบบอบจ.สุพรรณบุรี	1,474,000	1,474,000	1,474,000	ระยะทางยาว 530 เมตร มีถนน คสล.เพิ่มขึ้น 1 เส้น ระยะทางยาว 327 เมตร	ประชาชนได้รับความสะดวกในการคมนาคมขนส่ง	กองช่าง **
ที่	โครงการ	วัตถุประสงค์	เป้าหมาย (ผลผลิตของโครงการ)	งบประมาณและที่มา			ตัวชี้วัด (KPI)	ผลลัพธ์ที่คาดว่าจะได้รับ	หน่วยงานที่รับผิดชอบ
				2558 (บาท)	2559 (บาท)	2560 (บาท)			
650	โครงการก่อสร้างถนน คสล.บ้านหนองเพียร เริ่มจากถนนลาดยางสายหนองเพียร - นาพุทรา ไปบรรจบ ถนนลาดยางสายกลางทุ่ง หมู่ที่ 2 ตำบลบางงาม - หมู่ที่ 4 ตำบลมดแดง อำเภอสรีประจันต์ จังหวัดสุพรรณบุรี จุดเริ่มต้น (las 14.590411)(lon 100.102799) จุดสิ้นสุด (lat 14.586129) (lon 100.102306)	เพื่อให้ประชาชนได้มีถนนที่มีคุณภาพและสะดวกในการคมนาคมขนส่ง	ขนาดผิวจราจรกว้างเฉลี่ย 6.00 เมตร ยาว 487 เมตร หนา 0.15 เมตร หรือมีพื้นที่ไม่น้อยกว่า 2,922 ตร.ม. ตามแบบอบจ.สุพรรณบุรี	2,000,000	2,000,000	2,000,000	มีถนน คสล.เพิ่มขึ้น 1 เส้น ระยะทางยาว 327 เมตร	ประชาชนได้รับความสะดวกในการคมนาคมขนส่ง	กองช่าง **
651	โครงการปรับปรุงถนนลาดยาง	เพื่อให้ประชาชนได้มีถนนที่มี	ขนาดกว้างเฉลี่ย 7 เมตร	2,042,000	2,042,000	2,042,000	มีถนนลาด	ประชาชนได้รับความ	กองช่าง

	สายบ้านป่าพระเจ้า (ช่วงที่ 1) หมู่ที่ 5 ตำบลปลายนา ถึงเขตติดต่อหมู่ที่ 7 ตำบลรามะสัก อำเภอโพธิ์ทอง จังหวัดอ่างทอง จุดเริ่มต้น (lat 14.653529)(lon 100.217191) จุดสิ้นสุด (lat 14.586129)(lon 100.222281)	คุณภาพและสะดวกในการคมนาคมขนส่ง	ยาว 310 เมตร ไหล่ทางตามสภาพ หรือมีพื้นที่ไม่น้อยกว่า 2,170 ตารางเมตร ตามแบบอบจ.สุพรรณบุรี				ยาง เพิ่มขึ้น 1 เส้น ระยะทางยาว 310 เมตร	สะดวกในการคมนาคมขนส่ง	**
652	โครงการก่อสร้างสะพาน คสล. หมู่ 1 ตำบลวังน้ำเย็น - ตำบลดอนโพธิ์ทอง อำเภอเมือง จังหวัดสุพรรณบุรี จุดเริ่มต้น (lat 14.398305)(lon 100.040265) จุดสิ้นสุด (lat 14.743726)(lon 100.040361)	เพื่อให้ประชาชนได้มีถนนที่มีคุณภาพและสะดวกในการคมนาคมขนส่ง	ขนาดผิวจราจร กว้าง 6 เมตร ยาว 10 เมตร แบบไม่มีทางเท้าตามแบบแปลนของ อบจ.สุพรรณบุรี	900,000	900,000	900,000	มีสะพาน คสล. เพิ่มขึ้น 1 แห่ง ระยะทางยาว 10 เมตร	ประชาชนได้รับความสะดวกในการคมนาคมขนส่ง	กองช่าง **
ที่	โครงการ	วัตถุประสงค์	เป้าหมาย (ผลผลิตของโครงการ)	งบประมาณและที่มา			ตัวชี้วัด (KPI)	ผลลัพธ์ที่คาดว่าจะได้รับ	หน่วยงานที่รับผิดชอบ
				2558 (บาท)	2559 (บาท)	2560 (บาท)			
653	โครงการก่อสร้างถนนลาดยาง CAPE SEAL หมู่ที่ 3 ตำบลวัดโบสถ์ บ้านดอนขาด - บ้านดอนสงวน - หมู่ที่ 7 ตำบลบางพลับ อำเภอสองพี่น้อง จังหวัดสุพรรณบุรี จุดเริ่มต้น (lat 14.328152)(lon 100.014641) จุดสิ้นสุด (lat 14.324974)(lon 100.014508)	เพื่อให้ประชาชนได้มีถนนที่มีคุณภาพและสะดวกในการคมนาคมขนส่ง	(ช่วงที่ 1) ขนาดกว้าง 6 เมตร ยาว 500 เมตร แบบไม่มีไหล่ทางหรือมีพื้นที่ลาดยางไม่น้อยกว่า 3,000 ตารางเมตร ตามแบบแปลนของ อบจ.สุพรรณบุรี	1,000,000	1,000,000	1,000,000	มีถนนลาดยาง เพิ่มขึ้น 1 เส้น ระยะทางยาว 500 เมตร	ประชาชนได้รับความสะดวกในการคมนาคมขนส่ง	กองช่าง **

654	โครงการก่อสร้างสะพานเหล็กพื้นไม้ (แทนสะพานไม้เดิม) หมู่ที่ 5 ตำบลบางใหญ่ บริเวณสามแยก คลองเสือปบ - หมู่ที่ 3 ตำบลบางพลับ อำเภอสองพี่น้อง จังหวัดสุพรรณบุรี จุดเริ่มต้น (lat 14.285475)(lon 100.085271) จุดสิ้นสุด (lat 14.285319)(lon 100.085071)	เพื่อให้ประชาชนได้มีสะพานที่มีคุณภาพและสะดวกในการสัญจรไปมา	ขนาดกว้าง 1.50 เมตร ยาว 27 เมตร ตามแบบแปลนของ อบจ.สุพรรณบุรี	660,000	660,000	660,000	มีสะพานเหล็กเพิ่มขึ้น 1 แห่ง ระยะทาง ยาว 27 เมตร	ประชาชนได้รับความสะดวกในการคมนาคมขนส่ง	กองช่าง **
655	โครงการก่อสร้างถนนลาดยางแบบ CAPE SEAL หมู่ 6 บ้านดอนมะเกลือ - เขตตำบลสระพังลาน เชื่อมต่อถนนลาดยางเดิม อำเภอดู้อู่ทอง จังหวัดสุพรรณบุรี (ช่วงที่ 3)	เพื่อให้ประชาชนได้มีถนนที่มีคุณภาพและสะดวกในการคมนาคมขนส่ง	ขนาดผิวจราจรกว้าง 6 เมตร ระยะทาง 560 เมตร ไม่มีไหล่ทางหรือมีพื้นที่ไม่น้อยกว่า 3,360 ตารางเมตร ตามแบบแปลนอบจ.สุพรรณบุรี	1,479,000	1,479,000	1,479,000	มีถนนลาดยางเพิ่มขึ้น 1 เส้น ระยะทาง ยาว 560 เมตร	ประชาชนได้รับความสะดวกในการคมนาคมขนส่ง	กองช่าง **
ที่	โครงการ	วัตถุประสงค์	เป้าหมาย (ผลผลิตของโครงการ)	งบประมาณและที่มา			ตัวชี้วัด (KPI)	ผลลัพธ์ที่คาดว่าจะได้รับ	หน่วยงานที่รับผิดชอบ
				2558 (บาท)	2559 (บาท)	2560 (บาท)			
656	โครงการก่อสร้างถนนลาดยาง CAPE SEAL หมู่ที่ 5 ตำบลสาละ - หมู่ 4 ตำบลบ้านช้าง อำเภอสองพี่น้อง จังหวัดสุพรรณบุรี (ช่วงที่ 2) จุดเริ่มต้น (lat 14.252300)(lon 100.2257) จุดสิ้นสุด (lat 14.248574)(lon 100.22603)	เพื่อให้ประชาชนได้มีถนนที่มีคุณภาพและสะดวกในการคมนาคมขนส่ง	ขนาดกว้าง 6 เมตร ยาว 415 เมตร แบบไม่มีไหล่ทาง หรือมีพื้นที่ลาดยางไม่น้อยกว่า 2,490 ตารางม. ตามแบบแปลน อบจ.สุพรรณบุรี	1,350,000	1,350,000	1,350,000	มีถนนลาดยางเพิ่มขึ้น 1 เส้น ระยะทาง ยาว 415 เมตร	ประชาชนได้รับความสะดวกในการคมนาคมขนส่ง	กองช่าง **

657	โครงการต่อเติมสะพาน คสล. ข้ามคลองชลประทาน (คลองพรหม) หมู่ที่ 7 ตำบลวังลึก อำเภอสามชูก เชื่อมต่อหมู่ที่ 5 ตำบลคอนปฐ อำเภอสรีประจันต์ จังหวัดสุพรรณบุรี จุดเริ่มต้น (lat 14.743787)(lon 100.162325) จุดสิ้นสุด (lat 14.743726)(lon 100.162051)	เพื่อให้ประชาชนได้มีถนนที่มี คุณภาพและสะดวกในการ คมนาคมขนส่ง	ขนาดผิวจราจรกว้างไม่น้อย กว่า 7 เมตร ยาว 30 เมตร แบบไม่มีทาง เท้า ตามแบบแปลน อบจ. สุพรรณบุรี	1,270,000	1,270,000	1,270,000	ระยะทาง สะพานที่ได้รับ การต่อเติม ระยะทาง ยาว 30 เมตร	ประชาชนได้รับความ สะดวกในการ คมนาคมขนส่ง	กองช่าง **
658	โครงการก่อสร้างถนนลาดยาง CAPE SEALหมู่ 5 ตำบลย่านยาว อำเภอสามชูก - ตำบลวังหว่า อำเภอสรีประจันต์ จุดเริ่มต้น (lat 14.696046)(lon100.097044) จุดสิ้นสุด (lat 14.693047)(lon 100.098713)	เพื่อให้ประชาชนได้มีถนนที่มี คุณภาพและสะดวกในการ คมนาคมขนส่ง	กว้างเฉลี่ย 6.00 เมตร ยาว 375 เมตร ไหล่ทาง ตามสภาพ หรือมีพื้นที่ รวมไม่น้อยกว่า 2,250 ตารางเมตร ตามแบบแปลน ของ อบจ.สุพรรณบุรี	1,000,000	1,000,000	1,000,000	มีถนนลาด ยาง เพิ่มขึ้น 1 เส้น ระยะทาง ยาว 375 เมตร	ประชาชนได้รับความ สะดวกในการ คมนาคมขนส่ง	กองช่าง **
ที่	โครงการ	วัตถุประสงค์	เป้าหมาย (ผลผลิตของโครงการ)	งบประมาณและที่มา			ตัวชี้วัด (KPI)	ผลลัพธ์ที่คาดว่าจะ ได้รับ	หน่วยงานที่ รับผิดชอบ
				2558 (บาท)	2559 (บาท)	2560 (บาท)			
659	โครงการก่อสร้างถนนลาดยางแบบ CAPE SEAL หมู่ที่ 7 ต.หนองกระทุ่ม - หมู่ที่ 14 ตำบลหนองมะค่าโมง อำเภอด่านช้าง จังหวัดสุพรรณบุรี จุดเริ่มต้น (lat 14.913779)(lon 99.746671) จุดสิ้นสุด (lat 14.916348)(lon	เพื่อให้ประชาชนได้มีถนนที่มี คุณภาพและสะดวกในการ คมนาคมขนส่ง	ขนาดผิวจราจรกว้าง 6.00 เมตร ระยะทาง 980 เมตร ไม่มีไหล่ทาง หรือ มีพื้นที่ไม่น้อยกว่า 5,880 ตารางเมตร ตามแบบ แปลนอบจ.สุพรรณบุรี	2,000,000	2,000,000	2,000,000	มีถนนลาด ยาง เพิ่มขึ้น 1 เส้น ระยะทาง ยาว 980 เมตร	ประชาชนได้รับความ สะดวกในการ คมนาคมขนส่ง	กองช่าง **

660	โครงการก่อสร้างถนนลาดยางแบบ CAPE SEAL หมู่ที่ 7 ตำบลด่านช้าง จังหวัดสุพรรณบุรี หมู่ที่ 4 ตำบลหนองปลิง อำเภอเลาขวัญ จังหวัดกาญจนบุรี จุดเริ่มต้น (lat 14.732805)(lon 99.566743) จุดสิ้นสุด (lat 14.728619)(lon 99.567201)	เพื่อให้ประชาชนได้มีถนนที่มีคุณภาพและสะดวกในการคมนาคมขนส่ง	ขนาดผิวจราจรกว้าง 6.00 เมตร ระยะทาง 618 เมตร ไม่มีไหล่ทาง หรือมีพื้นที่ไม่น้อยกว่า 3,708 ตารางเมตร ตามแปลนของอบจ.สุพรรณบุรี	1,500,000	1,500,000	1,500,000	มีถนนลาดยาง เพิ่มขึ้น 1 เส้น ระยะทาง ยาว 618 เมตร	ประชาชนได้รับความสะดวกในการคมนาคมขนส่ง	กองช่าง **
661	โครงการก่อสร้างถนนลาดยางแบบ CAPE SEAL หมู่ที่ 5 ตำบลบ้านหนองมะเขือขึ้น - หมู่ที่ 4 ตำบลบ้านละว้าวังควาย อำเภอด่านช้าง จังหวัดสุพรรณบุรี จุดเริ่มต้น (lat 14.793178)(lon 99.345415) จุดสิ้นสุด (lat 14.802776)(lon 99.351358)	เพื่อให้ประชาชนได้มีถนนที่มีคุณภาพและสะดวกในการคมนาคมขนส่ง	ขนาดผิวจราจรกว้าง 6 เมตร ระยะทาง 1,270 เมตร ไม่มีไหล่ทาง หรือมีพื้นที่ไม่น้อยกว่า 7,620 ตารางเมตร ตามแบบแปลนของ อบจ.สุพรรณบุรี	2,700,000	2,700,000	2,700,000	มีถนนลาดยาง เพิ่มขึ้น 1 เส้น ระยะทาง ยาว 1,270 เมตร	ประชาชนได้รับความสะดวกในการคมนาคมขนส่ง	กองช่าง **
ที่	โครงการ	วัตถุประสงค์	เป้าหมาย (ผลผลิตของโครงการ)	งบประมาณและที่มา			ตัวชี้วัด (KPI)	ผลลัพธ์ที่คาดว่าจะได้รับ	หน่วยงานที่รับผิดชอบ
				2558 (บาท)	2559 (บาท)	2560 (บาท)			
662	โครงการก่อสร้างถนนลาดยางแบบ CAPE SEAL หมู่ที่ 2 บ้านวังหลุมพอง จากสะพานบ้านวังหลุมพอง เชื่อมเขตติดต่อ ตำบลดอนแสลบ อ.พนมทวน จังหวัดกาญจนบุรี (ช่วงที่ 1) จุดเริ่มต้น (lat 14.305850)(lon	เพื่อให้ประชาชนได้มีถนนที่มีคุณภาพและสะดวกในการคมนาคมขนส่ง	ขนาดผิวจราจรกว้าง 6 เมตร ระยะทาง 650 เมตร ไม่มีไหล่ทาง หรือมีพื้นที่ไม่น้อยกว่า 3,900 ตารางเมตร ตามแบบแปลน ของอบจ.สุพรรณบุรี	2,000,000	2,000,000	2,000,000	มีถนนลาดยาง เพิ่มขึ้น 1 เส้น ระยะทาง ยาว 3,900 เมตร	ประชาชนได้รับความสะดวกในการคมนาคมขนส่ง	กองช่าง **

99.832667) จุดสิ้นสุด (lat 14.300569)(lon 99.830239)									
663	โครงการก่อสร้างถนนลาดยางแบบ CAPE SEAL หมู่ที่ 3 บ้านรางโพธิ์ จากบริเวณสะพานโรงเรียนรัตนไพศาล เชื่อมเขตติดต่อ ตำบลทุ่งคอก- ทุ่งสมอ อำเภอสองพี่น้อง จังหวัดสุพรรณบุรี	เพื่อให้ประชาชนได้มีถนนที่มี คุณภาพและสะดวกในการ คมนาคมขนส่ง	ขนาดผิวจราจรกว้าง 6.00 เมตร ระยะทาง 630 เมตร ไม่มีไหล่ทาง หรือมีพื้นที่ไม่ น้อยกว่า 3,780 ตารางเมตร ตามแบบแปลนของ อบจ.สุพรรณบุรี	1,280,000	1,280,000	1,280,000	มีถนนลาด ยาง เพิ่มขึ้น 1 เส้น ระยะทาง ยาว 630 เมตร	ประชาชนได้รับความ สะดวกในการ คมนาคมขนส่ง	กองช่าง * *
664	โครงการก่อสร้างถนนลาดยางแบบ CAPE SEAL หมู่ที่ 6 บ้านจรเข้สามพัน บริเวณคลองส่งน้ำ ขป.สาย 5L-5L-5L (ฝั่งซ้าย) จากกม. 0+000-0+530 เชื่อมเขตติดต่อ ตำบลอุทอง อำเภออุทอง จังหวัดสุพรรณบุรี	เพื่อให้ประชาชนได้มีถนนที่มี คุณภาพและสะดวกในการ คมนาคมขนส่ง	ขนาดผิวจราจรกว้าง 6 เมตร ระยะทาง 455 เมตร ไม่มี ไหล่ทาง หรือมีพื้นที่ไม่น้อย กว่า 2,730 ตารางเมตร ตาม แบบแปลน อบจ.สุพรรณบุรี	1,209,000	1,209,000	1,209,000	มีถนนลาด ยาง เพิ่มขึ้น 1 เส้น ระยะทาง ยาว 455 เมตร	ประชาชนได้รับความ สะดวกในการ คมนาคมขนส่ง	กองช่าง * *
ที่	โครงการ	วัตถุประสงค์	เป้าหมาย (ผลผลิตของโครงการ)	งบประมาณและที่มา			ตัวชี้วัด (KPI)	ผลลัพธ์ที่คาดว่าจะ ได้รับ	หน่วยงานที่ รับผิดชอบ
				2558 (บาท)	2559 (บาท)	2560 (บาท)			
665	โครงการก่อสร้างถนนลาดยางแบบ CAPE SEAL หมู่ที่ 14 บ้านวังขอน จากถนนลาดยางบ้านหนองมะสังข์ เชื่อมเขตติดต่อ ตำบลหนองปรือ อำเภอเลาขวัญ จังหวัดกาญจนบุรี	เพื่อให้ประชาชนได้มีถนนที่มี คุณภาพและสะดวกในการ คมนาคมขนส่ง	ขนาดผิวจราจรกว้าง 6 เมตร ระยะทาง 355 เมตร ไม่มี ไหล่ทาง หรือมีพื้นที่ไม่น้อย กว่า 2,130 ตารางเมตร ตามแบบแปลนของอบจ.	850,000	850,000	850,000	มีถนนลาด ยาง เพิ่มขึ้น 1 เส้น ระยะทาง ยาว 350	ประชาชนได้รับความ สะดวกในการ คมนาคมขนส่ง	กองช่าง * *

666	โครงการก่อสร้างถนน คสล. ช่วงที่ 1 หมู่ที่ 5 ต.ดอนเจดีย์ ถึงเขตติดต่อเทศบาลตำบลดอนเจดีย์ อ.ดอนเจดีย์ จ.สุพรรณบุรี	เพื่อให้ประชาชนได้มีถนนที่มีคุณภาพและสะดวกในการคมนาคมขนส่ง	สุพรรณบุรี กว้าง 6 เมตร ยาว 410 เมตร หนา 0.15 เมตร ลงหินคลุก ไหล่ทางตามสภาพหรือพื้นที่ ไม่น้อยกว่า 2,460 ตาราง เมตร	1,500,000	1,500,000	1,500,000	เมตร มีถนน คสล. เพิ่มขึ้น 1 เส้น ระยะทาง ยาว 410 เมตร	ประชาชนได้รับความ สะดวกในการ คมนาคมขนส่ง	กองช่าง **
667	โครงการก่อสร้างถนนลาดยางผิวจราจร Cape Seal หมู่ 9 ต.สระพังลานถึงเขตติดต่อสระยายโสม อ.อู่ทอง จ.สุพรรณบุรี (ช่วงที่ 2) จุดเริ่มต้น (lat 14.244668)(lon 99.88008) จุดสิ้นสุด (lat 14.246205)(lon 99.87726)	เพื่อให้ประชาชนได้มีถนนที่มีคุณภาพและสะดวกในการคมนาคมขนส่ง	กว้าง 6 เมตร ยาว 500 เมตร ไม่มีไหล่ทางหรือมีพื้นที่ไม่ น้อยกว่า 3,000 ตารางเมตร	1,300,000	1,300,000	1,300,000	มีถนนลาด ยาง เพิ่มขึ้น 1 เส้น ระยะทาง ยาว 500 เมตร	ประชาชนได้รับความ สะดวกในการ คมนาคมขนส่ง	กองช่าง **
ที่	โครงการ	วัตถุประสงค์	เป้าหมาย (ผลผลิตของโครงการ)	งบประมาณและที่มา			ตัวชี้วัด (KPI)	ผลลัพธ์ที่คาดว่าจะ ได้รับ	หน่วยงานที่ รับผิดชอบ
				2558 (บาท)	2559 (บาท)	2560 (บาท)			
668	โครงการก่อสร้างถนนลาดยาง Cape Seal หมู่ 9 ต.ดอนมะเกลือ-เขต ต.ศรีสำราญ อ.สองพี่น้อง (ช่วงที่ 2) จุดเริ่มต้น (lat 14.246077)	เพื่อให้ประชาชนได้มีถนนที่มีคุณภาพและสะดวกในการคมนาคมขนส่ง	กว้าง 6 เมตร ระยะทาง 350 เมตร ไม่มีไหล่ทาง หรือมีพื้นที่ไม่น้อยกว่า 2,100 ตารางเมตร	730,000	730,000	730,000	มีถนนลาด ยาง เพิ่มขึ้น 1 เส้น ระยะทาง	ประชาชนได้รับความ สะดวกในการ คมนาคมขนส่ง	กองช่าง **

	(lon 99.956052) จุดสิ้นสุด (lat 14.24643)(lon 99.958823)						ยาว 350 เมตร		
669	โครงการก่อสร้างถนนลาดยาง Cap Seal หมู่ 7 เทศบาลตำบล ชุนพัตเพ็ง-หมู่ 3 ทต.สระยายโสม อ.อุ้มทอง จ.สุพรรณบุรี	เพื่อให้ประชาชนได้มีถนนที่มีคุณภาพและสะดวกในการคมนาคมขนส่ง	กว้าง 6 เมตร ระยะทาง 180 เมตร ไม่มีไหล่ทาง หรือมีพื้นที่ไม่น้อยกว่า 1,080 ตารางเมตร	640,000	640,000	640,000	มีถนนลาดยาง เพิ่มขึ้น 1 เส้น ระยะทาง ยาว 180 เมตร	ประชาชนได้รับความสะดวกในการคมนาคมขนส่ง	กองช่าง **
670	โครงการก่อสร้างถนนลาดยาง Cap Seal (ช่วงที่ 4) หมู่ 6 ต.ดอนมะเกลือ - เขต ต.สระพังลาน อ.อุ้มทอง จ.สุพรรณบุรี	เพื่อให้ประชาชนได้มีถนนที่มีคุณภาพและสะดวกในการคมนาคมขนส่ง	กว้าง 6 เมตร ยาว 1,080 เมตร	3,000,000	3,000,000	3,000,000	มีถนนลาดยาง เพิ่มขึ้น 1 เส้น ระยะทาง ยาว 1,080 เมตร	ประชาชนได้รับความสะดวกในการคมนาคมขนส่ง	กองช่าง **
ที่	โครงการ	วัตถุประสงค์	เป้าหมาย (ผลผลิตของโครงการ)	งบประมาณและที่มา			ตัวชี้วัด (KPI)	ผลลัพธ์ที่คาดว่าจะได้รับ	หน่วยงานที่รับผิดชอบ
				2558 (บาท)	2559 (บาท)	2560 (บาท)			
671	โครงการก่อสร้างถนนลาดยางแบบแอสฟัลท์ติกคอนกรีต หมู่ที่ 5 ต.กระจัน - ถึงเขตติดต่อหมู่ที่ 2 เทศบาลตำบลท้าวอุ้มทอง อ.อุ้มทอง	เพื่อให้ประชาชนได้มีถนนที่มีคุณภาพและสะดวกในการคมนาคมขนส่ง	กว้าง 6 เมตร ยาว 1,015 เมตร แบบไม่มีไหล่ทาง	3,500,000	3,500,000	3,500,000	มีถนนลาดยาง เพิ่มขึ้น 1 เส้น ระยะทาง	ประชาชนได้รับความสะดวกในการคมนาคมขนส่ง	กองช่าง **

	จ.สุพรรณบุรี						ยาว 1,015 เมตร		
672	โครงการก่อสร้างถนนลาดยาง ผิวจราจร Cape Seal หมู่ที่ 5 บ้านห้วยหิน ต.หนองโอง - หมู่ที่ 8 ต.ดอนคา อ.อุทอง จ.สุพรรณบุรี	เพื่อให้ประชาชนได้มีถนนที่มี คุณภาพและสะดวกในการ คมนาคมขนส่ง	กว้าง 6 เมตร ระยะทาง 1,030 เมตร แบบไม่มี ไหล่ทาง หรือมีพื้นที่ไม่ น้อยกว่า 6,180 ตารางเมตร	3,000,000	3,000,000	3,000,000	มีถนนลาดยาง เพิ่มขึ้น 1 เส้น ระยะทาง ยาว 1,030 เมตร	ประชาชนได้รับความ สะดวกในการ คมนาคมขนส่ง	กองช่าง **
673	โครงการก่อสร้างถนนลาดยาง ผิวจราจร Cape Seal หมู่ที่ 12 ต.บ้านโพธิ์ทอง จากถนนลาดยาง สพ.ถ.41-001 บ้านรางโพธิ์ - บ้าน โพธิ์ทอง (ข้างโรงเรียนรัตนไพศาล) ต.จรเข้สามพันถึงเขตติดต่อ หมู่ที่ 8 ทต.ขุนพิดเพ็ง อ.อุทอง จ.สุพรรณบุรี	เพื่อให้ประชาชนได้มีถนนที่มี คุณภาพและสะดวกในการ คมนาคมขนส่ง	กว้าง 6 เมตร ระยะทาง 1,500 เมตร แบบไม่มี ไหล่ทาง หรือมีพื้นที่ ไม่น้อยกว่า 6,000 เมตร	3,000,000	3,000,000	3,000,000	มีถนนลาดยาง เพิ่มขึ้น 1 เส้น ระยะทาง ยาว 1,500 เมตร	ประชาชนได้รับความ สะดวกในการ คมนาคมขนส่ง	กองช่าง **
674	โครงการก่อสร้างถนนลาดยางแอสฟัลท์ ติกคอนกรีต หมู่ที่ 3 บ้านกระเสี้ยว ต.หัวเขา อ.เดิมบางนางบวช - หมู่ที่ 3 บ้านกระเสี้ยว ต.กระเสี้ยว อ.สามชุก	เพื่อให้ประชาชนได้มีถนนที่มี คุณภาพและสะดวกในการ คมนาคมขนส่ง	กว้าง 6 เมตร ยาว 830 เมตร หนา 0.05 เมตร หรือมีพื้นที่ไม่น้อยกว่า 4,920 ตารางเมตร	-	1,998,000	-	มีถนนลาดยาง เพิ่มขึ้น 1 เส้น ระยะทาง ยาว 830 เมตร	ประชาชนได้รับความ สะดวกในการ คมนาคมขนส่ง	กองช่าง
ที่	โครงการ	วัตถุประสงค์	เป้าหมาย (ผลผลิตของโครงการ)	งบประมาณและที่มา			ตัวชี้วัด (KPI)	ผลลัพธ์ที่คาดว่าจะ ได้รับ	หน่วยงานที่ รับผิดชอบ
				2558 (บาท)	2559 (บาท)	2560 (บาท)			
675	โครงการก่อสร้างถนนลาดยาง หมู่ที่ 4 ต.บางใหญ่ บริเวณทางแยกวัดรางทอง (อินทราวาส) ถึงบริเวณสะพาน	เพื่อให้ประชาชนได้มีถนนที่มี คุณภาพและสะดวกในการ คมนาคมขนส่ง	กว้าง 6 เมตร ระยะทาง ยาว 1,200 เมตร	-	1,000,000	-	มีถนนลาดยาง เพิ่มขึ้น 1 เส้น ระยะทาง	ประชาชนได้รับความ สะดวกในการ คมนาคมขนส่ง	กองช่าง

	ลำปราง						ยาว 1,200 เมตร		
676	โครงการก่อสร้างถนนลาดยางสายบ้านดอนสำโรง หมู่ที่ 4,12 ต.หนองหญ้าไซ ถึงบ้านตลุกพัฒนา หมู่ที่ 8,9 ต.ทัพหลวง อ.หนองหญ้าไซ จ.สุพรรณบุรี	เพื่อให้ประชาชนได้มีถนนที่มีคุณภาพและสะดวกในการคมนาคมขนส่ง	กว้าง 6 เมตร ยาว 400 เมตร	-	4,000,000	-	มีถนนลาดยางเพิ่มขึ้น 1 เส้น ระยะทาง ยาว 400 เมตร	ประชาชนได้รับความสะดวกในการคมนาคมขนส่ง	กองช่าง
677	โครงการปรับปรุงถนนสายบ้านลาดสิงห์ - บ้านสระด่าน บริเวณโรงสี สระด่าน เขตติดต่อ ต.หนองสาหร่าย หมู่ที่ 4 ต.บ้านสระ	เพื่อให้ประชาชนได้มีถนนที่มีคุณภาพและสะดวกในการคมนาคมขนส่ง	กว้าง 6 เมตร ระยะทาง ยาว 30 เมตร	-	-	500,000	ถนนได้รับการปรับปรุงระยะทางยาว 30 เมตร	ประชาชนได้รับความสะดวกในการคมนาคมขนส่ง	กองช่าง
678	โครงการก่อสร้างสะพานเหล็ก หมู่ที่ 6 ต.ตะค่า ถึงเขตหมู่ที่ 5 ต.บ้านแหลม อ.บางปลาม้า จังหวัดสุพรรณบุรี	เพื่อให้ประชาชนได้รับความสะดวกในการสัญจรและขนส่ง	กว้าง 1.50 เมตร ยาว 64 เมตร	2,150,000	-	-	ได้สะพานเพิ่มขึ้น 1 แห่ง ยาว 64 เมตร	ประชาชนได้รับความสะดวกในการคมนาคมขนส่ง	กองช่าง

7.2 แนวทางการส่งเสริมการจัดระบบผังเมืองรวม กำหนดเขตพื้นที่ในการก่อสร้างต่าง ๆ

ที่	โครงการ	วัตถุประสงค์	เป้าหมาย (ผลผลิตของโครงการ)	งบประมาณและที่มา			ตัวชี้วัด (KPI)	ผลลัพธ์ที่คาดว่าจะได้รับ	หน่วยงานที่รับผิดชอบ
				2558 (บาท)	2559 (บาท)	2560 (บาท)			
1	โครงการจัดทำผังเมืองรวม	ดำเนินการวางแผนการจัด	ดำเนินการทั้ง 10 อำเภอ	5,000,000	5,000,000	5,000,000	ร้อยละ 60	การจัดทำผังเมืองรวม	กองช่าง

ของจังหวัดสุพรรณบุรี


ทำผังเมืองรวมของจังหวัด
สุพรรณบุรี


ของการทาง
ผังเมืองรวม
มีระบบ


และเกิด

ประสิทธิภาพ
เพิ่มมากขึ้น

มีระบบและเกิด
ประโยชน์สูงสุด



















Blank lined writing area with 25 horizontal lines.














A series of horizontal lines for writing, consisting of 22 parallel lines spaced evenly down the page.





































Blank lined page for handwriting practice.

































































































































A blank sheet of white paper with 25 horizontal black lines, spaced evenly down the page.















































































Lined writing area consisting of 26 horizontal lines on the left side of the page.







Blank lined writing area consisting of 22 horizontal lines.

